


Temeljem članka 95. Zakona o prostornom uređenju i gradnji ("Narodne novine", broj 76/07, 38/09, 55/11, 90/11, 50/12, 55/12 i 80/13) i članka 36. Statuta Grada Zadra ("Glasnik Grada Zadra", br. 9/09, 28/10 i 3/13), **Gradonačelnik Grada Zadra**, dana **24. ožujka 2014.** godine, **donosi**


ZAKLJUČAK

- 1. Utvrđuje se** nacrt konačnog prijedloga Izmjena i dopuna Detaljnog plana uređenja područja Žmirići u Zadru, rujan 2013. godine, izrađen od društva D&Z d.o.o. iz Zadra, kao **Konačni prijedlog plana.**
- 2. Prihvaća se** izvješće o javnoj raspravi o prijedlogu Izmjena i dopuna Detaljnog plana uređenja područja Žmirići, Klasa: 350-01/12-01/97, Ur. broj: 2198/01-3/1-13-14, od 09. rujna 2013. godine, te izvješće o ponovljenoj javnoj raspravi o prijedlogu Izmjena i dopuna Detaljnog plana uređenja područja Žmirići, Klasa: 350-01/12-01/97, Ur. broj: 2198/01-4/1-14-23, od 18. ožujka 2014. godine
- 3. Ovaj Zaključak stupa na snagu** danom donošenja.

KLASA: 350-01/12-01/97
URBROJ: 2198/01-2-14-25
Zadar, 24. ožujka 2014.

GRADONAČELNIK
Božidar Kalmeta, dipl.ing.





HRVATSKE VODE
VODNOSPODARSKI ODJEL
ZA SLIVOVE JUŽNOGA JADRANA
Vukovarska 35., 21000 SPLIT

Telefon: 021/ 309-400
Telefax: 021/ 309-492

Klasa: 350-02/13-01/0000134
Ur.broj: 374-24-1-13-9
Split, 20.12.2013.

ZADARSKA ŽUPANIJA
GRAD ZADAR

Primljeno:	24-12-2013
Klasifikacijska oznaka	Org. jed.
	3
Uredžbeni broj	Prilog i Vrsta
	- -

ZADARSKA ŽUPANIJA
GRAD ZADAR
Upravni odjel za graditeljstvo i zaštitu okoliša
Narodni trg 1.,
23000 Zadar


Predmet: Nacrt konačnog prijedloga Izmjena i dopuna Detaljnog plana uređenja područja Žmirići, Grad Zadar
- mišljenje o usklađenosti s planskim dokumentima upravljanja vodama

U dostavljenom *Nacrtu konačnog prijedloga Izmjena i dopuna Detaljnog plana uređenja područja Žmirići, Grad Zadar*, (ispravak tekstualnog dijela je dostavljen e-mailom, izrađivači: D & Z d.o.o., Zadar, rujan 2013. godine) predviđena rješenja vodoopskrbe, zaštite od štetnog djelovanja voda i zaštite voda i mora od onečišćenja kroz realizaciju sustava odvodnje i objekata za pročišćavanje, kao i odredbe za provođenje plana, usklađeni su s planskim dokumentima upravljanja vodama, te sukladno članku 36. Zakona o vodama (NN 153/09, NN 130/11 i 56/13) mišljenja smo da je Nacrt konačnog prijedloga Izmjena i dopuna Detaljnog plana uređenja područja Žmirići, Grad Zadar, usklađen s planskim dokumentima upravljanja vodama.

S poštovanjem!

Direktor:

Mirko Duhović, dipl.ing.građ.



Na znanje:

1. D&Z d.o.o., Jerolima Vidulića 7., 23000 Zadar
2. Služba 24-1
3. Arhiva

GRA	
Primljeno:	
Klasifikacijska oznaka	
Urudžbeni broj	Pril.

KLASA: 350-05/13-01/70
URBROJ: 376-10/SV-13-5 (VŠ)
Zagreb, 20. prosinca 2013. god.

Republika Hrvatska
Zadarska županija
Grad Zadar
Upravni odjel za graditeljstvo i zaštitu okoliša
23000 Zadar

PREDMET: GRAD ZADAR
IZMJENA I DOPUNA DPU PODRUČJA ŽMIRIĆI
-mišljenje o usklađenosti konačnog prijedloga plana s utvrđenim
zahtjevima iz članka 79. ZOPUG

Veza: Vaš dopis KLASA: 350-01/12-01/97, URBROJ: 2198/01-3/1-13-15, od 24. rujana 2013.

Vašim dopisom od ove Agencije zatražili ste da vam na osnovu čl. 94. Zakona o prostornom uređenju i gradnji i čl. 25. st. (3) Zakona o elektroničkim komunikacijama (NN br. 73/2008, 90/2011, 133/12 i 80/13) izda mišljenje na konačni prijedlog IZMJENA I DOPUNA DPU PODRUČJA ŽMIRIĆI.

Uvidom u dostavljeni konačni prijedlog IZMJENA I DOPUNA DPU PODRUČJA ŽMIRIĆI **potvrđujemo da je isti usklađen s našim zahtjevima.**

S poštovanjem,

RAVNATELJ

HRVATSKA AGENCIJA ZA POŠTU
I ELEKTRONIČKE KOMUNIKACIJE
Roberta Frangeša Mihanovića 9
3 Z A G R E B

mr.sc. Mario Weber

Dostaviti: Naslovu preporučeno



društvo s ograničenom odgovornošću

10000 Zagreb, Ljudevita Farkaša Vukotinovića 2

Uprava: mr. sc. Ivan Pavelić – predsjednik; mr. sc. Marija Vekić – član; Ivan Ištok, dipl. ing. šum. – član • Trgovački sud u Zagrebu (MBS 080251008) • MB 3631133 • OIB 69693144506 • Žiro račun broj: 2340009-1100100360 kod Privredne banke Zagreb • Temeljni kapital 1.171.670.000,00 kn, uplaćen u cijelosti • Telefon: 01/4804 111 • Telefax: 01/4804 101 • pp 148, 10002 Zagreb • web: <http://www.hrsume.hr> • e-mail: direkcija@hrsume.hr
Uprava šuma podružnica Split, Kralja Zvonimira 35, Split tel 021 482 744, fax 021 482 946, e-mail: usspl@hrsume.hr

Ur.broj: ST-06-13-VN-645/14
Split, 12. 11. 2013.

Zadarska županija
Grad Zadar
Upravni odjel za graditeljstvo i zaštitu okoliša
Narodni trg 1, 23000 Zadar ✓

PREDMET: Nacrt konačnog prijedloga Izmjena i dopuna Detaljnog plana uređenja područja Žmirići u Zadru
-očitovanje, dostavlja se

Temeljem dopisa Upravnog odjela za graditeljstvo i zaštitu okoliša Grada Zadra (Klasa: 350-01/12-01/97, Ur. broj: 2198/01-3/1-13-17 od 29. listopada 2013. godine), o Nacrt konačnog prijedloga Izmjena i dopuna Detaljnog plana uređenja područja Žmirići u Zadru, očitujemo se kako slijedi:

Uvidom u dostavljenu dokumentaciju (CD) utvrđeno je da nema promjena u dostavljenim grafičkim planovima . Jedina izmjena odnosi se na tekstualni dio plana u čl. 39. u kojem stoji da:

- „Na području obuhvata ovog DPU-a potrebno je svesti na minimum zahvate unutar postojeće visoke šume alepskog bora, kako ne bi došlo do njezinog uništavanja i/ili degradacije.“

Slijedom navedenog ostajemo pri očitovanju od 11. listopada 2013. godine (Ur.broj: ST-06-13-SS-645/10).

Mišljenja smo, gdje god okolnosti dopuštaju, planirati zahvate izvan visoke šume kako ne bi došlo do njezinog uništavanja i/ili degradacije, odnosno da se isto svede na minimum.

S poštovanjem,

Rukovoditelj Odjela za ekologiju

Irena Šipašić, dipl. ing. šum.

Voditelj UŠP Split

Mr. sc. Zoran Đurđević, dipl. ing.šum.

Na znanje:

1. Šumarija Zadar



REPUBLIKA HRVATSKA
ZADARSKA ŽUPANIJA



GRAD ZADAR
Upravni odjel za graditeljstvo
i zaštitu okoliša

Klasa: 350-01/12-01/97
Ur. broj: 2198/01-3/1-13-17
Zadar, 29. listopada 2013. god.

Hrvatske šume,
Uprava šuma podružnica Split,
Kralja Zvonimira 35.,
21000 Split.

PREDMET: Mišljenje temeljem članka 94. stavka 1.
Zakona o prostornom uređenju i gradnji ("Narodne novine" broj 76/07, 38/09,
55/11, 90/11, 50/12 i 55/12)
- traži se:

Temeljem članka 94. stavka 1. Zakona o prostornom uređenju i gradnji ("Narodne novine" broj 76/07, 38/09, 55/11, 90/11, 50/12 i 55/12), molimo za izdavanje mišljenja o poštivanju zahtjeva iz članka 79. odnosno očitovanja iz članka 90. Zakona o prostornom uređenju i gradnji ("Narodne novine" broj 76/07, 38/09, 55/11, 90/11, 50/12 i 55/12), na nacrt konačnog prijedloga Izmjena i dopuna Detaljnog plana uređenja područja Žmirići u Zadru.

Zahtjev sadrži:

- **Dopunjeni Nacrt konačnog prijedloga Izmjena i dopuna Detaljnog plana uređenja područja Žmirići u Zadru. (u digitalnom obliku) prema Vašim primjedbama/dopunama iz dopisa Ur. broj: ST-06-13-SS-645/10. Navedena dopuna je nastala u članku 39. tekstualnog dijela Plana.**

S poštovanjem,

PROČELNIK



Matko Segarić, dipl.inž. građ.

Matko Segarić



društvo s ograničenom odgovornošću

10000 Zagreb, Ljudevita Farkaša Vukotinovića 2

Uprava: mr. sc. Ivan Pavelić – predsjednik; mr. sc. Marija Vekić – član; Ivan Ištok, dipl. ing. šum. – član • Trgovački sud u Zagrebu (MBS 080251008) • MB 3631133 • OIB 69693144506 • Žiro račun broj: 2340009-1100100360 kod Privredne banke Zagreb • Temeljni kapital 1.171.670.000,00 kn, uplaćen u cijelosti • Telefon: 01/4804 111 • Telefax: 01/4804 101 • pp 148, 10002 Zagreb • web: <http://www.hrsume.hr> • e-mail: direkcija@hrsume.hr
Uprava šuma podružnica Split, Kralja Zvonimira 35, Split tel 021 482 744, fax 021 482 946, e-mail: usspl@hrsume.hr

Ur. broj: ST-06-13-SS-645/10
Split, 11. 10. 2013.

ZADARSKA ŽUPANIJA
GRAD ZADAR

Primljeno:	15. 10. 2013.		
Klasifikacijska oznaka	Org. jed.	3	
Urudžbeni broj	Prilog	Vrijed.	

Zadarska županija
Grad Zadar
Upravni odjel za graditeljstvo
i zaštitu okoliša ✓
Narodni trg 1, 23 000 Zadar

PREDMET: Nacrt konačnog prijedloga Izmjena i dopuna Detaljnog plana uređenja područja Žmirići u Zadru
-očitovanje, dostavlja se

Temeljem dopisa Upravnog odjela za graditeljstvo i zaštitu okoliša Grada Zadra (Klasa: 350-01/12-01/97, Ur. broj: 2198/01-3/1-13-15 od 24. rujna 2013. godine), o Nacrtu konačnog prijedloga Izmjena i dopuna Detaljnog plana uređenja područja Žmirići u Zadru , očitujemo se kako slijedi:

Uvidom u dostavljeni Nacrt konačnog prijedloga izmjena i dopuna Detaljnog plana uređenja područja Žmirići u Zadru, utvrđeno je da je predmetni plan dijelom planiran i na česticama koje su u obuhvatu Programa gospodarenja za g.j. „Nin – Kožino“.

Na površinama čestica koje su obuhvatu Programa planirana je izgradnja infrastrukture, odnosno proširenje cesta te uređenje zelenog pojasa, a radi se o slijedećim česticama:

- k.č. 782/102 i 782/103 obje u k.o. Bokanjac
Navedene čestice ulaze u odsjek 72a, uređajnog razreda kultura alepskog bora starosti 60 godina.

- k.č.: 766/24, 766/39, 766/45, 766/362, 766/363, 766/364, 766/374, 766/375, 766/376 i 1873/1; sve u k.o. Diklo

Čestica 766/24 ulazi u odsjek 71a i 71b (uređajni razred kultura alepskog bora); čestica 766/45 ulazi u odsjek 71c (uređajni razred makija); čestica 1873/1 ulazi u odsjek 74a (uređajni razred neobraslo proizvodno šumsko zemljište); čestice 766/39 i 766/376 ulaze u odsjek 71b (uređajni razred kultura alepskog bora starosti 19 godina); čestice 766/362, :/363, :/364, :/374, :/375 ulaze u odsjek 71a (uređajni razred kultura alepskog bora starosti 52 godine).

Prema Programu gospodarenja za navedenu jedinicu, u odsjecima 71a, 71b i 72a propisano je uklanjanje bolesnih, potisnutih i prelomljenih stabala.

Mišljenja smo, gdje god okolnosti dopuštaju, planirati zahvate izvan visoke šume kako ne bi došlo do njezinog uništavanja i/ili degradacije, odnosno da se isto svede na minimum.

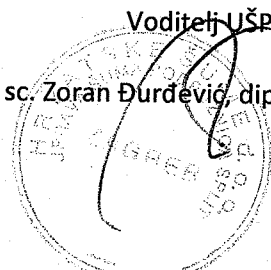
S poštovanjem,

Rukovoditelj Odjela za ekologiju

Irena Šipušić, dipl. ing. šum.

Voditelj UŠP Split

Mr. sc. Zoran Đurđević, dipl. ing.šum.



Na znanje:

1. Šumarija Zadar

VODOVOD d.o.o.

ZADAR, Špire Brusine 17 • Tel.centrala: 023 282 900 • Fax: 023 282 909 • www.vodovod-zadar.hr • vodovod1@vodovod-zadar.hr IBAN broj: HR5224020061100611241 • Porezni (matični) broj:3410153 • OIB: 89406825003 • Upisano u registru Trgovačkog suda u Zadru: MBS 060083654 Ti-09/932-2 • Temeljni kapital: 159.483.800,00 kn • Uprava društva: Tomislav Matek

Broj : 498/1 - VM

Zadar, 04.11.2013.

ZADARSKA ŽUPANIJA
GRAD ZADAR

Primljeno:	06 -11- 2013	
Klasifikacijska oznaka	Orn. jed.	3
Uredžbeni broj	Prilog	Widj
	-	-

GRAD ZADAR



**upravni odjel za graditeljstvo
i zaštitu okoliša**

Predmet : Izmjene i dopune DPU područja ŽMIRIĆI


MIŠLJENJE-SUGLASNOST

Na temelju vašeg zahtjeva klasa 350-01/12-01/97, ur. broj 2198/01-3/1-13-16, izjavljujemo da smo nakon provedenih ispravaka prema našim primjedbama iz dopisa broj 438/1-VM suglasni s nacrtom konačnog prijedloga predmetnog plana.

Razvojno pripremni odjel :



Direktor :


Tomislav Matek, dipl.ing.građ.



REPUBLIKA HRVATSKA
ZADARSKA ŽUPANIJA



GRAD ZADAR
Upravni odjel za graditeljstvo
i zaštitu okoliša

Klasa: 350-01/12-01/97
Ur. broj: 2198/01-3/1-13-16
Zadar, 29. listopada 2013. god.

Vodovod doo Zadar,
Špire Brusine 17,

PREDMET: Mišljenje temeljem članka 94. stavka 1.
Zakona o prostornom uređenju i gradnji ("Narodne novine" broj 76/07, 38/09,
55/11, 90/11, 50/12 i 55/12)
- traži se:

Temeljem članka 94. stavka 1. Zakona o prostornom uređenju i gradnji ("Narodne novine" broj 76/07, 38/09, 55/11, 90/11, 50/12 i 55/12), molimo za izdavanje mišljenja o poštivanju zahtjeva iz članka 79. odnosno očitovanja iz članka 90. Zakona o prostornom uređenju i gradnji ("Narodne novine" broj 76/07, 38/09, 55/11, 90/11, 50/12 i 55/12), **na nacrt konačnog prijedloga Izmjena i dopuna Detaljnog plana uređenja područja Žmirići u Zadru.**

Zahtjev sadrži:

- **Ispravljeni Nacrt konačnog prijedloga Izmjena i dopuna Detaljnog plana uređenja područja Žmirići u Zadru. (u digitalnom obliku) prema Vašim primjedbama iz dopisa Broj: 438/1-VM**

S poštovanjem,

PROČELNIK

Matko Segarić, dipl.inž.grad.



VODOVOD d.o.o.

ZADAR, Špire Brusine 17 • Tel. centrala: 023 282 900 • Fax: 023 282 909 • www.vodovod-zadar.hr • vodovod1@vodovod-zadar.hr IBAN broj: HR5224020061100611241 • Porezni (matični) broj: 3410153 • OIB: 89406825003 • Upisano u registru Trgovačkog suda u Zadru: MBS 060083654 Tt-09/932-2 • Temeljni kapital: 159.483.800,00 kn • Uprava društva: Tomislav Matek

Broj : 438/1 - VM

Zadar, 15.10.2013.

**ZADARSKA ŽUPANIJA
GRAD ZADAR**

Primljeno: 17.10.2013.		
Klasifikacijska oznaka	Org. jed.	
		3
Uredžbeni broj	Prilog	Vrijed.

GRAD ZADAR**upravni odjel za graditeljstvo
i zaštitu okoliša****Predmet : Izmjene i dopune DPU područja ŽMIRIĆI****MIŠLJENJE**

Na temelju vašeg zahtjeva klasa 350-01/12-01/97, ur. broj 2198/01-3/1-13-15, izvješćujemo vas da ne možemo izdati pozitivno mišljenje na nacrt konačnog prijedloga plana.



PRIMJEDBE :

Na dijelu poteza između naznačenih profila B-B i C-C državne ceste D 306 - Zadar-Nin je prikazano preklapanje i ispreplitanje vodovoda i 0,4 kV kablskih elektroinstalacija, a na širem potezu te prometnice je neprihvatljiv razmak između tih instalacija koji mora biti usklađen s uvjetima koje smo dali u zahtjevima i smjernicama za izradu plana te je još prikazano i ispreplitanje s TK instalacijom.

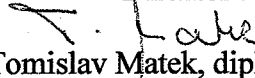
Na potezu istočne prometnice je prikazan nedovoljni razmak između vodovoda i TK instalacije, odnosno između vodovoda i kanalizacije.

Navedeno je primijećeno na integralnom prikazu infrastrukture u DWG formatu koji smo naknadno dobili od planera s obzirom na to da je u zaprimljenom PDF formatu uočavanje takvih nedostataka otežano.

Razvojno pripremni odjel :



Direktor :


Tomislav Matek, dipl.ing.građ.



REPUBLIKA HRVATSKA
MINISTARSTVO KULTURE

Uprava za zaštitu kulturne baštine
Konzervatorski odjel u Zadru
Ilije Smiljanića 3, 23 000 Zadar

Klasa: 612-08/13-10/0090
Urbroj: 532-04-14/7-13-05
Zadar, 2. listopada, 2013. godine

Predmet: prethodna suglasnost na nacrt konačnog prijedloga Izmjena i dopuna Detaljnog plana uređenja područja Žmirići

Veza: Zahtjev Upravnog odjela za graditeljstvo i zaštitu okoliša Grada Zadra, klasa: 350-01/12-01/97; urbroj: 2198/01-3/1-13-15, od 24. rujna, 2013. godine zaprimljen u ovom Odjelu 2. listopada, 2013. godine

Na temelju članka 56. stavka 3. Zakona o zaštiti i očuvanju kulturnih dobara ("Narodne novine" br. 69/99, 151/03, 157/03, 87/09, 88/10, 61/11, 25/12, 136/12), a povodom zahtjeva Upravnog odjela za graditeljstvo i zaštitu okoliša Grada Zadra daje se **prethodna suglasnost** na nacrt konačnog prijedloga Izmjena i dopuna Detaljnog plana uređenja područja Žmirići, kako slijedi;

Nacrt konačnog prijedloga Izmjena i dopuna Detaljnog plana uređenja područja Žmirići izrađen je u skladu sa utvrđenim sustavom mjera zaštite kulturnih dobara koja se nalaze na području obuhvata plana.

Sastavio:
Ivan Matković, dipl. arh., prof. pov.



Dostaviti:

1. Upravni odjel za graditeljstvo i zaštitu okoliša Grada Zadra, Narodni trg 1, 23 000, Zadar
2. Pismohrana

ZADARSKA ŽUPANIJA
GRAD ZADAR

Primljeno: 04. 10. 2013.		
Klasifikacijska oznaka	Org. jed.	
	3	
Urudžbeni broj	Prilog	Vrijed.

ZADARSKA ŽUPANIJA
GRAD ZADAR

Primjeno: 07-10-2013	Org. jed.	
Klasifikacijska oznaka	3	
Urudžbeni broj	Prilog	Vrijed.



REPUBLIKA HRVATSKA
MINISTARSTVO UNUTARNJIH POSLOVA
POLICIJSKA UPRAVA ZADARSKA
Služba upravnih i inspeksijskih poslova

Broj: 511-18-06-5844/1-13 MB
Zadar, 2. listopada 2013. godine

Policijska uprava Zadarska, Služba upravnih i inspeksijskih poslova, rješavajući po zahtjeva Grada Zadra, za izdavanje mišljenja na dostavljeni nacrt konačnog prijedlog izmjena i dopuna DPU područja Žmirići u Zadru, na temelju čl.23.Zakona o zaštiti od požara („Narodne novine br.92/10), a u svezi s čl. 94. Zakona o prostornom uređenju i gradnji („Narodne novine" br.76/07,38/09,55/11, 90/11,85/12), **d a j e**

M I Š L J E N J E

da je nacrt konačnog prijedloga izmjena i dopuna DPU područja Žmirići u Zadru, izrađen sukladno hrvatskim propisima, normama i pravilima tehničke prakse iz područja zaštite od požara, odnosno da je u tekstualnom dijelu plana prihvaćeno naše očitovanje na prijedlog detaljnog plana.

Stranka je temeljem čl.6. st.1. Zakona o upravnim pristojbama („Narodne novine" br. 8/96, 131/97, 68/98, 66/99, 145/99, 116/00, 163/03,17/04,110/04,141/04,150/05,153/05,129/06, 117/07,25/08, 60/08, 20/10, 69/10,126/11,80/13) oslobođena plaćanja upravne pristojbe.

VODITELJ SLUŽBE

Ante Milković dipl. ing.



Dostaviti:

1. Grad Zadar, Narodni trg br.1
Upravni odjel za graditeljstvo i zaštitu okoliša
2. Pismohrana - ovdje

**ZADARSKA ŽUPANIJA
GRAD ZADAR**Klasa: 350-02/2013-01/91
Ur. br: 345-558.02/2013-39-04
Zadar, 07. listopada, 2013. god

Primljeno: 10.10.2013.		
Klasifikacijska oznaka	Org. jed.	
	3	
Uredžbeni broj	Prilog	Vrijed.

GRAD ZADAR
Upravni odjel za graditeljstvo
i zaštitu okoliša**PREDMET** *Nacrt konačnog prijedloga izmjena i dopuna DPU-a područja „ŽMIRIĆI“ u Zadru*
(nositelj izrade: Grad Zadar, izradivač: tvrtke D&Z d.o.o. Zadar)

Veza: Vaš zahtjev, klasa:350-01/12-01/97, ur br:2198/01-3/1-13-15, od 24.09. 2013.

MIŠLJENJE

Nacrt konačnog prijedloga Izmjena i dopuna DPU-a područja „ŽMIRIĆI“, izrađen od tvrtke D&Z d.o.o. Zadar, Jerolima Vidulića 7, zadovoljava kriterije Hrvatskih cesta, pa se kao takav glede državne ceste DC306, može prihvatiti.

Obrazloženje:

Upravni odjel za graditeljstvo i zaštitu okoliša Grada Zadra, podnio je zahtjev za izdavanje mišljenja na Nacrt konačnog prijedloga Izmjena i dopuna DPU-a područja „Žmirići“ u Zadru. Uz zahtjev je priložen Nacrt izmjena i dopuna na CD-u. Temeljem Zakona o cestama NN84/2011 i čl.94 Zakona o prostornom uređenju i gradnji NN76/07, mišljenja smo kao u dispozitivu.

Šef Ispostave
Ante Šarić, inž. građ.



REPUBLIKA HRVATSKA
ZADARSKA ŽUPANIJA



GRAD ZADAR
Upravni odjel za graditeljstvo
i zaštitu okoliša

Klasa: 350-01/12-01/97
Ur. broj: 2198/01-3/1-13-15
Zadar, 24. rujna 2013. god.

PREDMET: Mišljenje temeljem članka 94. stavka 1.
Zakona o prostornom uređenju i gradnji ("Narodne novine" broj 76/07,38/09,
55/11,90/11, 50/12 i 55/12)
- traži se:

Temeljem članka 94. stavka 1. Zakona o prostornom uređenju i gradnji ("Narodne novine" broj 76/07, 38/09, 55/11, 90/11, 50/12 i 55/12), molimo za izdavanje mišljenja o poštivanju zahtjeva iz članka 79. odnosno očitovanja iz članka 90. Zakona o prostornom uređenju i gradnji ("Narodne novine" broj 76/07, 38/09, 55/11, 90/11, 50/12 i 55/12), **na nacrt konačnog prijedloga Izmjena i dopuna Detaljnog plana uređenja područja Žmirići u Zadru.**

Zahtjev sadrži:

- Nacrt konačnog prijedloga Izmjena i dopuna Detaljnog plana uređenja područja Žmirići u Zadru. (u digitalnom obliku)

S poštovanjem,

PROČELNIK
Maško Segarić, dipl.inž.grad.
Maško Segarić

Dostaviti:

1. Vodovod doo Zadar, Špire Brusine 17,
2. Uprava za zaštitu kulturne baštine, Konzervatorski odjel u Zadru, I. Smiljančića 3,
3. MUP PU Zadarska, Odjel zaštite od požara i civilne zaštite, Andrije Hebranga bb, Zadar,
4. Hrvatske ceste doo, Ispostava Zadar, Stube Narodnog lista bb, Zadar,
5. MINISTARSTVO POLJOPRIVREDE, Ul. grada Vukovara 220, Zagreb,
6. Hrvatske vode VGO Split, Vukovarska 35, Split,
7. Hrvatske šume, Uprava šuma podružnica Split, Kralja Zvonimira 35. Split.
8. HAKOM- Hrvatska agencija za poštu i elektroničke komunikacije, Jurišićeva 13, Zagreb,



REPUBLIKA HRVATSKA
ZADARSKA ŽUPANIJA



GRAD ZADAR
Upravni odjel za prostorno uređenje
i graditeljstvo

Klasa: 350-01/12-01/97
Ur. broj: 2198/01-4/1-14-23
Zadar, 18. ožujka 2014. god.

Temeljem članka 95. Stavak 4. Zakona o prostornom uređenju i gradnji ("Narodne novine", broj 76/07, 38/09, 55/11, 90/11, 50/12, 55/12 i 80/13) i Zaključka Gradonačelnika Grada Zadra, Klasa:350-01/12-01/97, Ur.broj: 2198/01-2-14-19, Upravni odjel za prostorno uređenje i graditeljstvo Grada Zadra, izradio je

IZVJEŠĆE O PONOVLJENOJ JAVNOJ RASPRAVI O PRIJEDLOGU IZMJENA I DOPUNA DETALJNOG PLANA UREĐENJA PODRUČJA ŽMIRIĆI U ZADRU

Temeljem članka 84. Stavak 2. Zakona o prostornom uređenju i gradnji ("Narodne novine", broj 76/07, 38/09, 55/11, 90/11, 50/12, 55/12 i 80/13) i članka 36. Statuta Grada Zadra ("Glasnik Grada Zadra", broj 9/09, 28/10 i 3/13) Gradonačelnik Grada Zadra Zaključkom od 18. veljače 2014. godine, utvrđuje provođenje ponovne javne rasprave o prijedlogu Izmjena i dopuna DPU-a područja Žmirići u Zadru.

Temeljem članka 86. Zakona o prostornom uređenju i gradnji ("Narodne novine", broj 76/07, 38/09, 55/11, 90/11, 50/12, 55/12 i 80/13) ponovna javna rasprava objavljena je u dnevnom tisku, Zadarski list od 22. veljače 2013. godine, te na Internet stranici Grada Zadra.

Temeljem članka 86. Zakona o prostornom uređenju i gradnji ("Narodne novine", broj 76/07, 38/09, 55/11, 90/11, 50/12, 55/12 i 80/13) i Zaključka Gradonačelnika Grada Zadra, Klase: 350-01/12-01/97, Urbroj: 2198/01-2-14-19 od 18. veljače 2014. godine, ponovna javna rasprava objavljena je u Glasniku Grada Zadra 3/2014.

Temeljem članka 87. Zakona o prostornom uređenju i gradnji ("Narodne novine", broj 76/07, 38/09, 55/11, 90/11, 50/12, 55/12 i 80/13), obavjest o ponovnoj javnoj raspravi dostavljena je 21. veljače 2014. godine i to:

1. ZADARSKA ŽUPANIJA, Zavod za prostorno uređenje, Braće Vranjanina 11, Zadar,
2. HEP dd-Elektra Zadar, Kralja Dmitra Zvonimira 8,
3. Odvodnja doo Zadar, Hrvatskog sabora bb,
4. Vodovod doo Zadar, Špire Brusine 17,
5. NASADI d.o.o. Zadar, Perivoj Vladimira Nazora 1,
6. Uprava za zaštitu kulturne baštine, Konzervatorski odjel u Zadru, I. Smiljanića 3,
7. GRAD ZADAR, UO za komunalne djelatnosti, Narodni trg 1,
8. GRAD ZADAR, UO za provedbu dokumenata prostornog uređenja i građenja, Narodni trg 1,
9. MUP PU Zadarska, Odjel zaštite od požara i civilne zaštite, Andrije Hebranga bb, Zadar,

10. MUP PU Zadarska, Odjel prometa Zadar, Andrije Hebranga bb, Zadar,
11. Hrvatske ceste doo, Ispostava Zadar, Stube Narodnog lista bb, Zadar,
12. HAKOM- Hrvatska agencija za poštu i elektroničke komunikacije, Jurišićeva 13, Zagreb,
13. B. NET HRVATSKA d.o.o., Vrtni put 1, 10000 Zagreb,
14. HRVATSKI TELEKOM d.d., Regija 2, Vinkovačka 19, 21000 Split,
15. METRONET TELEKOMUNIKACIJE d.d., Ulica grada Vukovara 269 d, 10000 Zagreb,
16. OT-OPTIMA TELEKOM d.d., Regija jug, Trg Hrvatske bratske zajednice 8/II, 21000 Split.
17. EVN Croatia plin d.o.o., Garićgradska 18, Zagreb,
18. Hrvatske vode VGO Split, Vukovarska 35, Split,
19. Hrvatske šume, Uprava šuma podružnica Split, Kralja Zvonimira 35. Split,
20. D&Z d.o.o., Jerolima Vidulića 7, Zadar.

Temeljem članka 88. Zakona, ponovni javni uvid u prijedlog plana organiziran je u trajanju od 8 dana i to u vremenu 03. ožujka do 11. ožujka 2014. godine.

prizemlje zgrada Gradske uprave, Narodni trg 1. Svakog radnog dana od 9.00 – 14.00 sati.


Temeljem članka 89. Zakona, ponovno javno izlaganje održano je 05. ožujka 2014. godine, (srijeda) u 11.00. sati u Velikoj vijećnici Grada Zadra, Narodni trg 1, Zadar.

U skladu sa člankom 90. Zakona, tijekom javnog izlaganja o predloženim rješenjima, na postavljena pitanja odgovorili su usmeno odgovorne osobe o čemu je vođen zapisnik. U knjizi primjedbi nije bilo upisanih primjedbi, a putem pisarnice su zaprimljena tri očitovanja.

Sastavni dio ovoga izvješća je Zapisnik sa ponovnog javnog izlaganja sa popisom sudionika.

 PROČELNIK

Darko Kasap, dipl.inž.stroj.





društvo s ograničenom odgovornošću

10000 Zagreb, Ljudevita Farkaša Vukotinovića 2

Uprava: mr. sc. Ivan Pavelić – predsjednik; mr. sc. Marija Vekić – član; Ivan Ištok, dipl. ing. šum. – član • Trgovački sud u Zagrebu (MBS 080251008) • MB 3631133 • OIB 69693144506 • Žiro račun broj: 2340009-1100100360 kod Privredne banke Zagreb • Temeljni kapital 1.171.670.000,00 kn, uplaćen u cijelosti • Telefon: 01/4804 111 • Telefax: 01/4804 101 • pp 148, 10002 Zagreb • web: <http://www.hrsume.hr> • e-mail: direkcija@hrsume.hr
Uprava šuma podružnica Split, Kralja Zvonimira 35, Split tel 021 482 744, fax 021 482 946, e-mail: usspl@hrsume.hr

Ur. broj: ST-06-13-SS-645/16
Split, 10. 03. 2014.

ZADARSKA ŽUPANIJA
GRAD ZADAR

Primljeno: 12-03-2014		
Klasifikacijska oznaka	Org. jed.	
		S
Uredžbeni broj	Prilog	Vrijed.
	—	—

Zadarska županija
Grad Zadar
Upravni odjel za prostorno
uređenje i graditeljstvo
Narodni trg 1, 23 000 Zadar

PREDMET: Ponovna javna rasprava o prijedlogu Izmjena i dopuna Detaljnog plana uređenja područja Žmirići u Zadru
-očitovanje, dostavlja se

Temeljem dopisa Upravnog odjela za prostorno uređenje i graditeljstvo Grada Zadra (Klasa: 350-01/12-01/97, Ur. broj: 2198/01-4/1-14-20 od 21. veljače 2014. godine), o ponovnoj javnoj raspravi o prijedlogu Izmjena i dopuna Detaljnog plana uređenja područja Žmirići u Zadru , očitujemo se kako slijedi:

Nakon sudjelovanja predstavnika HŠ d.o.o. na ponovnoj javnoj raspravi utvrđeno je da u sadržaju i obuhvatu predmetnog plana nema značajnijih promjena koje se odnose na površine kategorizirane kao šuma i šumsko zemljište.

Slijedom navedenog ostajemo pri prethodno danim očitovanjima.

U cilju zaštite šuma i/ili šumskog zemljišta potrebno je razmotriti sve zakonske mogućnosti, vezano za korištenje šuma i/ili šumskog zemljišta u svrhu gospodarskog napretka, na način koji će osigurati očuvanje ekosustava.


S poštovanjem,

Rukovoditelj/ Odjela za ekologiju

Irena Šipusić, dipl. ing. šum.

Voditelj UŠP Split

Mr. sc. Zoran Đurđević, dipl. ing.šum.



Na znanje:

1. Šumarija Zadar

REPUBLIKA HRVATSKA
 ZADARSKA ŽUPANIJA
 GRAD ZADAR
 Upravni odjel za graditeljstvo i zaštitu okoliša
 Narodni trg 1
 23000 Zadar

ZADARSKA ŽUPANIJA GRAD ZADAR			
Priljeno	06.03.2014.		
Klasifikacijska oznaka		Org. jed.	
		4	
Upravljalni broj		Prilog	Vrijed.
		1	15

Broj: 1-79/1-2014.
 Split, 03. ožujka 2014. godine

Predmet: Ponovljena javna rasprava o prijedlogu izmjena i dopuna Detaljnog plana uređenja područja „Žmirići“ u Zadru

Poštovani,

OT – Optima Telekom d.d. u zoni zahvata za svoje telekomunikacijske kapacitete planira koristiti postojeću DTK ili T-Com kapacitete.

DIREKTOR REGIJE JUG

 Željko Maleš dipl. inž. el.



OT-Optima Telekom u
 Podružnica Split



REPUBLIKA HRVATSKA
MINISTARSTVO UNUTARNJIH POSLOVA
POLICIJSKA UPRAVA ZADARSKA
Služba upravnih i inspeksijskih poslova

ZADARSKA ŽUPANIJA
GRAD ZADAR

Primljeno:	03-03-2014	
Klasifikacijska oznaka	Org. jed.	
	5	
Urudžbeni broj	Prilog	Vrijed.
	-	-

Broj: 511-18-06-1305/1-14 MB
Zadar, 25. veljače 2014 godine

GRAD ZADAR
Upravni odjel za prostorno
uređenje i graditeljstvo
Narodni trg br.1

PREDMET: Javna rasprava o prijedlogu izmjena i dopuna detaljnog plana uređenja područja Žmirići

Veza: Vaš broj: klasa: 350-02/12-01/97; Ur.broj: 2198/01-4/1-14-20 od 21.02.2014.godine

U svezi Vašeg dopisa broj gornji dostavljamo Vam naše očitovanje da u tekstualni dio plana (posebnim uvjetima) ude sljedeće:

- u svrhu spriječavanja širenja požara na susjedne građevine, građevina mora biti udaljena od susjednih građevina najmanje 4m ili manje, ako se dokaže uzimajući u obzir požarno opterećenje, brzinu širenja požara, požarne karakteristike materijala građevine, veličinu otvora na vanjskim zidovima građevine i dr. da se požar neće prenijeti na susjedne građevine ili mora biti odvojen od susjednih građevina požarnim zidom vatrootpornosti najmanje 90 minuta, koji u slučaju da građevina ima krovnu konstrukciju (ne odnosi se na ravni krov vatrootpornosti najmanje 90 minuta) nadvisuje krov građevine najmanje 0,5m ili završava dvostranom konzolom iste vatrootpornosti dužine najmanje 1m ispod pokrova krovišta, koji mora biti od negorivog materijala na dužini konzole;
- radi omogućavanja spašavanja osoba iz građevina i gašenja požara na građevinama i otvorenom prostoru, građevina mora imati vatrogasni prilaz određen prema posebnom propisu, a prilikom gradnje ili rekonstrukcije vodoopskrbnih mreža, mora se ukoliko ne postoji predvidjeti unutarnja i vanjska hidrantska mreža;
- građevine moraju biti projektirane i izgrađene tako da ispunjavaju bitne zahtjeve iz područja zaštite od požara utvrđenom Zakonom o zaštiti od požara (Narodne novine 92/10) i na temelju njega donesenih propisa, te uvjetima zaštite od požara utvrđenom posebnim zakonom i na temelju njih donesenih propisa
- ostale mjere zaštite od požara projektirati u skladu s važećim hrvatskim propisima i normama koji reguliraju ovu problematiku;

VODITELJ SLUŽBE:

Ante Milković dipl.ing.

DOSTAVITI:

1. Grad Zadar, Upravni odjel za prostorno uređenje i graditeljstvo
Narodni trg br.1, Zadar
2. Pismohrana, ovdje





REPUBLIKA HRVATSKA
ZADARSKA ŽUPANIJA



GRAD ZADAR
Upravni odjel za prostorno uređenje
i graditeljstvo

PONOVNI JAVNI UVID

U PRIJEDLOG

IZMJENA I DOPUNA DETALJNOG PLANA UREĐENJA PODRUČJA ŽMIRIĆI U ZADRU

KNJIGA PRIMJEDBI

(Prijedlozi i primjedbe koje nisu čitko napisani i potpisani imenom i prezimenom uz adresu podnositelja, neće se uzeti u obzir u pripremi izvješća o javnoj raspravi)







REPUBLIKA HRVATSKA
ZADARSKA ŽUPANIJA



GRAD ZADAR
Upravni odjel za prostorno uređenje
i graditeljstvo

ZAPISNIK

sa ponovne javne rasprave o prijedlogu Izmjena i dopuna DPU-a područja „Žmirići“, održane u srijedu, 5. ožujka 2014. godine, u Velikoj vijećnici Grada Zadra, Zadar, Narodni trg 1, I kat, u 11,00 sati

Prethodnu raspravu provode:

1. Autor plana: „D&Z“ d.o.o. Zadar
Predstavnik: Zoran Šuša, mag. ing. arh.
Grad Zadar- nositelj izrade
Predstavnik: Matko Segarić, dipl. inž. građ., Zamjenik pročelnika Upravnog odjela za prostorno uređenje i graditeljstvo

Popis nazočnih sudionika s ponovne javne rasprave nalazi se u pravitku i sastavni je dio ovog Zapisnika.

Matko Segarić otvorio je ponovnu javnu raspravu i pozdravio sve nazočne. Naglasio je kako je rasprava ponovljena radi proceduralnih razloga, budući da je proteklo šest mjeseci od prošle javne rasprave, a da do usvajanja Izmjena i dopuna DPU-a na Gradskom vijeću nije došlo. Također je naglasio kako je proteklih pola godine iskorišteno za kontrolu prometnih rješenja na Žmirićima. Zatim je zamolio predstavnika izrađivača plana da u kratkim crtama ponovo objasni plan.

Temeljem zahtjeva Grada Zadra iz rujna prošle godine izrađivač UPU-a Žmirići tvrtka D&Z dostavila je analizu raskrižja Žmirići prema kojem je semaforizirano raskrižje puno bolje rješenje nego kružni tok.

Zoran Šuša i Filip Juranov su u kratkim crtama objasnili plan. Naglasili su kako je struka odredila da je najbolje rješenje četverotračno semaforizirano raskrižje, budući da ljeti kroz to raskrižje dnevno prođe i do 30 tisuća vozila, a sigurnost prometa na višoj razini, nego što bi bila kod višetračnog kružnog toka, istaknuo je Juranov.

Također su istaknuli da će plan financirati Hrvatske ceste. Do tog bi zahvata moglo doći već krajem ove godine na osnovu usvojenih izmjena DPU Žmirića. Nakon što je državna cesta prema Ninu i Viru ne tako davno rekonstruirana ona bi u dužini od 680 metara dobila još dvije trake, kao i završni dio Ulice Hrvatskog sabora (zadarska zaobilaznica). Posljednjih 150 metara te dvije trake imale bi lijevo skretanje kroz raskrižje Žmirići prema zaobilaznici. Na toj su trasi predviđena još i dva manja semaforizirana


raskrižja od toga jedan za buduće sjedište Elektre, a drugo će biti ulaz za trgovačku zonu Žmirići.

Matko Segarić odgovorio je i na dvije primjedbe. Jednu vezanu za ulaz u Ulicu Matije Gupca, na koju je odgovorio da ne zahvaća ovaj plan. Na upit Radenka Vrkljana vezano za semaforizaciju raskrižja, s napomenom da postoje tri raskrižja, a niti jedno ne odgovara da bude kružni tok te primjećuje problem kod skretanja. Matko Segarić odgovorio je da je napravljen lijevi skretač, jedna mala prometnica, gdje će se ući, slijedeće skretanje prema Zadru ima predviđeno samo desno skretanje, te nema prelaska na suprotnu stranu, osim na samom početku zone.

Kako pitanja i primjedbi više nije bilo, Matko Segarić zahvalio je svim prisutnima i zaključio ponovnu javnu raspravu o prijedlogu Izmjena i dopuna DPU-a područja Žmirići.

Ponovna javna rasprava završena je u 10,15 sati.

Bilješke vodila: Andreja Malta



Ponovna javna rasprava o prijedlogu
 Izmjena i dopuna DPU-a područja Žmirići u Zadru 05. ožujka 2014. u 11,00 sati – Velika
 vijećnica.

Red. br.	Ime i prezime	Tvrtka	Telefon	e-mail adresa	Potpis
1.	ZORAN SUSA	DZAS.S.			Zoran SUSA
2.	FILIP JURZANDY	DZAS.S.			Filip Jurzandy
3.	MATKO ŠEGVIĆ	DZAS.S.			Matko Šegvić
4.	ŠIME WUBIŠIĆ	DZAS.S.			Šime Wubišić
5.	IVAN KMEKVIĆ	PRIVATNA OSOBA			Ivan Kmekvić
6.	MISLAV MARŠIĆ	HRVATSKE ŠUMICE	333-155		Mislav Maršić
7.	RAĐEVIĆ UREŠAR	STAKAR			Radović Urešar
8.	SVJETLANA VIGVIENIĆ	TEGLJA OBUSTAR	091 323 5461	svjetlana.teglja@obustar.hr	svjetlana.vigvienic
9.	ANJANA ŽURJANOVIĆ	ZADARSKA UST	099 7906885	ured@zadarskaust.hr	Anjana Žurjanović
10.	DANIJEL LONČAR	RAJ RADIO	302 845	info@radio101.w	Danijel Lončar
11.	DANIJELA MILOVIĆ	OSF info.hr	099 330112		Danijela Milović
12.	DANKO KISAR	GRAD ZADAR			Danko Kisar
13.	RUDER BOŠTARIĆ	GRAD ZADAR			Ruder Boštarić
14.					
15.					
16.					
17.					
18.					
19.					
20.					

Temeljem članka 95. stavak 4. Zakona o prostornom uređenju i gradnji ("Narodne novine", broj: 76/07, 38/09, 55/11, 90/11, 50/12 i 55/12) i članka 36. Statuta Grada Zadra ("Glasnik Grada Zadra", broj: 9/09, 28/10 i 3/13), **Gradonačelnik Grada Zadra, dana 18. veljače 2014. godine, d o n o s i**

Z A K L J U Č A K

1. Utvrđuje se, za ponovnu javnu raspravu, prijedlog Izmjena i dopuna Detaljnog plana uređenja područja Žmirići u Zadru, izrađen od društva D&Z d.o.o. iz Zadra.
2. Novi prijedlozi i primjedbe na izmijenjen prijedlog prostornog plana mogu se podnositi samo u svezi s izmjenama povodom prihvaćenih primjedbi iznesenih u prvoj javnoj raspravi.
3. Ovaj Zaključak stupa na snagu danom donošenja.

KLASA: 350-01/12-01/97
URBROJ: 2198/01-2-14-19
Zadar, 18. veljače 2014.

GRADONAČELNIK
Božidar Kalmeta, dipl.ing, v.r.

Temeljem članka 95. stavak 4. Zakona o prostornom uređenju i gradnji ("Narodne novine", broj 76/07, 38/09, 55/11, 90/11, 50/12, 55/12 i 80/13) i Zaključka Gradonačelnika Grada Zadra, KLASA:350-01/12-01/97, URBROJ: 2198/01-2-14-19 **Upravni odjel za prostorno uređenje i graditeljstvo objavljuje:**

PONOVNU JAVNU RASPRAVU O PRIJEDLOGU IZMJENA I DOPUNA DETALJNOG PLANA UREĐENJA PODRUČJA ŽMIRIĆI U ZADRU

Ponovni javni uvid u prijedlog Izmjena i dopuna Detaljnog plana uređenja područja Žmirići u Zadru organizira se u vremenu od 03. ožujka 2014. do 11. ožujka 2014. godine, u prizemlju zgrade Gradske uprave, Narodni trg 1, Zadar, svakog radnog dana od 9,00-14,00 sati,

Javno izlaganje održati će se 05. ožujka 2014. godine (srijeda) u 11,00 sati u Velikoj vijećnici Grada Zadra, Narodni trg 1, Zadar.

Prijedlog Izmjena i dopuna DPU-a područja Žmirići u Zadru biti će objavljen i na Internet stranici Grada Zadra (www.grad-zadar.hr).

Novi prijedlozi i primjedbe na plana mogu se podnositi samo u svezi s izmjenama povodom prihvaćenih primjedbi iznesenih u prvoj javnoj raspravi.

Pisana očitovanja, prijedlozi i primjedbe na prijedlog Izmjena i dopuna DPU-a područja Žmirići u Zadru dostavljati će se najkasnije 7 dana nakon isteka roka javnog uvida, naslovljene na: Grad Zadar, Upravni odjel za prostorno uređenje i graditeljstvo, Narodni trg 1, Zadar.

Pozivate se da svojim sudjelovanjem u raspravi doprinesete što kvalitetnijem prijedlogu: Izmjena i dopuna DPU-a područja Žmirići u Zadru.



PROSTORNO UREĐENJE > Prostorni planovi > Informacije o planovima u izradi > Informacije o javnim raspravama >

Informacije o javnim raspravama

Temeljem odredbi Zakona o prostornom uređenju („Narodne novine“, broj 153/13.), nositelj izrade prostornih planova dužan je objaviti informaciju o javnoj raspravi o prijedlogu prostornog plana i na mrežnim stranicama Ministarstva graditeljstva i prostornoga uređenja.

Obavijest o javnoj raspravi mora sadržavati: mjesto, datum početka i trajanje javnog uvida u prijedlog prostornog plana, mjesto i datum jednog ili više javnih izlaganja, poziv zainteresiranim osobama za sudjelovanje u javnoj raspravi te rok u kojem se nositelju izrade dostavljaju pisana mišljenja, prijedlozi i primjedbe na prijedlog prostornog plana. Dostavlja se najmanje osam dana prije početka javne rasprave na adresu elektroničke pošte: web@mgipu.hr

Informacije o javnim raspravama:

- 21.02.2014. - Informacija o javnoj raspravi o Prijedlogu Urbanističkog plana uređenja "Zgmajne-sjever" u Sisku
- 21.02.2014. - Informacija o javnoj raspravi o Prijedlogu Odluke o stavljanju izvan snage Provedbenog urbanističkog plana "Zgmajne III"
- 21.02.2014. - Informacija o ponovnoj javnoj raspravi o Prijedlogu Urbanističkog plana uređenja sjevernog dijela Grljevac II, Općina Podstrana
- 21.02.2014. - Informacija o ponovnoj javnoj raspravi o Prijedlogu Urbanističkog plana uređenja sjevernog dijela Grljevac I, Općina Podstrana
- 21.02.2014. - Informacija o ponovnoj javnoj raspravi o Prijedlogu Urbanističkog plana uređenja stambene zone „Mocire“ u Zadru
- 21.02.2014. - Informacija o javnoj raspravi o Prijedlogu Urbanističkog plana uređenja zone mješovite namjene Vidikovac u Zadru
- 21.02.2014. - Informacija o ponovnoj javnoj raspravi o Prijedlogu Izmjena i dopuna Detaljnog plana uređenja područja Žmirići u Zadru
- 21.02.2014. - Informacija o javnoj raspravi o Prijedlogu Urbanističkog plana uređenja Pomer u Općini Medulin
- 21.02.2014. - Informacija o javnoj raspravi o Prijedlogu Odluke o stavljanju izvan snage Provedbenog urbanističkog plana "Grabrik" u Karlovcu
- 21.02.2014. - Informacija o javnoj raspravi o Prijedlogu II. Izmjena i dopuna Detaljnog plana uređenja proširenja Industrijske zone u Prelogu
- 20.02.2014. - Informacija o javnoj raspravi o prijedlogu Ciljanih izmjena i dopuna Prostornog plana uređenja Općine Tar-Vabriga-Torre-Abrega
- 20.02.2014. - Informacija o ponovnoj javnoj raspravi o prijedlogu Urbanističkog plana uređenja građevinskog područja golf igrališta Larun, Općina Tar-Vabriga-Torre-Abrega
- 17.02.2014. - Informacija o javnoj raspravi o prijedlogu odluke o donošenju izmjena i dopuna Urbanističkog plana uređenja Gospodarska zona Sesvete – jug
- 14.02.2014. - Informacija o javnoj raspravi o prijedlogu izrade Ciljanih Izmjena i dopuna Urbanističkog plana uređenja naselja Perušić
-

/A

IDENTITET

Posljedica nerada ministarstva

Glavni problem je državna administracija koja neće ništa da uradi iako postoji mnoštvo načina kako da se uredi ribolov mrežama stajaćicama obalnom i otočnom stanovništvu za osobne potrebe. Konkretno mora se proglasiti malim obalnim ribolovom s ulovom do pet kilograma ribe dnevno te ukinuti odredbe o imovinskom cenzusu od 1.600 kuna i minimum šezdeset godina za obavljanje ribolova. Mislim da je ukidanje malog ribolova posljedica nerada ministarstva. Oni ako ukinu mali ribolov onda više nemaju nikakvih problema. Ministarstvo poljoprivrede dio Uprave za ribarstvo mora postojati, a što ima manje ribara i manje ljudi na moru oni imaju manje problema, rekao je prof. dr. sc. Alen Soldo s odjela za Studije mora Sveučilišta u Splitu te dodao: – Jedna od teza jest da se ukidanjem malog

ribolova pridonosi zaštiti morskih resursa Jadrana. To nije točno pošto je ovih 13.500 malih ribolovaca usmjereno sada na sportski mali obalni ribolov gdje im je također dozvoljeno loviti pet kilograma ribe dnevno. Sve zemlje prije ulaska u EU nastojale su »napumpati« svoj ribolovni napor, kapacitet flote. Kad se uđe u EU on je krajnji. Što se on više napumpa dobije se veća mogućnost manipulacije u cilju preživljavanja ribarstva i ribarske industrije. Svima je to bilo u interesu, osim nama koji smo prije ulaska u EU konstantno smanjivali ribolovni napor i sada ga konstantno smanjujemo bez da dobijemo ikakvu naknadu. Soldo se osvrnuo na kritike kako se mali ribolov javlja kao neželjena konkurencija uz komentar kako to nije razlog da se on ukinu već treba urediti nadzor tržišta.

Prisiljeni prihvatiti zahtjeve Europe

U profesionalnim ribarskim krugovima često se čuje teza kako je Hrvatska u pregovorima za ulazak u EU bila u podređenom položaju i kao takva bila prisiljena prihvatiti zahtjeve Europe. Na takvo nešto pregovarači su pristajali samo da se ispuni cilj ulaska u EU te da se dobije prilika sjesti za stol i izboriti bolje uvjete.

Ova teza dijelom je potvrđena riječima Josipa Markovića, voditelja službe za upravljanje ribolovom pri Ministarstvu poljoprivrede. – Mi smo u situaciji kakvoj jesmo. Ušli smo u prostor koji je ograničen pravilima. Sada kada smo dio toga možemo utjecati na to, rekao je Marković.



Otočani su se spremni boriti za svoje stavove

ribolova koja bi, kako sada stvari stoje, isključivo trebala postojati nakon 31. prosinca 2014., ne dozvoljava.

Više od mogućeg udara na standard

Uz stručnjake, koji su održali nekoliko predavanja, u raspravi na okruglom stolu su sudjelovali i oni kojih se ovo tiče, sami otočani. Ivice Lukčić s Ugljana, kazao je kako je ukidanje malog ribolova za njega više od mogućeg udara na standard. Kazao je kako se ovime dovodi u pitanje opstanak otočana. Istaknuo je kako je uvjeren da onaj, koji je u pregovorima s EU to prihvatio, nije imao pojma o tome što potpisuje.

– Jesu li odgovorni mislili uopće o posljedicama, da dovedu u pitanje opstanak nas otočana, jesmo li za to ušli u Europu, da ispraznimo i napustimo naše škoje, što će se dogoditi nastavili se takva politika. Ako ostanu ovi propisi dignimo optužnice za djelo protiv naroda, protiv onoga koji istrebljuje stanovništvo na otocima, predložio je Lukčić.

Ante Soldo smatra kako je trenutna situacija rješiva, no za to, kaže, ne postoji volja države. Jedno od rješenja bi bilo kategorija naziva obalni ribolov, umjesto mali ribolov, kao do sada. Proroktor Sveučilišta u Zadru dr. sc. Josip Fa-

ričić je kazao kako je svejedno koji je naziv, ali je bitan sadržaj.

Okrugli stol organizirali su zajedno Sveučilište u Zadru i Otočni sabor. Njegov predsjednik Denis Barić najavio je godišnju skupštinu, a najavljeno je kako će se sa svim iznesenim na okruglom stolu ići prema Ministarstvu.

– Tražimo da se mali ribolov zaštiti kod Ministarstva kulture kao tradicionalna kulturna baština. Mi kažemo da zakoni nisu sveto pismo i da se dađu prilagoditi potrebama. Nažalost mi kao narod uvijek reagiramo kad dođemo pred zid, kazao je Denis Barić.

Ribarstvo se uči od predaka

Ribarstvo je jedina djelatnost koja se ne uči u školama već se uči od predaka i prenosi se iskustvom s oca na sina. Često je riječ o tajnama koje ribari kriju da bi sačuvali znanje i osigurali svojim

potomcima prednost u odnosu na druge. Ovdje je riječ o znanju koje je kulturna vrijednost i koje je sada ugroženo, rekao je prof. dr. sc. Josko Božanić sa Filozofskog fakulteta Sveučilišta u Splitu.

ZADARSKI CRVENI KRIŽ • POMOĆ POPLAVLJENIM PODRUČJIMA

Ljudima je sada najpotrebniji novac

ZADAR • I gradsko društvo Crvenog križa u Zadru preko svoje krovne organizacije, pomoći će najugroženijem stanovništvu na područjima Hrvatske zahvaćenim poplavama. Naime, kako je pojasnio predsjednik zadarskog Crvenog križa – Bore Galac, sljedećega tjedna sastat će se njihov Odbor na ko-

jem će biti podneseno godišnje izvješće o radu i financijsko izvješće te će se nakon toga konkretnije moći dogovoriti s koliko će novca biti u mogućnosti pomoći.

– Uvijek smo pomagali onima kojima je pomoć u datom trenutku bila potrebna. Pomagali smo i na me-

đunarodnoj razini, primjerice i Filipinima kada ih je pogodio razorni potres. Ovoga puta: nećemo organizirati nikakve akcije prikupljanja stvari jer je tim ljudima sada najpotrebniji novac – zaključio je Galac.

Gradani se mogu uključiti i pomoći samim pozivom na broj 060 90 11. (M. G.)

Temeljem članka 86. Zakona o prostornom uređenju i gradnji ("Narodne novine", broj 76/07, 38/09, 55/11, 90/11, 50/12, 55/12 i 80/13) i Zaključka Gradonačelnika Grada Zadra, KLASA: 350-01/12-01/15, URBROJ: 2198/01-2-14-17 Upravni odjel za prostorno uređenje i graditeljstvo Grada Zadra, o b j a v l j u j e

JAVNU RASPRAVU O PRIJEDLOGU URBANISTIČKOG PLANA UREĐENJA ZONE MJEŠOVITE NAMJENE VIDIKOVAC U ZADRU

Javni uvid u prijedlog UPU-a zone mješovite namjene Vidikovac u Zadru organizira se u vremenu od 03. ožujka do 02. travnja 2014. godine

prizemlje zgrada Gradske uprave, Narodni trg 1, Zadar, svakog radnog dana od 9,00-14,00 sati,

Javno izlaganje održati će se 26. ožujka 2014. godine (srijeda) u 13,00 sati u Velikoj vijećnici Grada Zadra, Narodni trg 1, Zadar.

Za vrijeme javnog uvida grafički i tekstualni dio Prijedloga UPU-a zone mješovite namjene Vidikovac u Zadru biti će objavljen i na Internet stranici Grada Zadra (www.grad-zadar.hr). Pisana očitovanja, prijedlozi i primjedbe na Prijedlog UPU-a zone mješovite namjene Vidikovac u Zadru dostavljati će se najkasnije 7 dana nakon isteka roka javnog uvida, naslovljene na: Grad Zadar, Upravni odjel za prostorno uređenje i graditeljstvo, Narodni trg 1, Zadar.

Pozivate se da svojim sudjelovanjem u raspravi doprinesete što kvalitetnijem prijedlogu Plana.

Temeljem članka 95. stavak 4. Zakona o prostornom uređenju i gradnji ("Narodne novine", broj 76/07, 38/09, 55/11, 90/11, 50/12, 55/12 i 80/13) i Zaključka Gradonačelnika Grada Zadra, KLASA: 350-01/12-01/30, URBROJ: 2198/01-2-14-20 Upravni odjel za prostorno uređenje i graditeljstvo o b j a v l j u j e:

PONOVNU JAVNU RASPRAVU O PRIJEDLOGU URBANISTIČKOG PLANA UREĐENJA STAMBENE ZONE „MOCIRE“ U ZADRU

Ponovni javni uvid u prijedlog Urbanističkog plana uređenja stambene zone „Mocire“ u Zadru organizira se u vremenu od 03. ožujka 2014. do 11. ožujka 2014. godine.

prizemlje zgrada Gradske uprave, Narodni trg 1, Zadar, svakog radnog dana od 9,00-14,00 sati,

Javno izlaganje održati će se 05. ožujka 2014. godine (srijeda) u 10,00 sati u Velikoj vijećnici Grada Zadra, Narodni trg 1, Zadar.

Prijedlog UPU-a stambene zone „Mocire“ u Zadru biti će objavljen i na Internet stranici Grada Zadra (www.grad-zadar.hr).

Novi prijedlozi i primjedbe na plana mogu se podnositi samo u svezi s izmjenama povodom prihvaćenih primjedbi iznesenih u prvoj javnoj raspravi.

Pisana očitovanja, prijedlozi i primjedbe na prijedlog UPU-a stambene zone „Mocire“ u Zadru dostavljati će se najkasnije 7 dana nakon isteka roka javnog uvida, naslovljene na: Grad Zadar, Upravni odjel za prostorno uređenje i graditeljstvo, Narodni trg 1, Zadar.

Pozivate se da svojim sudjelovanjem u raspravi doprinesete što kvalitetnijem prijedlogu UPU-a stambene zone „Mocire“ u Zadru.

Temeljem članka 95. stavak 4. Zakona o prostornom uređenju i gradnji ("Narodne novine", broj 76/07, 38/09, 55/11, 90/11, 50/12, 55/12 i 80/13) i Zaključka Gradonačelnika Grada Zadra, KLASA: 350-01/12-01/97, URBROJ: 2198/01-2-14-19 Upravni odjel za prostorno uređenje i graditeljstvo o b j a v l j u j e:

PONOVNU JAVNU RASPRAVU O PRIJEDLOGU IZMJENA I DOPUNA DETALJNOG PLANA UREĐENJA PODRUČJA ŽMIRIĆI U ZADRU

Ponovni javni uvid u prijedlog izmjena i dopuna Detaljnog plana uređenja područja Žmirići u Zadru organizira se u vremenu od 03. ožujka 2014. do 11. ožujka 2014. godine.

prizemlje zgrada Gradske uprave, Narodni trg 1, Zadar, svakog radnog dana od 9,00-14,00 sati,

Javno izlaganje održati će se 05. ožujka 2014. godine (srijeda) u 11,00 sati u Velikoj vijećnici Grada Zadra, Narodni trg 1, Zadar.

Prijedlog izmjena i dopuna DPU-a područja Žmirići u Zadru biti će objavljen i na Internet stranici Grada Zadra (www.grad-zadar.hr).

Novi prijedlozi i primjedbe na plana mogu se podnositi samo u svezi s izmjenama povodom prihvaćenih primjedbi iznesenih u prvoj javnoj raspravi.

Pisana očitovanja, prijedlozi i primjedbe na prijedlog izmjena i dopuna DPU-a područja Žmirići u Zadru dostavljati će se najkasnije 7 dana nakon isteka roka javnog uvida, naslovljene na: Grad Zadar, Upravni odjel za prostorno uređenje i graditeljstvo, Narodni trg 1, Zadar.

Pozivate se da svojim sudjelovanjem u raspravi doprinesete što kvalitetnijem prijedlogu izmjena i dopuna DPU-a područja Žmirići u Zadru.



REPUBLIKA HRVATSKA
ZADARSKA ŽUPANIJA



GRAD ZADAR
Upravni odjel za prostorno uređenje
i graditeljstvo

KLASA: 350-01/12-01/97
URBROJ: 2198/01-4/1-14-20
Zadar, 21. veljače 2014. godine

PREDMET: Ponovna javna rasprava o prijedlogu
Izmjena i dopuna Detaljnog plana uređenja područja Žmirići u Zadru
- objava -

Temeljem članka 95. Stavak 4. Zakona o prostornom uređenju i gradnji ("Narodne novine", broj 76/07, 38/09, 55/11, 90/11, 50/12, 55/12 i 80/13) i Zaključka Gradonačelnika Grada Zadra, KLASA:350-01/12-01/97, URBROJ: 2198/01-2-14-19 Upravni odjel za prostorno uređenje i graditeljstvo Grada Zadra, o b j a v l j u j e

PONOVNU JAVNU RASPRAVU O PRIJEDLOGU IZMJENA I DOPUNA DETALJNOG PLANA UREĐENJA PODRUČJA ŽMIRIĆI U ZADRU

Ponovni javni uvid u prijedlog Izmjena i dopuna Detaljnog plana uređenja područja Žmirići u Zadru organizira se u vremenu od 03. ožujka 2014. do 11. ožujka 2014. godine.

prizemlje zgrada Gradske uprave, Narodni trg 1, Zadar, svakog radnog dana od 9,00-14,00 sati,

Javno izlaganje održati će se 05. ožujka 2014. godine (srijeda) u 11,00 sati u Velikoj vijećnici Grada Zadra, Narodni trg 1, Zadar.

Prijedlog Izmjena i dopuna DPU-a područja Žmirići u Zadru biti će objavljen i na Internet stranici Grada Zadra (www.grad-zadar.hr).

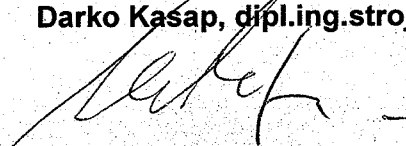
Novi prijedlozi i primjedbe na plana mogu se podnositi samo u svezi s izmjenama povodom prihvaćenih primjedbi iznesenih u prvoj javnoj raspravi. Pisana očitovanja, prijedlozi i primjedbe na prijedlog Izmjena i dopuna DPU-a područja Žmirići u Zadru dostavljati će se najkasnije 7 dana nakon isteka roka javnog uvida, naslovljene na: Grad Zadar, Upravni odjel za prostorno uređenje i graditeljstvo, Narodni trg 1, Zadar.

Pozivate se da svojim sudjelovanjem u raspravi doprinesete što kvalitetnijem prijedlogu: Izmjena i dopuna DPU-a područja Žmirići u Zadru.

S poštovajem,

 PROČELNIK

Darko Kasap, dipl.ing.stroj.





Dostaviti:

1. ZADARSKA ŽUPANIJA, Zavod za prostorno uređenje, Braće Vranjanina 11, Zadar,
2. HEP dd-Elektra Zadar, Kralja Dmitra Zvonimira 8,
3. Odvodnja doo Zadar, Hrvatskog sabora bb,
4. Vodovod doo Zadar, Špire Brusine 17,
5. NASADI d.o.o. Zadar, Perivoj Vladimira Nazora 1,
6. Uprava za zaštitu kulturne baštine, Konzervatorski odjel u Zadru, I. Smiljanića 3,
7. GRAD ZADAR, UO za komunalne djelatnosti, Narodni trg 1,
8. GRAD ZADAR, UO za provedbu dokumenata prostornog uređenja i građenja, Narodni trg 1,
9. MUP PU Zadarska, Odjel zaštite od požara i civilne zaštite, Andrije Hebranga bb, Zadar,
10. MUP PU Zadarska, Odjel prometa Zadar, Andrije Hebranga bb, Zadar,
11. Hrvatske ceste doo, Ispostava Zadar, Stube Narodnog lista bb, Zadar,
12. HAKOM- Hrvatska agencija za poštu i elektroničke komunikacije, Jurišićeva 13, Zagreb,
13. B. NET HRVATSKA d.o.o., Vrtni put 1, 10000 Zagreb,
14. HRVATSKI TELEKOM d.d., Regija 2, Vinkovačka 19, 21000 Split,
15. METRONET TELEKOMUNIKACIJE d.d., Ulica grada Vukovara 269 d, 10000 Zagreb,
16. OT-OPTIMA TELEKOM d.d., Regija jug, Trg Hrvatske bratske zajednice 8/II, 21000 Split.
17. EVN Croatia plin d.o.o., Garićgradska 18, Zagreb,
18. Hrvatske vode VGO Split, Vukovarska 35, Split,
19. Hrvatske šume, Uprava šuma podružnica Split, Kralja Zvonimira 35. Split,
20. D&Z d.o.o., Jerolima Vidulića 7, Zadar.

Temeljem članka 95. stavak 4. Zakona o prostornom uređenju i gradnji ("Narodne novine", broj: 76/07, 38/09, 55/11, 90/11, 50/12 i 55/12) i članka 36. Statuta Grada Zadra ("Glasnik Grada Zadra", broj: 9/09, 28/10 i 3/13), **Gradonačelnik Grada Zadra**, dana **18. veljače 2014. godine, d o n o s i**

ZAKLJUČAK

1. Utvrđuje se, za ponovnu javnu raspravu, prijedlog Izmjena i dopuna Detaljnog plana uređenja područja Žmirići u Zadru, izrađen od društva D&Z d.o.o. iz Zadra.

2. Novi prijedlozi i primjedbe na izmijenjen prijedlog prostornog plana mogu se podnositi samo u svezi s izmjenama povodom prihvaćenih primjedbi iznesenih u prvoj javnoj raspravi.

3. Ovaj Zaključak stupa na snagu danom donošenja.

KLASA: 350-01/12-01/97
URBROJ: 2198/01-2-14-19
Zadar, 18. veljače 2014.





REPUBLIKA HRVATSKA
ZADARSKA ŽUPANIJA



GRAD ZADAR
Upravni odjel za graditeljstvo
i zaštitu okoliša

Klasa: 350-01/12-01/97
Ur. broj: 2198/01-3/1-13-14
Zadar, 09. rujna 2013. god.

Temeljem članka 91. Zakona o prostornom uređenju i gradnji ("Narodne novine" br. 76/07, 38/90, 55/11, 90/11, 50/12 i 55/12), Upravni odjel za graditeljstvo i zaštitu okoliša Grada Zadra, izradio je

IZVJEŠĆE O JAVNOJ RASPRAVI O PRIJEDLOGU **Izmjena i dopuna Detaljnog plana uređenja područja Žmirići u Zadru**

Temeljem članka 84. stavak 2. Zakona o prostornom uređenju i gradnji ("Narodne novine", broj 76/07, 38/90, 55/11, 90/11, 50/12 i 55/12), (u daljnjem tekstu Zakon) i članka 36. Statuta Grada Zadra ("Glasnik Grada Zadra", broj 9/09, 28/10 i 3/13) Gradonačelnik Grada Zadra Zaključkom od 01. srpnja 2013. godine, utvrđuje provođenje javne rasprave o prijedlogu Izmjena i dopuna DPU-a zone područja Žmirići u Zadru.

Temeljem članka 86. Zakona javna rasprava objavljena je u dnevnom tisku, Slobodna Dalmacija od 08. srpnja 2013. godine, web-stranici Grada Zadra i web-stranici Ministarstva graditeljstva i prostornog uređenja.

Temeljem članka 86. Zakona i Zaključka Gradonačelnika Grada Zadra, Klase: 350-01/12-01/97, Urbroj: 2198/01-1/4-13-11 od 01. srpnja 2013. godine, javna rasprava objavljena je u Glasniku Grada Zadra 08/13.

Temeljem članka 87. Zakona, obavijest o javnoj raspravi dostavljena je 01. srpnja 2013. godine i to:

1. ZADARSKA ŽUPANIJA, Zavod za prostorno uređenje, Braće Vranjanina 11, Zadar,
2. HEP dd-Elektra Zadar, Kralja Dmitra Zvonimira 8,
3. Odvodnja doo Zadar, Hrvatskog sabora bb,
4. Vodovod doo Zadar, Špire Brusine 17,
5. NASADI d.o.o. Zadar, Perivoj Vladimira Nazora 1,
6. Uprava za zaštitu kulturne baštine, Konzervatorski odjel u Zadru, I. Smiljanića 3,
7. GRAD ZADAR, Upravni odjel za komunalne djelatnosti, Narodni trg 1,
8. GRAD ZADAR, Upravni odjel za provedbu dokumenata prostornog uređenja i građenja, Narodni trg 1,

9. MUP PU Zadarska, Odjel zaštite od požara i civilne zaštite, Andrije Hebranga bb, Zadar,
10. MUP PU Zadarska, Odjel prometa Zadar, Andrije Hebranga bb, Zadar,
11. Hrvatske ceste doo, Ispostava Zadar, Stube Narodnog lista bb, Zadar,
12. HAKOM- Hrvatska agencija za poštu i elektroničke komunikacije, Jurišićeva 13, Zagreb,
13. B. NET HRVATSKA d.o.o., Vrtni put 1, 10000 Zagreb,
14. HRVATSKI TELEKOM d.d., Regija 2, Vinkovačka 19, 21000 Split,
15. METRONET TELEKOMUNIKACIJE d.d., Ulica grada Vukovara 269 d, 10000 Zagreb,
16. OT-OPTIMA TELEKOM d.d., Regija jug, Trg Hrvatske bratske zajednice 8/II, 21000 Split.
17. EVN Croatia plin d.o.o., Garićgradska 18, Zagreb,
18. Hrvatske vode VGO Split, Vukovarska 35, Split,
19. Hrvatske šume, Uprava šuma podružnica Split, Kralja Zvonimira 35. Split,
20. D&Z d.o.o., Jerolima Vidulića 7, Zadar.

Temeljem članka 88. Zakona, javni uvid u prijedlog plana organiziran je u trajanju od 8 dana i to u vremenu od 15. srpnja 2013. godine do 23. srpnja 2013. godine. prizemlje zgrada Gradske uprave, Narodni trg 1. Svakog radnog dana od 9.00 – 14.00 sati.

Temeljem članka 89. Zakona, javno izlaganje održano je 18. srpnja 2013. godine, (četvrtak) u 10.00. sati u Velikoj vijećnici Grada Zadra, Narodni trg 1, Zadar.

U skladu sa člankom 90. Zakona, tijekom javnog izlaganja o predloženim rješenjima, na postavljena pitanja odgovorili su usmeno odgovorne osobe o čemu je vođen zapisnik. U knjizi primjedbi nije bila upisana niti jedna primjedba, a putem pisarnice su zaprimljene četiri primjedbe.

Sastavni dio ovoga izvješća je Zapisnik sa javnog izlaganja sa popisom sudionika.



PROČELNIK

Matko Segarić, dipl.inž.građ.

MS

Matko Segarić



REPUBLIKA HRVATSKA
ZADARSKA ŽUPANIJA



GRAD ZADAR
Upravni odjel za graditeljstvo
i zaštitu okoliša

ZAPISNIK

s javne rasprave o prijedlogu **Izmjene i dopune UPU-a područja Žmirići u Zadru** održane u četvrtak 18. srpnja 2013. godine, u Velikoj vijećnici Grada Zadra, Zadar, Narodni trg 1, I kat, u 10,00 sati

Javnu raspravu provode:

1. Autor plana: D&Z d.o.o. Zadar
Predstavnik: Zoran Šuša, d.i.a.
2. Grad Zadar- nositelj izrade
Predstavnik: Pročelnik Upravnog odjela za graditeljstvo i zaštitu okoliša
Grada Zadra, Matko Segarić, dipl. inž. građ.

Popis nazočnih sudionika s javne rasprave nalazi se u prilogu i sastavni je dio ovog zapisnika.

Matko Segarić: Dobar dan, pozdravljam sve nazočne. U okviru, nakon donošenja Odluke o Izmjenama i dopunama DPU-a područja Žmirići u Zadru, koja je donesena, o čemu je donesena Odluka 19. studenog na Gradskom vijeću, održava se ovo javno izlaganje. Cilj, ovaj, je programska polazišta, su ovoga plana, rješavanje novog raskrižja Državne ceste D 306 sa ulicama Matije Gupca i Puta Nina i usklađenje sa Prostornim planom Grada Zadra te rješavanje i prilagođavanje prometne infrastrukture unutar obuhvata plana Žmirići, jer će se i prometna rješenja na ovoj glavnoj prometnici i na križanju reflektirati na taj plan. Nadalje, ovaj, to križanje reflektira se na još neke planove koji su, za koje su donesene odluke o izradi, pa je sveobuhvatno, malo je šire sagledana situacija u prometnom smislu. Ovaj plan donosi se, ovaj, na inicijativu Hrvatskih cesta koje putem svoga opunomoćenika, ujedno i izrađivača plana, D&Z iz Zadra, normalno uz sudjelovanje Grada Zadra, jer ovaj radi se o vitalnoj prometnici koja je dijelom kao višeg reda u nadležnosti Hrvatskih cesta ali na koju se nadovezuju i nerazvrstane prometnice Grada Zadra i svakako vitalnom jednom križanju u kojem sada za ljetnih mjeseci nastaju gužve i ako ona za vrijeme ovoga ajmo reći normalnog perioda normalno funkcionira u ovim ljetnim sezonskim mjesecima izaziva problem dužega čekanja pogotovo iz pravca, u večernjim satima iz pravca Nina. Pa ovaj molio bih izrađivača plana da obrazloži plan i nakon toga je slobodno za

ovaj pitanja i primjedbe izrađivaču plana i nositelju izrade plana. Javni uvid traje u roku od osam dana kad se mogu davati pisane primjedbe i mislim da se još, ne mislim, nego se još nakon osam dana mogu davati pisane primjedbe nakon završetka javnog uvida. Pa evo molim izrađivača plana, da ovaj, u ime izrađivača, tko će...

Zoran Šuša: Dobar dan. Ja sam Zoran Šuša. Gospodin Segarić je u stvari objasnio većinu najvažnijih dijelova Izmjene i dopune ovoga plana. Ja bih samo dodao ovaj dio, to što se tiče prometnog rješenja. Naglasio bih ovo drugo raskršće kod HEP-a, buduće, koje nam također jako pomaže u rasterećenju i u cijeloj ovoj prometnoj situaciji oko ovog kompliciranog križanja. Također treba možda samo naglasiti da su dijelovi koji se tiču usklađenja sa Izmjenama i dopunama Prostornog plana Grada Zadra, tiču jednog dijela članka 10. u kojem smo u ovom planu omogućili i radi kvalitetnije provedbe samog plana da se u okviru ovih kazeta mogu i pojedinačnim dokumentima prostornog uređenja tipa lokacijskim dozvolama urediti i definirati parcele koje su u skladu sa Prostornim planom, dakle do 600 m², to se naravno najviše misli na ove privatne vlasnike koji su u okviru ovih novih definiranih kazeta. Također ono što je Prostorni plan definirao, Prostorni plan Grada Zadra i trafostanica, tu smo morali lokaciju predvidjeti unutar ovog plana, iako postoji jedna rezervna lokacija i neke manje izmjene što se tiče samih, one izmjene u parcelaciji na koje je utjecao samo prometno rješenje, dakle koridori, proširenje samih cesta i križanja. Mislim da dalje ne treba, bolje da pokušavamo kroz vaša pitanja riješiti detaljnije.

Matko Segarić: Dobro. Imate li kao izrađivač plana još nešto?

Zoran Šuša: Ne. To su osnovne smjernice bile, to su one osnovne stvari.

Matko Segarić: Dobro. Onda otvaram ovaj raspravu za pitanja, po redu tko želi, izvolite.

Dijana Mijatović: Evo ja kao novinar postavljam pitanje u ime javnosti, što se zapravo mijenja ovim planom, da objasnite to, pošto je to jedna životna situacija mnogih građana i gostiju ovog grada, odnosno tko je napravio (ne čuje se) koje je loše, koje je legalno provedeno u djelo? Zbog čega se sada ovo radi? I zašto se nije napravilo odmah?

Zoran Šuša: To je povijest svih problema. Uvijek i leži u tome da treba donijeti i konačno rješenje, prema tome, rezultat studija, analiza i svih problema, koje nekakvo mjesto predstavlja. U ovom slučaju prometno rješenje napokon mora ponuditi konačno rješenje. Treba odabrati najbolji način reguliranja prometa. Dakle mi ... (ne čuje se)

Matko Segarić: Ja bi molio da malo, da malo detaljnije obrazložite što se događa u odnosu sad na ... Jasno mi je pitanje. Nije jasno što se, koje je to poboljšanje, koje se sada dobiva ovim križanjem u odnosu, na ono postojeće križanja, pa onda možete malo detaljnije povećati i pokazati svima o čemu se tu radi u stvari.

Filip Juranov: Ja, ja ću probat objasniti. Ja sam Filip Juranov, projektant prometa. Ovako, to raskrižje je problematično s obzirom na količinu prometa, odnosno imamo tamo dominantno pravac ceste, državne ceste D 306 i s obzirom da on ima jednu traku i za lijevo i za desno skretanje dolazi do začepljenja prometa, tako da ni ovi drugi pravci ne funkcioniraju. S obzirom na to se napravilo rješenje sa dvije lijeve trake, znači iz pravca Nina na cestu D 306, odnosno zaobilaznicu grada i dvije desne trake, znači iz smjera zaobilaznice pa Put Nina. S tim da bi, s obzirom da svaka, svaka od njih je

neovisna od ovih drugih traka, bi se propustom prometa bi bila sad dovoljna za ovu količinu prometa koja je sada i nadamo se da bi tako i u budućnosti ostalo. Imamo dvije lijeve trake za, iz Smjera Nina za D 306, znači put zaobilaznice Bilog Briga i iz Bilog Briga se vide dvije trake, koje... To je ovo tamo gore desno, koje idu u smjer... tako je Kožino. To je to, to i ovamo na sredini su dvije lijeve trake za to, to, to, vidite dvije lijeve trake.

Matko Segarić: Imate pokazivač pa pokažite.

Filip Juranov: Time bi se rapidno povećala propusna moć ovog raskrižja.

Nepoznat: (ne čuje se)

Filip Juranov: Ovako. I ta solucija je razmatrana, međutim s obzirom da imamo dominantne pravce, vidi se ta cesta D 306, da je dominantni pravac i Njemačke studije su pokazale da bi u tom slučaju trebalo dupli kružni tok raditi, znači sa dvije trake. E, a ti dupli kružni tokovi su jako problematični s obzirom na sigurnost i na propusnu moć. Jer onaj koji je u unutarnjem krugu, on ako je gužva ne može nikako izaći iz njega. Tipični primjer onog je Zagrebački kružni tok, koji ima prosječno pedeset nesreća godišnje. Rotor. (ne čuje se). Čujte to se počelo u svijetu isto izbjegavat. Ili raskrižja van razine ili semaforizirana raskrižja. Izvolite.

Nepoznat: (ne čuje se)... ako imamo priljev vozila od šest do osam sati navečer u ljetnoj sezoni i sva ta vozila žele opet najvjerojatnije ići opet u grad Zadar, ostaje nam jedna traka za grad koja će najvjerojatnije u gornjem dijelu D 306 zatvoriti ovu traku za lijeve skretače. (ne čuje se) Kažem vam od 90 % slučajeva oni se spuštaju na Put Nina i najvjerojatnije kažem vam, ako se tu upali crveno, oni će zatvoriti ove trake za lijeve skretače isto kao što se sad događa u Hrvatskog sabora. Skretanje za D 306, znači lijevi, znači desni skretač ne može skrenuti zato što ga ovaj koji ide na Hrvatskog sabora zatvara. Ne znam do kud ide gore traka skroz da bi mogla toliki priljev...

Filip Juranov: Negdje za pedeset vozila bi stalo u te lijeve skretače.

Nepoznati: A z druge strane, vidim tu gore još jedno križanje i treće križanje koje se tu pojavljuje...

Filip Juranov: Ovo su samo desni skretači, tu gore... (ne čuje se)... jer vi ste pričali o konačnom rješenju, a što kad se od tu pojavi semaforizirano križanje?

Filip Juranov: Tu nije predviđeno semaforizirano križanje ...

Nepoznat: Znači, kako ćemo mi iz ove sporedne ulice ići ovamo preko četiri prometne trake? To mi liči na Interšpar i Merkator. To, takvo križanje, isto...

Filip Juranov: Da. To je, isto takvo križanje...

Nepoznati: A znate kako ono gore izgleda?

Filip Juranov: Da je... Problematično je, da...

Nepoznati: A tražimo konačno rješenje? (ne čuje se) Pa tamo, sada se radi kružni tok, koliko ja znam...

Matko segarić: Projektira se jednokružni kružni tok...

Filip Juranov: Ali jednostruki kružni tok je projektiran (ne čuje se)

Nepoznati: Pojavljuje se drugo, imamo znači na D306 sada dva križanja, nova. Koja će doći, znači iznad križanja Žmirići pojavljuju se još dva križanja. I ovo križanje ne vidim kao sretno rješenje, jer će ono biti prvi čep u odnosu na Žmiriće. (ne čuje se)

Matko Segarić: Dakle, mi radimo...

Nepoznata: ...ne, ne jasno mi je, ali ako netko dolazi iz smjera Nina i sad želi skrenuti prema Žmirićima... on će stati u pomoćni trak...

Nepoznat: Da on će stati u pomoćni trak...ima traku za usporavanje...

Matko Segarić: Možda da malo bolje pokažete... (ne čuje se)

Nepoznata: Ali ako nam je to brza cesta sa dvije trake u smjeru Nina, kako će on uopće uspjet tu skrenuti bez semafora? (ne čuje se)

Filip Juranov: Tu ne očekujemo takav intenzitet kao prema dolje...

Nepoznata: Ne, jasno mi je da tu nemate tako velikog intenziteta...(ne čuje se) ...je, je, (ne čuje se) jasno mi je, ali mene samo muči to, recimo da sam ja tu vozač, skrenem u pomoćni trak, ovamo imam dvotračnu brzu cestu, iz smjera grada prema Ninu i ljetnu sezonu, imate turiste, a ja bez semafora, na koji način tu uspjet, koliko ću morati čekati na tom križanju?

Filip Juranov: Dok auta ne prođu...

Nepoznata: E, a auta idu, u dvije trake idu iz grada...

Filip Juranov: Čujte, zato i postoji ovamo semafor, u jednom trenutku kad budu izmjenjene semafora, vi ćete moći u tom trenutku proći (ne čuje se)...

Nepoznati: Mogu samo još jedno. Recite mi samo dali imate brojanje prometa, statistički koliko će se povećati protočnost priljeva vozila, odnosno prolaska vozila kroz semaforizirano križanje iz smjera D 306 nakon postavljanja dodatne trake?

Filip Juranov: Ne to nemamo, takvu analizu još...

Nepoznati: Nemate...A mi imamo podatak da znači do Kožina imamo kolonu i do Petrčana. A vi ne možete imati...Morate imati neku analizu, podatak koji će nama reći koliko će se povećati protočnost vozila iz tog priljeva vozila?

Ante Šarić: U slučaju da nema semafora na Žmirićima, Šarić Ante, Hrvatske ceste, ta kolona bi se samo preselila u Put Nina, Tuđmanovom, do Bulevara. Jer nemaju ta vozila kud otići, nego uči dalje, naprijed. I bolje onda da čekaju do Žmirića nego poslije Žmirića. (ne čuje se)

Matko Segarić: Može, Ruđer, daj mikrofona da se predstavite i onda...

Radojko Vrkljan: Ovaj dio oko te Njemačke studije baš nisam najbolje razumio. Zato jer je Njemačka studija pokazala da dvokračni nisu zato ste se odlučili za ono rješenje ne dvorazinsko ili što ja znam.

Filip Juranov: Postoje te Njemačke studije kružnih raskrižja. I sva ta kružna raskrižja sa više traka su upitna. Upitna su s obzirom na sigurnost prometa, to je prvo i dalje na propusnu moć, a tu sam i zaboravio na bicikliste i pješake, koji su veliki problemi pri (ne čuje se)...i onda tek čepovi nastaju a ovim unutar njemu luku kružnog toka, ako ne znaju gdje idu, a pretpostavka je da stranci ne znaju, oni će se vrtjeti u kružnom toku i dodatno začepiti kružni tok jer ne mogu izaći od ovih iz vanjskog kruga.

Radojko Vrkljan: Nisam baš siguran, jeli oni bolje znaju koristiti kružne tokove od nas. A o raskršću u dvije razine niste razmišljali?

Filip Juranov: To je vrlo skupo rješenje. I zauzima puno, puno više mjesta.

Radojko Vrkljan: Jer, ovako ja živim u tom dijelu, pa koristim to raskršće više puta dnevno, onda prilično dobro znam da bi u noći kada moraš čekati na crvenom a nikog nema, isto je onako ... nema smisla.

Filip Juranov: (ne čuje se)...i jedino raskrižje koje bi tu bilo adekvatno je ovo što ste vi rekli (ne čuje se) je trenutačno nemoguće napraviti.

Matko Segarić: Dobro. Dali ima još netko. Ovaj...

Zvomimir Vrančić: Evo, Vrančić, zamjenik gradonačelnika. Ja se ispričavam zakasnio sam, pa nisam vidio početak prezentacije i objašnjenja, ali držim, ovaj da je ovo iznimno važno pitanje kojem treba posvetiti pozornost. Doduše ono je važno što se križanja tiče, Žmirića, važno je 2 mjeseca, gdje imamo

veliki problem, a onda 10 mjeseci imamo situaciju da zapravo ne treba ništa. Ni semafor, ni bilo što drugo jer je promet u zimskim mjesecima minimalan. Želim konstatirati kad govorimo iz pravca Nina, odnosno iz pravca Kožina, na Žmirićima se promet račva u više smjerova i po onome što sam ja vidio velika većina vozila odlazi u pravcu Hrvatskog sabora, a ne u pravcu grada. Veća većina vozila odlazi u pravcu Hrvatskog sabora, dakle lijevo. Najmanja količina vozila odlazi prema Puntamici a neka srednja količina vozila odlazi na Put Nina prema Vruljici i gradu. Ne znam zašto je to tako a pretpostavljam da turisti ovim pravcem Hrvatskog sabora idu tamo prema Supernovi i ovim velikim dućanima. Osim toga, grad planira što se tiče, Puta Nina spojiti Put Nina na Put Bokanjca, odnosno na Benka Benkovića, prema ovim rotorima, prema bivšem Bagatu, i računamo da ćemo sa tim spojem Puta Nina na Benka Benkovića, značajnu količinu vozila smjestiti sa Vruljice na taj pravac prema Voštarnici i Višnjiku. Isto tako, u ova dva mjeseca iznimnih gužvi, kolone vozila su u ovim večernjim satima i ne samo u njima do Petrčana. Dakle to je nekih 10 kilometara bude, kolona vozila i sad ako vi predlažete više trak iz pravca Kožina prema Žmirićima. Ne znam koliku dužinu ste tih traka predvidjeli (ne čuje se) to je ništa, to je nedovoljno jer će vozila čekati, ne mogu se svrstati, to je iznimno malo. Ovaj, z druge strane također, također je iznimno važan pravac sa Puta Bokanjca, u Hrvatskom saboru iz Bokanjca prema Žmirićima se također stvara iznimno velika kolona i važno je rasterećenje desno, prema Kožinu. Također bi ta traka trebala biti značajno duga da uspije apsorbirati svu tu količinu vozila i treće, ovaj nisam vidio, ispričavam se kako ste predvidjeli ulaz kad se dolazi iz pravca Kožina kako ste predvidjeli ulaz u ovaj trgovinski centar Plodine. Nadalje što sam htio reći, ne smijemo se zaletjeti sa ovim rješenjem jer u pravu su i po medijima je bilo i bilo je i na Gradskom Vijeću, upravo su zamjerke ako smo već imali jedanput na rekonstrukciju križanja na Žmirićima, sa semaforskim načinom kontrole, e, ako ostajemo pri tom istom sustavu ne smije nam se dogoditi investicija, radovi, sve što ćemo raditi u vezi s tim, a da nema iznimno značajnih pomaka. I ne smijemo ići glom u jagode a da nemamo sve parametre i da kažemo onako nama se čini da će to pomoć. Tako ne može. Tako ne može, moramo doista ozbiljno i seriozno znati da će biti bitno, bitno poboljšanje stanja. Po meni, nisam stručnjak, jeli ali ja još uvijek ne bi odbacio mogućnost kružnog toka, odnosno rotora, to jedno i drugo mislim da je iznimno važna dužina ovih više krakova koji će dolaziti iz pravca Kožina i više krakova koji će dolaziti iz pravca Bokanjca na Žmiriće. Kažem, iznimno mi je žao što sam zakasnio sedam minuta pa nisam vidio prezentaciju ali evo sad želim samo vama sugerirati da se o tome ozbiljno razmisli jer ako nema dužine više tih traka, nećemo riješiti problem. Također mislim da nije istina, ovdje što je rečeno ako riješimo problem gužve na Žmirićima da ćemo imati gužvu na Putu Nina i u Vruljici. Nije istina jer se značajna količina prometa raspoređuje u ta tri traka i ono što ja svjedočim nakon Žmirića gužve na Putu Nina nema. Ili je vrlo rijetka. A vrlo su rijetki događaji gužve, a pogotovo će se riješiti problem ovim spajanjem Puta Nina na Benka Benkovića ili će se značajno umanjiti. Tako da je mislim zaključno, mislim da je Žmirići i raskrižje na Žmirićima je ključan problem i treba ga ozbiljno i seriozno riješiti i ne se zaletavat.

Dijana Mijatović: (ne čuje se)

Matko Segarić: Dobro. Ovdje danas, ovdje je danas rasprava o ovome detaljnom planu, iako bi u kontekstu trebali sagledati šire stanje. Detaljni plan je te dužine koliko jest, prikazan obuhvatom. A prometno rješenje, što je u stvari prikazano izlazi iz granica zato bi trebalo u stvari prikazati sve što se misli napraviti vezano ne samo na obuhvat detaljnog plana, nego i šire. Dobro. Dobro neka se čuje i vaše mišljenje.

Nepoznati: Evo ne znam, mislim, ne znam kakva su vaša mišljenja, ali nismo još nikoga uvjerali ovdje da je kružni tok tako loše rješenje u odnosu na ovo semaforizirano križanje kakvo sada imamo. Ja osobno smatram da bi kružni tok bio puno kvalitetnije rješenje nego što je sada, a ovo gore križanje smatram, ako nije semaforizirano, ako je ovako kakvo je da je, da će to biti jedno vrlo opasno križanje, ono što imamo do sada iskustva sa Hrvatskim saborom, odnosno ovdje gore kod Merkatora i Interšpara i što smo imali kod Nikole Tesle ovamo, dok nismo stavili kružni tok. Tako, to gore je križanje, tako je. Jer iz tih sporednih cesta lijevi skretač, nema šanse, evo povećajte, vidite tu iz donjeg dijela lijevog skretača preko koliko traka on mora, ne s donje strane, s sporedne ceste, e, tu, taj lijevi skretač kad će se uključiti tamo do 306, mislim da je to radnja nemoguća, vrlo opasna radnja isto tako, ovaj odozgo iz istog kvarta što izlazi, on nema pravo ni lijevo ni skrenut, jeli tako... Ima i on traku za lijevo, znači mora i on preći preko tri prometne trake brzinom vozila 60 km na sat i kolonom vozila, kad će se on uključiti, mislim da ovo križanje apsolutno neprimjereno. A za kružni tok me još uvijek isto niste uvjerali jer svaki kružni tok koji smo stavili do sada u gradu pokazao se kao jedno vrlo kvalitetno rješenje i mogu reći sa statistike prometnih nesreća, da je manji broj nesreća, pogotovo sad u križanju Nikole Tesle i Benka Benkovića, mislim da se s tim križanjem postiglo, znam da nije dvostruko, ali ne znam što pokazuju statistički podatci za dvostruki kružni tok, ali ova dosadašnja rješenja su vrlo kvalitetna bila.

Filip Juranov: Jesu. Dvostruki kružni tokovi su najbolja prometna rješenja, ali i ekološki prihvatljiva i financijski najprihvatljivija. Ali međutim, dupli kružni tokovi i višestruki kružni tokovi to se počelo izbjegavati. (ne čuje se)

Problem je kad nastanu gužve onda ove druge prometne trake uopće ne funkcioniraju, ne možeš ni ući ni izaći jer ovi koji ulaze iz smjera... čim... (ne čuje se)

Nepoznati: Ali u Zagrebu je situacija da ima i tri dominantna smjera... (ne čuje se)

Matko Segarić: Evo, da ne bismo se ovako stihijski uključivali u raspravu ja bih molio tko još ima po redu da se digne ruka, pa ću ja dati riječ da se nastavi ako netko još ima nešto reći pa da se projektant odgovori ili kasnije da odgovor, tako da bi molio samo da idemo po redu da može rasprava trajati koliko je god potrebno i naravno htio sam naglasiti da ove rasprave upravo i služe zato da bi svi zainteresirani i oni koji imaju svoja mišljenja i stručna i sva ostala javnost mogli dati svoje. Prema tome dobili smo ovaj, mišljenja i prijedloge, ove koje smo dobili ovdje, naravno otvorena je i knjiga primjedbi. Projektanti su djelomično odgovorili na primjedbe, ovaj tu i mislim da ih oni trebaju uvažiti i potkrijepiti nadalje u konačnom rješenju. Da li će ovo biti konačno rješenje, ono ne mora biti konačno ali u ovom trenutku je to predloženo rješenje u ovoj javnoj raspravi. Pa bi zato zamolio ako još tko ima neko mišljenje da ovaj traži... Čekaj, čekaj neka se snimi svatko da mi poslije imamo zapisnik s javne rasprave...

Marko Meštrović: Evo tu imamo na Hrvatskog sabora isto novo raskrižje. Prilično ozbiljno pa ako možete objasniti jeli to semaforizirano ili kako ste to zamislili da se riješi problem?

Matko Segarić: Ona je izvan obuhvata plana ali je predviđeno da bude semaforizirano. Normalno. Pa sva ta raskrižja koja bi bila semaforizirana mi sad radimo projekt, ovaj i rade se brojne, tako da ćemo imati podatke o ovome, ovaj, radimo Projekt automatskog upravljanja prometom, tako da se može djelomično implementirati, tako da recimo kad bi bila ta, prije što ste govorili još raspravu na užem stručnom krugu, u svakom slučaju ta raskrižja bi trebala biti sinkronizirana, sva tri kad bi bila. Dobro, ako nema, ovaj više, kažem ovo nije završeno, može se pisati pisane primjedbe, knjiga primjedbi postoji, prijedloga i nakon završetka, pa ako nema više komentara...Može, izvolite...

Dijana Mijatović: Radi javnosti, da se čuje, zanima me u ime Hrvatskih cesta, gospodine Šarić je tu, jeste li vi zadovoljni ovakvim rješenjem, tko će ga financirati i kada planirate radove?

Matko Segarić: Ovo je na razini pitanja koje možete postaviti izvan javne rasprave pa onda, pa nije vezano za javnu raspravu.

Dijana Mijatović: Znam da nije vezano, vezano za ovaj plan. O kojem se vodi ovako žučna rasprava.

Matko Segarić: Žučna rasprava, dobro ali nije na razini da neko od sudionika rasprave jedno drugom postavljaju pitane, pa može nakon završetka gospodinu postaviti pitanje, a ovdje možete izrađivaču plana. Niko nikoga nije pitao za mišljenje. U tom smislu... (ne čuje se). To će biti kombinacija kad bude Hrvatskih cesta i vjerojatno Grada u nadležnosti Hrvatskih cesta. Ali u ovom trenutku najprije moramo napraviti projektno rješenje pa vidjet koliko to košta, pa onda ići u investiciju. Ali moramo riješiti te pretpostavke. Dobro. Zahvaljujem svima koji su sudjelovali, završavam ovu javnu raspravu. Hvala svima.

Javna rasprava završena je u 10.37 sati.

Bilješke vodila: Andreja Malta



Javna rasprava o prijedlogu
 izmjene i dopune DPU-a područja Žmirići u Zadru, 18. srpnja 2013. u 10,00 sati – Velika
 vijećnica.

Red. br.	Ime i prezime	Tvrtka	Telefon	e-mail adresa	Potpis
1.	RODER BOŠKVIĆ	GRAD ZADAR			
2.	NJERAN ČURAKOVIĆ	GRAD ZADAR			
3.	ŠIME LIJBIČIĆ	D & Z			
4.	ZORAN ŠUSA	D&Z			
5.	RAMENKO VUKIĆ	-			
6.	VIGNJEVIĆ SVJETLANA	TEGULA ČEVČAR	023 300640	vignje@tegu10.hr	
7.	DAVID MILIN	HRVATSKE CESTE D.O.O.	099/27181360	David.Milin@ametske-cesta.hr	
8.	ANTE ŠARIĆ	HRVATSKI GR	091 972 821	ante.saric@pencastel.com.hr	
9.	MISLAV MARŠIĆ	HRVATSKE ŠUMICE	098 358 734	mislav.marvic@hrsump.hr	
10.	ELVIS FERINČIĆ	MUP - RH	023 345 - 307	epaninc@mup.hr	
11.	MILKO VEŠTAJIĆ	GRAD ZADAR			
12.	MIRKO KASETINA		023 213 2031		
13.	MIRJANA PALADA KMETOVIĆ	PLODINE D.D.	0511352825	mirjana.palada@plodine.hr	
14.	SUZANA BANDIĆ	ZADARSKI LSA	099/1098124	suzana.bandic@gmail.com	
15.	DAJANA MIJADVIĆ	027 wjz	098 330112	dajjanovic@net.hr	
16.					
17.					
18.					
19.					
20.					
21.					



REPUBLIKA HRVATSKA
ZADARSKA ŽUPANIJA



GRAD ZADAR
Upravni odjel za graditeljstvo
i zaštitu okoliša

JAVNI UVID

U PRIJEDLOG

**IZMJENA I DOPUNA DETALJNOG PLANA
UREĐENJA PODRUČJA ŽMIRIĆI U ZADRU**

KNJIGA PRIMJEDBI

(Prijedlozi i primjedbe koje nisu čitko napisani i potpisani imenom i prezimenom uz adresu podnositelja, neće se uzeti u obzir u pripremi izvješća o javnoj raspravi)

REPUBLIKA HRVATSKA
 ZADARSKA ŽUPANIJA
 GRAD ZADAR

Upravni odjel za graditeljstvo i zaštitu okoliša
 Narodni trg 1
 23000 Zadar

ZADARSKA ŽUPANIJA
 GRAD ZADAR

Prijmleno:	15.07.2013
Klasifikacijska oznaka	3
Uredbeni broj	

Broj: 1-653/1-2013.
 Split, 11. srpnja 2013. godine

Predmet: Javna rasprava o prijedlogu izmjena i dopuna Detaljnog plana uređenja područja „Žmirići“ u Zadru

Poštovani,

OT – Optima Telekom d.d. u zoni zahvata za svoje telekomunikacijske kapacitete planira koristiti postojeću DTK ili T-Com kapacitete.

DIREKTOR REGIJE JUG
 Željko Males dipl. inž. el.

OT-Optima Telekom d.d.
 Podružnica Split

Radenko Vrkljan
Josipa Kosora 19a
23000 ZADAR
Fax 023 324 442

Grad Zadar
Odjel za prostorno planiranje
Javna rasprava o izmjeni i dopuni DUP Žmirići
Fax 023 213 916

Naš znak: Grad Zadar primjedba na plan rekonstrukcije raskrižja na Žmirićima

PREDMET: Primjedbe na plan rekonstrukcije raskrižja na Žmirićima.

Poštovani.

Zahvaljujem se na prezentaciji izmjena i dopuna DUP Žmirići održanoj danas, 18.07.2013. u javnoj vijećnici grada Zadra. Molim da se u primjedbe na izmjenu i dopunu DUPa Žmirići u obzir uzme i ovaj moj dopis predan putem faxesa u zakonskom roku.

Primjedba na prijedlog plana odnosi se na dio kojim se prezentira nova regulacije prometa na raskrižju Žmirići. Kako semaforizirano raskrižje na Žmirićima ima veliki problem u prohodnosti prometa tijekom ljetnih mjeseci i sigurnosni problem tijekom ostalih mjeseci u godini, smatram da bi izgradnja dvotračnog kružnog toka bila puno bolje rješenje od novog predloženog na današnjoj javnoj raspravi. Argumenti izlagača da su takvi kružni tokovi nesigurni i da usporavaju promet nisu prihvatljivi. Sve veći broj izgrađenih dvotračnih kružnih tokova opovrgava stav podnositelja izmjena i dopuna DUPa Žmirići. Za primjer grad Kopar u Sloveniji u zadnje je 3 godine izgradio 4 dvotračna kružna toka u nizu i na taj način regulirao prilaz luci na cesti koja je puno frekventnija od navedene u izmjenama plana. Povrh toga, i ostala tri raskrižja koja se rubno dotiču DUPa Žmirići također nisu dobro prometno rješenje, posebno dva na cesti iz smjera Zadra prema Ninu koja neće biti semaforizirana pa je stoga bolja opcija da i ta raskrižja budu kružni tokovi, kao i planirano semaforizirano raskrižje na ulici Hrvatskog sabora koje će ukoliko ne bude kružni tok predstavljati novo prometno usko grlo koje se ni automatizacijom prometa neće uspjeti riješiti.


Iz predloženog prometnog rješenja vidljivo je da ćemo na prilazu gradu umjesto jednog jako velikog problema, u budućnosti dobiti četiri velika problema.

Na kraju ali ne manje važno upitna je činjenica da uvid u izmjene i dopune DUPa Žmirići traje jako kratko, svega tjedan dana i da je javna rasprava organizirana usred ljeta, što je vidljivo u nedostatku sudionika na javnoj raspravi, na kojoj se čak nije ni raspravljalo o problematici izgradnje benzinske postaje.

Uz nadu da će se navedene primjedbe ozbiljno uzeti u obzir, pozdravljam vas s štovanjem,

Radenko Vrkljan, dipl.oec

Zadar, 18.07.2013.



Ruder



društvo s ograničenom odgovornošću

10000 Zagreb, Ljudevita Farkaša Vukotinića 2

Uprava: mr. sc. Ivan Pavelić – predsjednik; mr. sc. Marija Vekić – član; Ivan Ištok, dipl. ing. šum. – član • Trgovački sud u Zagrebu (MBS 080251008) • MB 3631133 • OIB 69693144506 • Žiro račun broj: 2340009-1100100360 kod Privredne banke Zagreb • Temeljni kapital 1.171.670.000,00 kn, uplaćen u cijelosti • Telefon: 01/4804 111 • Telefax: 01/4804 101 • pp 148, 10002 Zagreb • web: <http://www.hrsume.hr> • e-mail: direkcija@hrsume.hr
Uprava šuma podružnica Split, Kralja Zvonimira 35, Split tel 021 482 744, fax 021 482 946, e-mail: usspl@hrsume.hr

Ur. broj: ST-06-13-SS-645/06

Split, 29. 08. 2013.

ZADARSKA ŽUPANIJA GRAD ZADAR	
Primljeno: 02. 09 2013.	
Klasifikacija: 3	
Udruženi broj: 3	

Zadarska županija
Grad Zadar
Upravni odjel za graditeljstvo i zaštitu okoliša
Narodni trg 1
23 000 Zadar ✓

PREDMET: Javna rasprava o prijedlogu Izmjena i dopuna Detaljnog plana uređenja područja Žmiriči u Zadru
-očitovanje, dostavlja se

Temeljem dopisa Upravnog odjela za graditeljstvo i zaštitu okoliša Grada Zadra (Klasa: 350-01/12-01/97, Ur. broj: 2198/01-3/1-13-13 od 01. srpnja 2013. godine), o javnoj raspravi o prijedlogu Izmjena i dopuna Detaljnog plana uređenja područja Žmiriči u Zadru , očitujemo se kako slijedi:

Nakon sudjelovanja predstavnika HŠ d.o.o. na javnoj raspravi održanoj 18.07.2013. godine utvrđeno je da nije došlo do promjena u sadržaju i obuhvatu predmetnog plana.

Slijedom navedenog ostajemo pri prethodnom očitovanju danom 02. svibnja 2013. godine pod Ur. brojem: ST-06-13-SS-645/04 u prilogu.

Mišljenja smo, gdje god okolnosti dopuštaju, planirati zahvate izvan visoke šume kako ne bi došlo do njezinog uništavanja i/ili degradacije, odnosno da se isto svede na minimum.

S poštovanjem,

Rukovoditelj Odjela za ekologiju

Irena Šipušić, dipl. ing. šum.

Voditelj UŠP Split
Mr. sc. Zoran Đurđević, dipl. ing.šum.

Na znanje:

1. Šumarinja Zadar



društvo s ograničenom odgovornošću

10000 Zagreb, Ljudevita Farkaša Vukotinovića 2

Uprava: mr. sc. Ivan Pavelić – predsjednik; mr. sc. Marija Vekić – član; Ivani Istok, dipl. ing. šum – član • Trgovački sud u Zagrebu (MBS 080251008) • MB 3631133 • OIB 69693144508 • Žiro račun broj 2340009-1100100360 kod Privredne banke Zagreb • Temeljni kapital: 1.171.670.000,00 kn, uplaćen u cijelosti • Telefon: 01 4804 111 • Telefaks: 01 4804 101 • pp 148, 10002 Zagreb • web: <http://www.hrsjume.hr> • e-mail: direkcija@hrsume.hr
Uprava šuma podružnica Split, Kralja Zvonimira 35, Split (tel 021 482 744, fax 021 482 946, e-mail: uspd@hrsume.hr)

Ur. broj: ST-06-13-SS-645/04
Split, 02. 05. 2013.

Zadarska županija ✓
Grad Zadar
Upravni odjel za graditeljstvo i zaštitu okoliša
Narodni trg 1
23 000 Zadar

PREDMET: Zahtjev za izradu izmjena i dopuna Detaljnog plana uređenja područja Žmirići u Zadru - očitovanje, dostavlja se

Temeljem dopisa Upravnog odjela za graditeljstvo i zaštitu okoliša Grada Zadra (Klasa: 350-01/12-01/97, Ur. broj: 2198/01-3/1-13-9 od 25. veljače 2013. godine), o Zahtjevu za izradu izmjena i dopuna Detaljnog plana uređenja područja Žmirići u Zadru , očitujemo se kako slijedi:

Zona obuhvata detaljnog plana uređenja sa pripadajućom infrastrukturom obuhvaća dijelove čestica zemljišta koje se nalaze na popisu šuma i šumskih zemljišta za G. J. „Nin-Kožino „

Navedeni plan na dijelovima šumskog zemljišta predviđa izgradnju infrastrukture, odnosno proširenje cesta te na jednom dijelu uređenje zelenog pojasa, u obuhvatu su slijedeće čestice:

- k. č. 782/102 i 782/103 obje k. o. Bokanjac. Navedene čestice zemljišta nalaze se u sklopu odjela 72a - uređajni razred kultura alepskog bora.
- k. č. 766/24, 766/39, 766/45, 766/362, 766/363, 766/364, 766/374, 766/375, 766/376 i 1873/1 sve k. o. Diklo. Navedene čestice nalaze se u sklopu odjela:
 - 71a i 71b - uređajni razred kultura alepskog bora
 - 71c - uređajni razred makija
 - 74a - neobraslo proizvodno šumsko zemljište (rijetko se javljaju stabla alepskog bora)

Programom gospodarenja, u odjelima 71a, 71b i 72a propisana je doznaka stabala, u odjelu 71b i prorjeđivanje, dok u odjelima 71c i 74a nema propisa.

Hrvatski Telekom d.d.
Odjel za upravljanje dokumentacijom, energetska
strojarskom i mrežnom infrastrukturom
Adresa: Slavonska avenija 6/VIII, 10 000 Zagreb
Telefon: +385 1 4917-200; 4917-202
Telefaks: +385 1 4917-118

REPUBLIKA HRVATSKA
ZADARSKA ŽUPANIJA
GRAD ZADAR
Upravni odjel za graditeljstvo i zaštitu okoliša
Narodni trg 1,
23000 ZADAR

ZADARSKA ŽUPANIJA
GRAD ZADAR

Primljeno: 06. 07. 2013		
Klasifikacijska oznaka	Org. jed.	
Urudžbeni broj	Prilog	Vrijed.

Vaš znak Klasa: 350-01/12-01/97, Urbroj: 2198/01-3/1-13-13 od 01.srpnja 2013,
Naš znak T4.5- , JOP
Telefon 01/4917-200
Datum 26.07.2013.
Nastavno na ID DPU Žmirići

Poštovani,

Na osnovu Vašeg poziva pod brojem Klasa: dostavljamo Vam naše planske smjernice i prijedloge.

1. Pokretne komunikacije

- usklađenje prostorno-planske dokumentacije s Prostornim planom županije (grafički i tekstualni dio). Sve potrebne podatke vezane uz grafički dio molimo zatražiti od Zavoda za prostorno uređenje županije;
- korištenje terminologije kako je predviđeno u čl. 2. (Pojmovi) Zakona o elektroničkim komunikacijama (ZEKOM);
- jasno i nedvojbeno razlikovati elektroničku komunikacijsku opremu koja se postavlja na postojećim građevinama (antenski prihvat) od elektroničke komunikacijske opreme koja se postavlja na samostojećim antenskim stupovima.

• Provedbene odredbe

Sukladno smjernicama Ministarstva zaštite okoliša, prostornog uređenja i graditeljstva od 19. studenog 2008., predlažemo da cjeloviti tekst provedbenih odredbi glasi:

Elektronička komunikacijska infrastruktura (EKI) i povezana oprema prema načinu postavljanja, dijeli se na elektroničku komunikacijsku infrastrukturu i povezanu opremu na

Hrvatski Telekom d.d.
Adresa Savska cesta 32, 10 000 Zagreb
Kontakti telefon: +385 1 491-1000; faks: +385 1 491-1011;
Internet: www.t.ht.hr, www.hrvatskitelekom.hr
Poslovna banka 2360000-1101310875 (Zagrebačka banka d.d. Zagreb); OIB: 81793146560
Nadzorni odbor M. Klein - predsjednik
Uprava I. Mudričić – predsjednik, N. Hentges, dr. sc. D. Dogan, B. Poldrugač, I. Jolić Šimović, N. Rapaić
Registar trgovačkih društava Trgovački sud u Zagrebu, MBS: 080266256;
temeljni kapital: 8.188.853.500,00 kuna; ukupni broj dionica: 81.888.535;
nominalni iznos jedne dionice: 100,00 kuna

Datum
Za
Strana

postojećim građevinama (antenski prihvat), i elektroničku komunikacijsku infrastrukturu i povezanu opremu na samostojećim antenskim stupovima.

Za grafički prikaz samostojećih antenskih stupova koristi se «Zajednički plan razvoja pokretne komunikacijske infrastrukture» izrađen od Udruge pokretnih komunikacija Hrvatske i potvrđen od Hrvatske agencije za poštu i elektroničke komunikacije.

U grafičkom prikazu određena su područja planiranih zona elektroničke komunikacijske infrastrukture za smještaj samostojećih antenskih stupova u radijusu od 500 m do 2000 m, kao i položaji aktivnih lokacija, koje predstavljaju EKI zone radijusa 100 m.

Unutar zone elektroničke komunikacijske infrastrukture uvjetuje se gradnja samostojećeg antenskog stupa takvih karakteristika da može prihvatiti više operatora, odnosno prema tipskom projektu koji je potvrđen rješenjem Ministarstva zaštite okoliša, prostornog uređenja i graditeljstva.

Iznimno, ukoliko lokacijski uvjeti ne dozvoljavaju izgradnju jednog stupa koji ima takve karakteristike da može primiti sve zainteresirane operatore (visina i sl.) dozvoljava se izgradnja nekoliko nižih stupova koji na zadovoljavajući način mogu pokriti planirano područje signalom.

Ukoliko je unutar zone planirane elektroničke komunikacijske infrastrukture već izgrađen samostojeći antenski stup/stupovi, tada je moguće planirati izgradnju dodatnog stupa za ostale operatore/operatora.

Dopušteno je postavljanje elektroničke komunikacijske infrastrukture i povezane opreme na postojećim građevinama u skladu s posebnim uvjetima tijela i/ili osoba određenim posebnim propisima koji propisuju posebne uvjete prilikom ishođenja lokacijske dozvole.

2. Linijska i točkasta infrastruktura fiksnih komunikacija

• Planske smjernice

Ovim planskim smjernicama daju se prijedlozi za implementaciju koji će omogućiti izgradnju kabelske kanalizacije i elektroničke komunikacijske mreže, tj. bakrene mreže u xDSL tehnologiji ili svjetlovodne mreže u topologijama P2P i P2MP kao pouzdanog medija za implementaciju naprednih elektroničkih komunikacijskih usluga.

U tu svrhu, u okviru **Žmirići** implementirati kako slijedi:

- Omogućiti da se, na brz i jednostavan način svi postojeći i budući objekti, priključe na elektroničku komunikacijsku mrežu.

Datum
Za
Strana

- Omogućiti korištenje površina i pojaseva – koridora svih lokalnih, županijskih i državnih cesta za dogradnju i rekonstrukciju postojeće kableske kanalizacije i elektroničke komunikacijske mreže, kao i izgradnju nove.
 - Za sve nove poslovne, stambeno-poslovne i stambene zgrade predvidjeti izgradnju kableske kanalizacije do najbliže točke konekcije s postojećom, a sve prema Zakonu o elektroničkim komunikacijama i odgovarajućim Pravilnicima. Isto vrijedi i za sve poslovne, rekreacijske i urbane zone.
 - Izgradnju nove elektroničke komunikacijske mreže u urbanim dijelovima planirati polaganjem podzemnih kabela.
 - Omogućiti postavljanje svjetlovodnih razdjelnih ormara vanjskih za na stup ili sa postoljem, za smještaj pasivne opreme (svjetlovodna pristupna mreža topologije P2MP).
- **U opće odredbe treba unijeti:**

Kućne telekomunikacijske instalacije (unutar objekata) treba projektirati i izvoditi prema Pravilniku o tehničkim uvjetima za elektroničku komunikacijsku mrežu poslovnih i stambenih zgrada (HAKOM, prosinac 2009.)

- **Sukladno svemu navedenom predlažemo da u tekstualni dio unesete slijedeći tekst:**

Javnu i komunalnu infrastrukturnu mrežu zone čine prometna i ulična mreža, mreža plinoopskrbe, elektroopskrbe, vodoopskrbe i odvodnje otpadnih sanitarnih i oborinskih voda te elektronička komunikacijska infrastruktura i druga povezana oprema. Prikazani smještaji planiranih građevina i uređaja (cjevovodi, kabeli, elektronička komunikacijska infrastruktura i druga povezana oprema, trafostanice i sl.) javne i komunalne infrastrukturne mreže u grafičkom dijelu Plana, usmjeravajućeg su značenja i dozvoljene su odgovarajuće prostorne prilagodbe koje bitno ne odstupaju od koncepcije rješenja.

Konačni smještaj i broj površinskih infrastrukturnih građevina (transformatorskih stanica, elektroničke komunikacijske infrastrukture i druge povezane opreme i sl.) utvrdit će se sukladno tehničkim i sigurnosnim zahtjevima za pojedinu građevinu, te potrebama potrošača, tako da broj i smještaj tih građevina prikazan u grafičkom dijelu Plana nije obvezatan.

Datum
Za
Strana

Linijske građevine javne i komunalne infrastrukture (cjevovodi, kabeli, elektronička komunikacijska infrastruktura i druge povezana oprema i sl.) u pravilu je potrebno voditi uličnim koridorima u skladu sa planiranim rješenjem rekonstrukcije postojećih prometnica, odnosno rješenjem izgradnje autoceste. Ako broj i smještaj tih građevina nije drugačije prikazan u grafičkom dijelu Plana.

U blizini području obuhvaćenog ovim planom smješteno je TK čvorište «Novi Bokanjac». Sagledavajući kompletno područje od navedenog TK čvorišta, može se zaključiti kako će sve potrebe budućih korsnika, kako za govornim tako i za širokopojasnim TK uslugama uspješno zadovoljavati postojeće TK čvorište. U smislu navedenog potrebno je planirati koridor za postavljanje TK infrastrukture prema granicama obuhvata uvog UPU-a u smjeru navedenog TK čvorišta.

U sklopu planiranja novih sadržaja koji će zahtijevati TK priključak, potrebno je da se kroz planske dokumente do tih područja osiguraju koridori za postavljanje TK infrastrukture, s naglaskom da do svakog planiranog objekta treba planirati i postaviti instalacijske cijevi (polietilenske 50mm), te ih povezati na postojeće TK kabele.. **Obaveznim pravilnikom „Tehničkim uvjetima za kablensku kanalizaciju“ Vijeća Hrvatske agencije za poštu i elektroničke komunikacije (NN 114/2010) propisalo je člankom 5. da Urbanistički plan uređenja i detaljni plan uređenja, kao provedbeni planovi u sklopu planiranja elektroničke komunikacijske infrastrukture uz koridore, definiraju i kapacitete kablenske kanalizacije. Minimalno četiri cijevi kablenske kanalizacije po glavnim trasama kablenske kanalizacije, te po dvije cijevi unutar stambenog naselja po odvojcima i ograncima kablenske kanalizacije potrebno je položiti u osigurane koridore (cijev 50mm).**

Planirane trase potrebno je ucrtati u kartografski nacrt za TK infrastrukturu. Pri planiranju trase kablenske kanalizacije, koristiti suprotnu stranu prometnice u odnosu na elektroenergetske instalacije. Uvidom u DPU koji je na javnoj raspravi utvrdili smo da ste se pridržavali uputa i pravilnika HAKOM-a. Nema zamjerki na predloženi DPU

• **Zakonska regulativa:**

Radove na projektiranju i izvođenju elektroničke komunikacijske infrastrukture i povezane opreme treba izvoditi prema važećim zakonskim propisima i pravilnicima, od kojih ističemo:

- Pravilnik o tehničkim uvjetima gradnje i uporabe telekomunikacijske infrastrukture (NN 88/01)

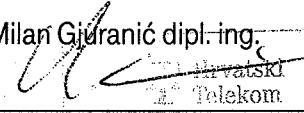
Datum
Za
Strana

- Zakon o elektroničkim komunikacijama (NN 73/2008 i 90/2011)
- Zakon o prostornom uređenju i gradnji (NN 76/2007, 38/2009, 55/2011 i 90/2011)
- Pravilnik o jednostavnim građevinama i radovima (NN 21/2009)
- Pravilnik o načinu i uvjetima određivanja zone komunikacijske infrastrukture i povezane opreme, zaštitne zone i radijskog koridora, te obaveze investitora radova ili građevine (NN 42/09)
- Pravilnik o tehničkim uvjetima za elektroničku komunikacijsku mrežu poslovnih i stambenih zgrada (NN 155/2009)

S poštovanjem,

S poštovanjem,

P.O. Milan Gjuranić dipl. ing.


Direktor Odjela za upravljanje
dokumentacijom, energetske i strojarstvo
i mrežnom infrastrukturom

Prilog:

Žuroskop

PIŠE
DRAŽEN ŽURA



Boooooo žurrrrr, Europo!

Sva je sreća što je školska godina završila prije nego što smo se vratili u Europu, jer bi se inače bidna dica morala mučiti s tom temom za zadačnicu iz hrvatskog jezika. I može biti da bi ih se odmah uhvatilo na zub ako se njihovo europsko razmišljanje ne bi poklopilo s profesorovim... Onda bi po svome "üredovali" bijesni roditelji...
Ovakvo, svi mirni do jeseni. Ali zato se jedan stariji učenik, koji će polako u penziju, onoga jutra kad smo osvanuli u bratskoj zajednici europskih naroda našao u pravom čudu zbog naglih promjena nastalih preko noći. I tako je zapisao da je sunce izišlo na zapadu i da su ribe imale zvjezdani krug oko glave i jasno izgovarale: "Boooooo žurrrrr, Europo!"
Od silnog čuđenja nije mogao doći k sebi, pa je u novi dan krenuo preko ribarnice kako bi se uvjerio je li mu se samo pričinja. Ili je mamurluk od proslave učinio svoje? Ili su doista sve ribe na istom, europskom putu? Ostao je

iznenađen kad je ugledao prazne banke! Što je sad? "Zar ne znate da je vlast feštala naveliko i sve su ribe završile na slavljeničkom stolu, samo rijetke su ostale u moru kako bi klicale Europi. Neke su zaronile u velike dubine da bi izbjegle fiskalizaciju. Je li ti sad jasno?" veli mu ribar. "Nego", odgovori i zaputi se na konstituiranje nove svjetovne vlasti, uvjeren da ga ne čeka neko novo "europsko" iznenađenje. Međutim, prevario se i odmah na prvom koraku imao je što i vidjeti. Čovjek srednje životne dobi polaže svečanu prisegu i prvi put u ruci drži radnu knjižicu, samim time kroči u prvi "službeni" radni dan koji je, pak, zaključio riječima kako mu mirovina nije ni potrebna jer je već dovoljno zaradio. Kako? Na drugi način! Koji? Pitajte njega prije negoli se predomisli i, vođen političkim ambicijama, završi u Saboru, jasno, i saborskoj mirovini! Onda bi odgovor mogao glisiti kako je samo slijedio dosadašnju praksu i proceduru u suglasju s institucijama. Boooooo žurrrrr, Europo!



EUROPSKA KARTICA ULASKOM HRVATSKE U EUROPSKU UNIJU BOLNICE VIŠE NEĆE IMATI PROBLEMA U NAPLATI USLUGA STRANCIMA

**Hitna liječnička usluga strancima
BESPLATNA**

PIŠE LADA BURČUL

Od 1. srpnja Hrvatska je obvezna primjenjivati propise EU-a, tako i one koji se tiču zdravstvenog sustava – svim će strancima bolničke usluge hitne naravi u Hrvatskoj biti besplatne. – Svi državljani bilo koje države članice EU-a ili Švicarske koji imaju European Health Insurance Card (EHIC) moći će kod nas dobiti besplatnu liječničku uslugu hitne naravi, sve ono što spada u neodgodive zdravstvene usluge.

Na isti će način državljani Hrvatske takve usluge dobiti u zemljama članicama EU-a i za njih neće morati platiti račun – kaže v.d. ravnatelj zadarske Opće bolnice dr. Neven Birkić. – Europisku karticu zdravstvenoga osiguranja hrvatski državljani mogu vrlo jednostavno nabaviti, preko interneta. Na početnoj internetskoj stranici HZZO-a nalazi se "Zahtjev za izdavanje europske kartice", te je nakon unošenja OIB-a kartica automatski zatražena nakon doslovno jednog klika mišem.

Kartica je besplatna, a u područnim uredima HZZO-a može se predignuti već sedam dana nakon naručivanja preko interneta.

Bolnice su do sada imale velikih problema u naplati



Hitna liječnička pomoć besplatna je za državljane EU-a, kao i za nas kad smo u zemljama EU-a ako imamo zdravstveno osiguranje

'Svi državljani, bilo koje države članice EU-a ili Švicarske koji imaju European Health Insurance Card moći će kod nas dobiti besplatnu liječničku uslugu hitne naravi, sve što spada u neodgodive zdravstvene usluge.

svojih usluga strancima, što je od 1. srpnja prošlost.

Za planirana liječenja plaća se samo participacija

– Stranim državljanima s područja EU-a koji imaju EHIC hitne medicinske usluge kod nas besplatne, ne samo u bolnicama, nego u svim ugovornim zdravstvenim ustanovama i ordinacijama koje imaju ugovore s HZZO-om. Ako ugovora nema, stranac uslugu plaća,

isto kao što privatne liječnice plaćamo imi – kaže dr. Birkić. Ako medicinska usluga koju stranac traži u Hrvatskoj nije hitna, nego spada u tzv. planirana liječenja, stranac mora imati odobrenje nositelja svoga zdravstvenog osiguranja, dakle osiguravajuće kuće iz svoje države. – S tom tiskanicom stranac može u našoj bolnici, primjerice, ukloniti žučni mjehur i to neće platiti.

Platit će samo participaciju – kaže dr. Birkić. Uz predodređeno europske kartice zdravstvenoga osiguranja, iste hitne medicinske usluge naši će građani imati besplatno u zemljama članicama EU-a. Tako će hrvatski državljani, osiguranici HZZO-a koji privremeno borave u državi članici Europske unije te se iznenada razbole ili dožive nesreću, imati pravo na hitnu zdravstvenu njegu na trošak HZZO-a.

Temeljem članka 86. Zakona o prostornom uređenju i gradnji ("Narodne novine", broj 76/07, 38/09, 55/11, 90/11, 50/12 i 55/12) i Zaključka Gradonačelnika Grada Zadra, Klasa: 350-01/12-01/97, Ur.broj: 2198/01-1/4-13-9, Upravni odjel za graditeljstvo i zaštitu okoliša Grada Zadra, objavljuje

**JAVNU RASPRAVU O PRIJEDLOGU
IZMJENA I DOPUNA DETALJNOG PLANA UREĐENJA PODRUČJA
ŽMIRIČI U ZADRU**

Javni uvid u prijedlog izmjena i dopuna Detaljnog plana uređenja područja Žmiriči u Zadru organizira se u vremenu od 15. srpnja do 23. srpnja 2013. godine, prizemlje zgrada Gradske uprave, Narodni trg 1, Zadar, svakog radnog dana od 9,00-14,00 sati.
Javno izlaganje održat će se 18. srpnja 2013. godine (četvrtak) u 10,00 sati u Velikoj vijećnici Grada Zadra, Narodni trg 1, Zadar.
Prijedlog izmjena i dopuna Detaljnog plana uređenja područja Žmiriči u Zadru bit će objavljen i na službenim mrežnim stranicama Grada Zadra (www.grad-zadar.hr).
Pisana očitovanja, prijedlozi i primjedbe na prijedlog izmjena i dopuna Detaljnog plana uređenja područja Žmiriči u Zadru, dostavljati će se najkasnije 7 dana nakon isteka roka javnog uvida, naslovljene na: Grad Zadar, Upravni odjel za graditeljstvo i zaštitu okoliša, Narodni trg 1, Zadar.

PRVI SRPANJSKI VIKEND: POVEĆAN PROMET U ZRAČNOJ I TRAJEKTOJ LUCI

Sletjelo 40 aviona

•• Zračna luka Zadar u subotu je imala promet od oko 5000 putnika i 40 zrakoplova. Povećani promet zabilježen je i u zadarskoj trajektnoj luci, kao i na autocesti te na nekoliko izlaza s prometnice.
Zadarska zračna luka već dulje vrijeme ruši rekorde u opsegu prometa, pa je evidentno da se nastavlja trend povećanog dolaska turista zračnim putem.
Ove godine očekuje porast na pola milijuna putnika, čime bi postala četvrta zračna

luka po opsegu prometa u Hrvatskoj.
Od 40 zrakoplova koji su sletjeli samo u subotu, 30 ih je bilo velikih, odnosno komercijalnih sa stranim gostima. Slično je bilo i u nedjelju.
Prvi srpanjski vikend donio je gušti promet i u zadarskoj trajektnoj luci, no to još nisu prave velike ljetne gužve, doznali smo u Jadroliniji.
I dalje su najpopunjenije linije za Preko i Tkon, ali i ona za Šrbinj, te teretne linije za Brašanj i Ravu. m.v.



Sve je više stranaca koji stižu na ljetovanje u Zadar



PROSTORNO UREĐENJE > Prostorni planovi > Informacije o javnim raspravama >

Informacije o javnim raspravama

Temeljem odredbi Zakona o prostornom uređenju i gradnji (Narodne novine 76/07, 38/09, 55/11, 90/11, 50/12) nositelj izrade prostornih planova dužan je objaviti informaciju o javnoj raspravi o prijedlogu prostornog plana i na web stranici Ministarstva graditeljstva i prostornoga uređenja.

Obavijest o javnoj raspravi mora sadržavati: mjesto, datum početka i trajanje javnog uvida, mjesto i datum jednog ili više javnih izlaganja te rok u kojem se nositelju izrade dostavljaju pisana očitovanja, mišljenja, prijedlozi i primjedbe na prijedlog prostornog plana. Dostavlja se najmanje osam dana prije početka javne rasprave na adresu elektroničke pošte: web@mgipu.hr

Informacije o javnim raspravama:

- ✦ 11.07.2013. - Informacija o 2. ponovnoj javnoj raspravi o prijedlogu Detaljnog plana uređenja objedinjenog obuhvata zona 'Marina Hramina i Uljara', Općina Murter - Kornati
- ✦ 11.07.2013. - Informacija o ponovnoj javnoj raspravi o prijedlogu Ciljanih izmjena i dopuna Prostornog plana uređenja Općine Murter - Kornati
- ✦ 11.07.2013. - Informacija o javnoj raspravi o prijedlogu stavljanja van snage Detaljnog plana uređenja DPU-1 povijesna jezgra Ivanić-Grad
- ✦ 11.07.2013. - Informacija o javnoj raspravi o prijedlogu III. Izmjena i dopuna Urbanističkog plana uređenja UPU-4 za područje Ivanić-Grad, Donji Šarampov i Jalševac Breški
- ✦ 11.07.2013. - Informacija o javnoj raspravi o prijedlogu II. Izmjena i dopuna Prostornog plana uređenja Grada Ivanić-Grada
- ✦ 11.07.2013. - Informacija o javnoj raspravi o prijedlogu I. Izmjena i dopuna Urbanističkog plana uređenja UPU-6 zone gospodarske namjene na području Ivanić-Grad i Caginec
- ✦ 11.07.2013. - Informacija o javnoj raspravi o prijedlogu I. Izmjena i dopuna Urbanističkog plana uređenja UPU-3 zone gospodarske namjene na području Ivanić-Grad
- ✦ 11.07.2013. - Informacija o javnoj raspravi o prijedlogu I. Izmjena i dopuna Urbanističkog plana uređenja UPU-5 za područje Donji Šarampov, Ivanić Grad
- ✦ 10.07.2013. - Informacija o javnoj raspravi o prijedlogu Odluke o donošenju Urbanističkog plana uređenja Postira-zapad: Prvja-Punta-Vrilo, Splitsko-dalmatinska županija
- ✦ 10.07.2013. - Informacija o javnoj raspravi o prijedlogu Urbanističkog plana uređenja ugostiteljsko turističke namjene 'Sveti Pelegrin', Grad Umag
- ✦ 09.07.2013. - Informacija o javnoj raspravi o prijedlogu Urbanističkog plana uređenja ugostiteljsko – turističke zone Zatoglav – Kalebova luka u Općini Rogoznica
- ✦ 09.07.2013. - Informacija o javnoj raspravi o Izmjenama i dopunama Urbanističkog plana uređenja turističke zone uvala Scott, Grad Kraljevica
- ✦ 08.07.2013. - Informacija o javnoj raspravi o prijedlogu III Ciljanih Izmjena i dopuna Prostornog plana Karlovačke županije
- ✦ 08.07.2013. - Informacija o javnoj raspravi o prijedlogu Urbanističkog plana uređenja 'Gornja Rupotina', Grad Solin
- ✦ 08.07.2013. - Informacija o javnoj raspravi o prijedlogu izmjena i dopuna Detaljnog plana uređenja poslovno industrijske zone Šopot, Zadarska županija

- 08.07.2013. - Informacija o javnoj raspravi o prijedlogu II ciljanih izmjena i dopuna Prostornog plana uređenja Grada Benkovca, Zadarska županija
- ▼ 05.07.2013. - Informacija o javnoj raspravi o prijedlogu II. Izmjena i dopuna Urbanističkog plana uređenja cjelovite zone proizvodne - pretežno industrijske namjene (I1), Grad Biograd na Moru
- ▼ 04.07.2013. - Informacija o javnoj raspravi o prijedlogu Detaljnog plana uređenja Novog gradskog groblja u Glini
- ▼ 04.07.2013. - Informacija o javnoj raspravi o prijedlogu Ciljanih izmjena i dopuna Prostornog plana uređenja Grada Gline
- ▼ 04.07.2013. - Informacija o javnoj raspravi o prijedlogu Urbanističkog plana uređenja stambene zone 'Mocire' u Zadru
- ▼ 04.07.2013. - Informacija o javnoj raspravi o prijedlogu Izmjena i dopuna Detaljnog plana uređenja područja Žimirici u Zadru
- ▼ 03.07.2013. - Informacija o javnoj raspravi o prijedlogu I. Ciljanih izmjena i dopuna Prostornog plana uređenja Općine Šodolovci
- ▼ 03.07.2013. - Informacija o ponovnoj javnoj raspravi o prijedlogu II. Ciljanih izmjena i dopuna Prostornog plana uređenja Općine Desinić
- ▼ 02.07.2013. - Informacija o javnoj raspravi o prijedlogu Detaljnog plana uređenja područja 'Brezinka' u Slakovcu, Općina Nedelišće
- ▼ 02.07.2013. - Informacija o ponovnoj javnoj raspravi o prijedlogu Urbanističkog plana uređenja 'Terra Istriana', Grad Umag
- ▼ 01.07.2013. - Informacija o ponovnoj javnoj raspravi o prijedlogu Urbanističkog plana uređenja gospodarske zone PODI - II. Izmjene i dopune, Grad Šibenik
- ▼ 01.07.2013. - Informacija o javnoj raspravi o V. izmjenama i dopunama Prostornog plana uređenja Općine Velika Ludina
- ▼ 28.06.2013. - Informacija o ponovnoj javnoj raspravi o prijedlogu Urbanističkog plana uređenja 'Bosanka', Grad Dubrovnik
- ▼ 26.06.2013. - Informacija o javnoj raspravi o prijedlogu Izmjena i dopuna Detaljnog plana uređenja zone 'Centar' naselja Dugo Selo
- ▼ 21.06.2013. - Informacija o javnoj raspravi o III izmjenama i dopunama Prostornog plana uređenja Općine Fažana
- ▼ 21.06.2013. - Informacija o javnoj raspravi o prijedlogu Urbanističkog plana uređenja 'Sjeverozapad 2', Grad Bjelovar
- ▼ 21.06.2013. - Informacija o javnoj raspravi o prijedlogu Urbanističkog plana uređenja luke otvorene za javni promet, luke nautičkog turizma – marine (ekomarine) i športske luke LN i LS, Općina Tučepi
- ▼ 21.06.2013. - Informacija o javnoj raspravi o prijedlogu Prostornog plana uređenja Grada Bjelovara–druga izmjena i dopuna
- ▼ 21.06.2013. - Informacija o javnoj raspravi o prijedlogu Urbanističkog plana uređenja UPU 23 - Torkul, Grad Krk
- ▼ 19.06.2013. - Informacija o ponovnoj javnoj raspravi o prijedlogu Prostornog plana uređenja Općine Tar-Vabriga-Torre-Abrega
- ▼ 19.06.2013. - Informacija o javnoj raspravi o prijedlogu Urbanističkog plana uređenja građevinskog područja golf igrališta Larun, Općina Tar-Vabriga-Torre-Abrega
- ▼ 11.06.2013. - Informacija o javnoj raspravi o prijedlogu Urbanističkog plana uređenja vikend naselja 'Kupjak', Općina Ravna Gora
- ▼ 07.06.2013. - Informacija o ponovnoj javnoj raspravi o prijedlogu Detaljnog plana uređenja za istočni dio obuhvata Pojedinačnog zahvata P26 (istočno od Ulice Zbora narodne garde), Grad Split



REPUBLIKA HRVATSKA
ZADARSKA ŽUPANIJA



GRAD ZADAR
Upravni odjel za graditeljstvo
i zaštitu okoliša

Klasa: 350-01/12-01/97
Urbroj: 2198/01-3/1-13-13
Zadar, 01. srpnja 2013.

PREDMET: Javna rasprava o prijedlogu

Izmjena i dopuna Detaljnog plana uređenja područja Žmirići u Zadru.

- objava -

“Temeljem članka 87. Zakona o prostornom uređenju i gradnji (“Narodne novine”, broj 76/07, 38/09, 55/11, 90/11, 50/12 i 55/12) i Zaključka Gradonačelnika Grada Zadra, Klasa: 350-01/12-01/97, Ur.broj: 2198/01-1/4-13-11 Upravni odjel za graditeljstvo i zaštitu okoliša Grada Zadra, o b j a v l j u j e

JAVNU RASPRAVU O PRIJEDLOGU IZMJENA I DOPUNA DETALJNOG PLANA UREĐENJA PODRUČJA ŽMIRIĆI U ZADRU

Javni uvid u prijedlog Izmjena i dopuna Detaljnog plana uređenja područja Žmirići u Zadru organizira se u vremenu od 15. srpnja do 23. srpnja 2013. godine, u prizemlju zgrade Gradske uprave, Narodni trg 1, Zadar, svakog radnog dana od 9,00-14,00 sati,

Javno izlaganje održati će se 18. srpnja 2013. godine (četvrtak) u 10,00 sati u Velikoj vijećnici Grada Zadra, Narodni trg 1, Zadar.

Prijedlog Izmjena i dopuna Detaljnog plana uređenja područja Žmirići u Zadru biti će objavljen i na Internet stranici Grada Zadra (www.grad-zadar.hr).

Pisana očitovanja, prijedlozi i primjedbe na prijedlog Izmjena i dopuna Detaljnog plana uređenja područja Žmirići u Zadru, dostavljati će se naslovljene na: Grad Zadar, Upravni odjel za graditeljstvo i zaštitu okoliša, Narodni trg 1, Zadar.

Pozivate se da svojim sudjelovanjem u raspravi doprinesete što kvalitetnijem prijedlogu Plana.

S poštovanjem,

PROČELNIK

Matko Segarić, dipl.ing.grad.

Dostaviti:

1. ZADARSKA ŽUPANIJA, Zavod za prostorno uređenje, Braće Vranjanina 11, Zadar,
2. HEP dd-Elektra Zadar, Kralja Dmitra Zvonimira 8,
3. Odvodnja doo Zadar, Hrvatskog sabora bb,
4. Vodovod doo Zadar, Špire Brusine 17,
5. NASADI d.o.o. Zadar, Perivoj Vladimira Nazora 1,
6. Uprava za zaštitu kulturne baštine, Konzervatorski odjel u Zadru, I. Smiljanića 3,
7. GRAD ZADAR, Upravni odjel za komunalne djelatnosti, Narodni trg 1,
8. GRAD ZADAR, Upravni odjel za provedbu dokumenata prostornog uređenja i građenja, Narodni trg 1,
9. MUP PU Zadarska, Odjel zaštite od požara i civilne zaštite, Andrije Hebranga bb, Zadar,
10. MUP PU Zadarska, Odjel prometa Zadar, Andrije Hebranga bb, Zadar,
11. Hrvatske ceste doo, Ispostava Zadar, Stube Narodnog lista bb, Zadar,
12. HAKOM- Hrvatska agencija za poštu i elektroničke komunikacije, Jurišićeva 13, Zagreb,
13. B. NET HRVATSKA d.o.o., Vrtni put 1, 10000 Zagreb,
14. HRVATSKI TELEKOM d.d., Regija 2, Vinkovačka 19, 21000 Split,
15. METRONET TELEKOMUNIKACIJE d.d., Ulica grada Vukovara 269 d, 10000 Zagreb,
16. OT-OPTIMA TELEKOM d.d., Regija jug, Trg Hrvatske bratske zajednice 8/II, 21000 Split.
17. EVN Croatia plin d.o.o., Garićgradska 18, Zagreb,
18. Hrvatske vode VGO Split, Vukovarska 35, Split,
19. Hrvatske šume, Uprava šuma podružnica Split, Kralja Zvonimira 35. Split,
20. D&Z d.o.o., Jerolima Vidulića 7, Zadar.



REPUBLIKA HRVATSKA
ZADARSKA ŽUPANIJA



GRAD ZADAR
Upravni odjel za graditeljstvo
i zaštitu okoliša

Klasa: 350-01/12-01/97
Urbroj: 2198/01-3/1-13-12
Zadar, 01. srpnja 2013.

Ured Gradonačelnika
-ovdje-
n/r Pročelnika Borisa Artića

PREDMET: Javna rasprava o prijedlogu

Izmjena i dopuna Detaljnog plana uređenja područja Žmirići u Zadru

- objava -

Temeljem članka 86. Zakona o prostornom uređenju i gradnji ("Narodne novine", broj 76/07, 38/09, 55/11, 90/11, 50/12 i 55/12) i Zaključka Gradonačelnika Grada Zadra, Klasa: 350-01/12-01/97, Ur.broj: 2198/01-1/4-13-11, u privitku vam dostavljamo oglas o održavanju Javne rasprave o prijedlogu Izmjena i dopuna Detaljnog plana uređenja područja Žmirići u Zadru koji molimo da objavite u Glasniku Grada Zadra, dnevnom tisku i na Internet stranici Grada Zadra osam dana prije početka javnog uvida.

S poštovajem,

PROČELNIK

Matko Segarić, dipl.inž.građ.

Privitak kao u tekstu

Temeljem članka 86. Zakona o prostornom uređenju i gradnji ("Narodne novine", broj 76/07, 38/09, 55/11, 90/11, 50/12 i 55/12) i Zaključka Gradonačelnika Grada Zadra, Klasa: 350-01/12-01/97, Ur.broj: 2198/01-1/4-13-9, Upravni odjel za graditeljstvo i zaštitu okoliša Grada Zadra, o b j a v l j u j e

JAVNU RASPRAVU O PRIJEDLOGU IZMJENA I DOPUNA DETALJNOG PLANA UREĐENJA PODRUČJA ŽMIRIĆI U ZADRU

Javni uvid u prijedlog Izmjena i dopuna Detaljnog plana uređenja područja Žmirići u Zadru organizira se u vremenu od 15. srpnja do 23. srpnja 2013. godine.

prizemlje zgrada Gradske uprave, Narodni trg 1, Zadar, svakog radnog dana od 9,00-14,00 sati,

Javno izlaganje održati će se 18. srpnja 2013. godine (četvrtak) u 10,00 sati u Velikoj vijećnici Grada Zadra, Narodni trg 1, Zadar.

Prijedlog Izmjena i dopuna Detaljnog plana uređenja područja Žmirići u Zadru biti će objavljen i na Internet stranici Grada Zadra (www.grad-zadar.hr).

Pisana očitovanja, prijedlozi i primjedbe na prijedlog Izmjena i dopuna Detaljnog plana uređenja područja Žmirići u Zadru, dostavljati će se najkasnije 7 dana nakon isteka roka javnog uvida, naslovljene na: Grad Zadar, Upravni odjel za graditeljstvo i zaštitu okoliša, Narodni trg 1, Zadar.



GLASNIK GRADA ZADRA

Godina: XX 05.srpnja 2013. Broj:8

GRADONAČELNIK GRADA ZADRA

Temeljem članka 85. stavka 1. Zakona o prostornom uređenju i gradnji ("Narodne novine", broj: 76/07, 38/09, 55/11, 90/11 i 55/12) i članka 36. Statuta Grada Zadra ("Glasnik Grada Zadra", broj: 9/09, 28/10 I 3/13), **Gradonačelnik Grada Zadra, dana 1. srpnja 2013. godine, donosi**

ZAKLJUČAK

1. **Utvrđuje se, za javnu raspravu, prijedlog Izmjena i dopuna Detaljnog plana uređenja područja Žmirići u Zadru, izrađen od društva D&Z d.o.o. iz Zadra.**
2. Ovaj Zaključak stupa na snagu danom donošenja.

Klasa: 350-01/12-01/97
Ur.broj: 2198/01-1/4-13-11
Zadar, 1. srpnja 2013.

GRADONAČELNIK
Božidar Kalmeta, dipl.ing, v.r..

Temeljem članka 86. Zakona o prostornom uređenju i gradnji ("Narodne novine", broj 76/07, 38/09, 55/11, 90/11, 50/12 i 55/12) i Zaključka Gradonačelnika Grada Zadra, Klasa: 350-01/12-01/97, Ur.broj: 2198/01-1/4-13-9, **Upravni odjel za graditeljstvo i zaštitu okoliša Grada Zadra, objavljuje**

JAVNU RASPRAVU O PRIJEDLOGU IZMJENA I DOPUNA DETALJNOG PLANA UREĐENJA PODRUČJA ŽMIRIĆI U ZADRU

Javni uvid u prijedlog Izmjena i dopuna Detaljnog plana uređenja područja Žmirići u Zadru organizira se u vremenu od 15. srpnja do 23. srpnja 2013. godine, u prizemlje zgrade Gradske uprave, Narodni trg 1, Zadar, svakog radnog dana od 9,00-14,00 sati.

Javno izlaganje održati će se 18. srpnja 2013. godine (četvrtak) u 10,00 sati u Velikoj vijećnici Grada Zadra, Narodni trg 1, Zadar.

Prijedlog Izmjena i dopuna Detaljnog plana uređenja područja Žmirići u Zadru biti će objavljen i na Internet stranici Grada Zadra (www.grad-zadar.hr).

Pisana očitovanja, prijedlozi i primjedbe na prijedlog Izmjena i dopuna Detaljnog plana uređenja područja Žmirići u Zadru, dostavljati će se najkasnije 7 dana nakon isteka roka javnog uvida, naslovljene na: Grad Zadar, Upravni odjel za graditeljstvo i zaštitu okoliša, Narodni trg 1, Zadar.

Temeljem članka 85. stavka 1. Zakona o prostornom uređenju i gradnji ("Narodne novine", broj: 76/07, 38/09, 55/11, 90/11 i 55/12) i članka 36. Statuta Grada Zadra ("Glasnik Grada Zadra", broj: 9/09, 28/10 i 3/13), **Gradonačelnik Grada Zadra**, dana **1. srpnja 2013. godine**,
donosi

ZAKLJUČAK

1. Utvrđuje se, za javnu raspravu, prijedlog Izmjena i dopuna Detaljnog plana uređenja područja Žmirići u Zadru, izrađen od društva D&Z d.o.o. iz Zadra.

2. Ovaj Zaključak stupa na snagu danom donošenja.

Klasa: 350-01/12-01/97
Ur.broj: 2198/01-1/4-13-11
Zadar, 1. srpnja 2013.

GRADONAČELNIK

Božidar Kalmeta, dipl.ing.





REPUBLIKA HRVATSKA
ZADARSKA ŽUPANIJA



GRAD ZADAR
Upravni odjel za graditeljstvo
i zaštitu okoliša

Klasa: 350-01/12-01/97
Ur.br: 2198/01-3/1-13-10
Zadar, 24. lipnja 2013.

GRADONAČELNIKU GRADA ZADRA

-ovdje-

PREDMET:

Utvrđivanje za javnu raspravu prijedloga izmjena i dopuna Detaljnog plana uređenja područja Žmirići u Zadru.

PRAVNI TEMELJ:

Čl. 85. stavak 1. Zakon o prostornom uređenju i gradnji (Narodne novine, br. 76/07, 38/09, 55/11, 90/11, 55/12 i 55/12), i članak 36. Statuta Grada Zadra (Glasnik Grada Zadra, broj 9/09, 28/10 i 3/13)

NADLEŽNOST ZA DONOŠENJE:

Gradonačelnik Grada Zadra

PREDLAGATELJ:

Upravni odjel za graditeljstvo i zaštitu okoliša

IZVJESTITELJ:

Matko Segarić, dipl.inž.građ., Pročelnik

MATERIJAL IZRADIO:

Ručer Bošković, dipl.inž.građ.

Obrazloženje

Nakon sklopljenog Ugovora sa društvom D&Z d.o.o. Zadar za izradu izmjena i dopuna predmetnog plana, te dostave prijedloga plana, temeljem članka 85. stavak 1. Zakona o prostornom uređenju i gradnji (Narodne novine, br. 76/07, 38/09, 55/11, 90/11, 50/12 i 55/12) prijedlog detaljnog plana uređenja za javnu raspravu izvršno tijelo utvrđuje na temelju nacрта prijedloga tog plana.

Slijedom navedenog predlaže se Gradonačelniku Grada Zadra da priloženi prijedlog Zaključka razmotri i usvoji.

PROČELNIK



Matko Segarić, dipl.inž.građ.

Temeljem članka 85. stavak 1. Zakona o prostornom uređenju i gradnji ("Narodne novine", 76/07, 38/09, 55/11, 90/11 i 55/12), i članka 36. Statuta Grada Zadra ("Glasnik Grada Zadra", br. 9/09, 28/10 i 3/13), Gradonačelnik Grada Zadra, __. lipnja 2013. godine, donosi

ZAKLJUČAK

1. Utvrđuje se, za javnu raspravu, prijedlog Izmjena i dopuna Detaljnog plana uređenja područja Žmirići u Zadru, izrađen od društva D&Z d.o.o. iz Zadra.
2. Ovaj Zaključak stupa na snagu danom donošenja.

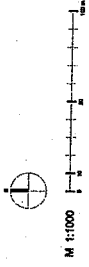
Klasa: 350-01/12-01/97
Ur broj: 2198/01-1/4-13-11
Zadar, __. lipnja 2013. godine



















GRADONAČELNIK

Božidar Kalmeta

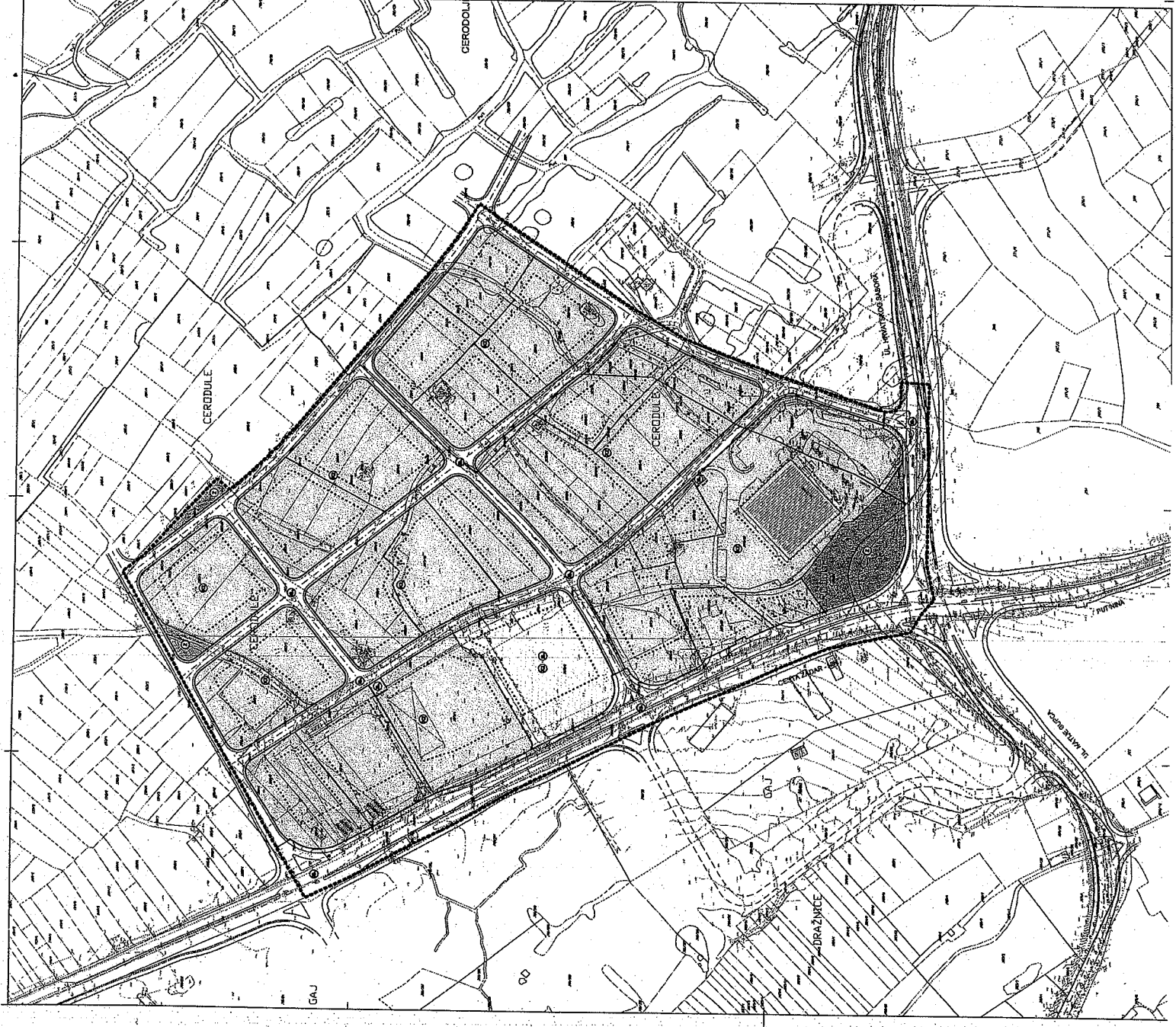
IZMJENE I DOPUNE
 DETALJNOG PUNA UREĐENJA
 PODRUČJA ZMIRIČI U ZADRU

1. DETALJNA NAMJENA POVRŠINA

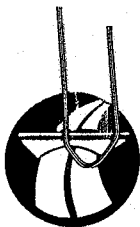


- KAZALO:**
-  OPŠTINE GRANIČNICE KATASTRALNIH PLOTI
 -  PLOTI I UREĐENJE
 - PLOTI
 - PLOVAŠE I UREĐENJE
 -  ŽIVOTNE ZEMELJSKE POKRIVNOSTI
 - POKRIVNOST IZBEŽNUTIM PLOŠTAM I UREĐENJE
 - POKRIVNOST ZA VEŠTAČENJE I UREĐENJE
 - POKRIVNOST ZA VEŠTAČENJE I UREĐENJE
 - POKRIVNOST ZA VEŠTAČENJE I UREĐENJE
 -  VODENI TJELOVI I UREĐENJE
 -  OSTALO
 -  NAMJENA POVRŠINA I UREĐENJE
 -  KATASTRALNA POKRIVNOST
 -  ADMINISTRATIVNA POKRIVNOST
 -  OPŠTINSKA POKRIVNOST
 -  REGIONALNA POKRIVNOST
 -  NACIONALNA POKRIVNOST
 -  MEĐUNARODNA POKRIVNOST
 -  GRANICE
 -  GRANICE
 -  GRANICE
 -  GRANICE
 -  GRANICE
 -  GRANICE

ZAKONICA ZA PUNA UREĐENJA	
GRAD ZADAR	
IZMJENE I DOPUNE	
DETALJNOG PUNA UREĐENJA	
PODRUČJA ZMIRIČI U ZADRU	
DETALJNA NAMJENA POVRŠINA	
1:1000	
D.Š.Z. Grad, Zadar	
Sadržaj: ...	
Projektirao: ...	
Nacrtnik: ...	
Projekt: ...	
Datum: ...	
Lokalitet: ...	
Mjerna skala: ...	
Kadastr. broj: ...	
Općina: ...	
Gradska četvrt: ...	
Mjesto: ...	
Parcelna broj: ...	
Površina: ...	
Cijena: ...	
Godina: ...	
Mjesec: ...	
Dan: ...	
Vrijeme: ...	
Mjesto: ...	
Država: ...	
Općina: ...	
Gradska četvrt: ...	
Mjesto: ...	
Parcelna broj: ...	
Površina: ...	
Cijena: ...	
Godina: ...	
Mjesec: ...	
Dan: ...	
Vrijeme: ...	
Mjesto: ...	
Država: ...	



D.Š.Z. Grad, Zadar
 Sadržaj: ...
 Projektirao: ...
 Nacrtnik: ...
 Projekt: ...
 Datum: ...
 Lokalitet: ...
 Mjerna skala: ...
 Kadastr. broj: ...
 Općina: ...
 Gradska četvrt: ...
 Mjesto: ...
 Parcelna broj: ...
 Površina: ...
 Cijena: ...
 Godina: ...
 Mjesec: ...
 Dan: ...
 Vrijeme: ...
 Mjesto: ...
 Država: ...



HRVATSKE CESTE d.o.o.

za upravljanje, građenje i održavanje državnih cesta
Vončinina 3, 10000 Zagreb

Centrala, tel: 01 4722 555, e-mail: info@hrvatske-ceste.hr
Predsjednik Uprave, tel: 01 4722 580, fax: 01 4722 581
Ured za odnose s javnošću, tel: 01 4722 597, fax: 01 4722 581,
e-mail: ivana.bekavac@hrvatske-ceste.hr
Sektor za studije i projekt., tel: 01 4722 460, fax: 01 4722 461
Sektor za građenje, tel: 01 4722 410, fax: 01 4722 411
Sektor za održavanje, tel: 01 4722 660, fax: 01 4722 661
Sektor za prav., kadr. i opće posl., tel/fax: 01 4722 430/431
Sektor za fin. i ekon. posl., tel: 01 4722 616, fax: 01 4722 639
Sektor za nabavu, tel: 01 4722 510, fax: 01 4722 511
Web stranica: www.hrvatske-ceste.hr

ISPOSTAVA ZADAR

Klasa :340-09/2013-01/91

Ur.br :345-558.02/2013-39-02

Zadar, 28. veljače, 2013. god.

GRAD ZADAR
Upravni odjel za graditeljstvo
i zaštitu okoliša

PREDMET: Izrada izmjena i dopuna DPU-a područja „ŽMIRIĆI“ u Zadru

Veza: Zahtjev Upravnog odjela za graditeljstvo i zaštitu okoliša Grada Zadra, klasa:350-01/12-01/97, ur.br:2198/01-3/1-13-9, od 25.02.2013.

SMJERNICE

Izrada DPU-a obuhvaća zaštitni pojas i kolnik državne ceste DC306, pa je s toga potrebno voditi računa o sljedećem:

1. Da se izgradnja bilo kakvih čvrstih građevina planira min. 16,00m od postojećeg ruba kolnika DC306.
2. Da se priključak područja na DC306 (što podrazumijeva i postojeći priključak „Plodine“), planira isključivo s desnim ulazom –izlazom na DC306.
3. Da se četvero-kraka raskrižja na DC306 planiraju na lokacijama min. 350m od raskrižja „Žmirići“
4. Da se izgradnja pratećih objekata, što podrazumijeva i izgradnja benz. crpke planira na lokaciji koja zadovoljava kriterije u skladu s Pravilnikom o uvjetima za projektiranje i izgradnju prilaza i priključaka na javnu cestu NN119/07.

Obrazloženje:

Upravni odjel za graditeljstvo i zaštitu okoliša Grada Zadra, u postupku izrade izmjena i dopuna DPU-a područja „Žmirići“ u Zadru, podnio je zahtjev za izdavanje planskih smjernica i drugih podataka vezanih za državnu cestu DC306. Uz zahtjev je dostavljen Prijedlog izmjena i dopuna na CD-u, izrađen od tvrtke D&Z d.o.o. iz Zadra.

Temeljem Zakona o prostornom uređenju i gradnji NN 76/08 i Zakona o cestama NN84/2011, propisane su smjernice kao u dispozitivu

Šef Ispostave
Ante Šarić, ing. građ.



REPUBLIKA HRVATSKA
MINISTARSTVO UNUTARNJIH POSLOVA
POLICIJSKA UPRAVA ZADARSKA
Služba upravnih i inspekcijskih poslova

ZADARSKA ŽUPANIJA
GRAD ZADAR

Primljeno:	12-03-2013	
Klasifikacijska oznaka	Org. jed.	
Urudžbeni broj	Prilog	3
	Vrijed.	

Broj: 511-18-06-1331/1-13 BŠ
Zadar, 04. ožujka 2013. godine

REPUBLIKA HRVATSKA
ZADARSKA ŽUPANIJA
GRAD ZADAR

Predmet: Izmjene i dopune Detaljnog plana uređenja područja Žmirići u Zadru
- očitovanje

U svezi Vašeg dopisa dostavljamo Vam naše očitovanje da u tekstualni dio plana (posebnim uvjetima) uđe slijedeće:

- u svrhu sprječavanja širenja požara na susjedne građevine, građevina mora biti udaljena od susjednih građevina najmanje 4 m ili manje, ako se dokaže uzimajući u obzir požarno opterećenje, brzinu širenja požara, požarne karakteristike materijala građevina, veličinu otvora na vanjskim zidovima građevina i dr. da se požar neće prenijeti na susjedne građevine ili mora biti odvojena od susjednih građevina požarnim zidom vatrootpornosti najmanje 90 minuta, koji u slučaju da građevina ima krovnu konstrukciju (ne odnosi se na ravni krov vatrootpornosti najmanje 90 minuta) nadvisuje krov građevine najmanje 0,5 m ili završava dvostranom konzolom iste vatrootpornosti dužine najmanje 1 m ispod pokrova krovišta, koji mora biti od negorivog materijala na dužini konzole;
- radi omogućavanja spašavanja osoba iz građevine i gašenja požara na građevini i otvorenom prostoru, građevina mora imati vatrogasni prilaz određen prema posebnom propisu, a prilikom gradnje ili rekonstrukcije vodoopskrbnih mreža, mora se, ukoliko ne postoji, predvidjeti hidrantska mreža;
- prilikom projektiranja građevina, koristiti važeće pozitivne hrvatske propise odnosno priznata pravila tehničke prakse, što se temelji na Zakonu o zaštiti od požara ("Narodne novine" br.92/10);
- za zahtjevne građevine izraditi elaborat zaštite od požara, kao podlogu za projektiranje mjera zaštite od požara u glavnom projektu.

S poštovanjem !

VODITELJ SLUŽBE

Ante Milković, dipl.ing.



HRVATSKE VODE
VODNOGOSPODARSKI ODJEL
ZA SLIVOVE JUŽNOGA JADRANA
SPLIT, Vukovarska 35
Telefon: 021 309 400, fax: 021 309 491

Klasa: 350-02/13-01/0000134
Ur.broj: 374-24-1-13-2
Split, 12.03.2013.

ZADARSKA ŽUPANIJA
GRAD ZADAR

Upravni odjel za graditeljstvo i zaštitu okoliša

Narodni trg 1,
23000 Zadar

Predmet: Izmjena i dopuna Detaljnog plana uređenja područja Žmirići u Zadru, Grad Zadar
-dostava podataka - dopuna

S obzirom da je Vaš zahtjev za dostavom podataka potrebnih za izradu *Izmjena i dopuna Detaljnog plana uređenja područja Žmirići u Zadru, Grad Zadar* nepotpun (bez grafičkog prikaza granica obuhvata predmetnog plana), to Vam ne možemo poslati tražene podatke dok ne dostavite preglednu kartu sa ucrtanim granicama DPU-a.


S poštovanjem!



Direktor:

Branko Pejaković, dipl.ing.građ.

Dostavljeno:
1. Služba 24-1
2. Arhiva



HRVATSKE VODE
VODNOSPODARSKI ODJEL
ZA SLIVOVE JUŽNOGA JADRANA
SPLIT, Vukovarska 35
Telefon: 021 309 400, fax: 021 309 491

Klasa: 350-02/13-01/0000134
Ur.broj: 374-24-1-13-5
Split, 10.05.2013.

ZADARSKA ŽUPANIJA
GRAD ZADAR

Primljeno: 16. 05. 2013.		
Klasifikacijska oznaka	Org. jed.	
	3	
Urednički broj	Prilog	Vrijed.

ZADARSKA ŽUPANIJA
GRAD ZADAR
Upravni odjel za graditeljstvo i zaštitu okoliša
Narodni trg 1,
23000 Zadar

Predmet: Izmjene i dopune Detaljnog plana uređenja područja Žmirići u Zadru
-dostava podataka, smjernica,...

Na vaš zahtjev za izradu *Izmjena i dopuna Detaljnog plana uređenja područja Žmirići u Zadru*, i priložene dokumentacije (Odluka o izradi UPU-a "Glasnik Grada Zadra", broj 17/12 i nacrtu prijedloga DPU-a) prilažemo vam sljedeće planske smjernice i postojeću dokumentaciju:

KORIŠTENJE I GOSPODARENJE VODAMA

Na području predmetnog Plana nema registriranog korištenja voda (osim onih za potrebe javnog vodoopskrbnog sustava), te je u tom smislu (ukoliko to do sada nije urađeno), podatke o postojećim vodoopskrbnim instalacijama, potrebno ishoditi od nadležnog komunalnog poduzeća („Vodovod“ d.o.o. Zadar), pri čemu treba uzeti u obzir rješenja navedena u prijedlogu Vodoopskrbnog plana Zadarske županije, Hidroprojekt-ing d.o.o., Zagreb, lipanj 2008.

ZAŠTITA VODA I MORA

Pregledom na CD-u dostavljenog nacrtu prijedloga Izmjena i dopuna DPU-a područja Žmirići u Zadru, Grad Zadar, smatramo da je predloženi koncept zbrinjavanja otpadnih voda prihvatljiv. Međutim do izgradnje kompletnog javnog kanalizacijskog sustava grada Zadra za područje Žmirići otpadne vode treba riješiti na način koji će biti u skladu s planovima zaštite voda od zagađenja i onečišćenja.

U članku 29. Odredbi za provođenje nacrtu predmetnog Plana nije prihvatljiva formulacija „septičke jame“, već „vodonepropusne sabirne jame s organiziranim odvozom prikupljenih fekalnih otpadnih voda na uređaj u stanicu za prihvrat sadržaja sabirnih jama.“

U članku 44. Odredbi za provođenje nacrtu predmetnog Plana kao privremeno rješenje odvodnje sanitarnih otpadnih voda (obzirom da je područje III zone sanitarne zaštite), do izgradnje sustava

javne odvodnje i priključenja na isti, za veće objekte (iznad 10 ES) zahtjeva se izgradnja vlastitih uređaja za pročišćavanje uz higijenzaciju otpadnih voda i dispozicijom istih putem upojnih bunara.

Obzirom da je predmetno područje III zona sanitarne zaštite, oborinske otpadne vode sa prometnica gospodarske zone potrebno je prikupiti te pročistiti. Pročišćene oborinske otpadne vode (nakon separatora ulja i masti) potrebno je upustiti u recipijent u obliku upojno infiltracijskog polja (filterski bunar).

KATASTAR VODNOG DOBRA

Na području predmetnog Izmjena i dopuna DPU-a nema evidentiranog javnog vodnog dobra.

S Poštovanjem!



Direktor:

Branko Pejaković, dipl.ing. građ.

Na znanje:

1. MINISTARSTVO POLJOPRIVREDE, UPRAVA VODNOGA GOSPODARSTVA, Ulica grada Vukovara 220, 10000 ZAGREB
2. Službe 24-1, - ovdje
3. Arhiva



društvo s ograničenom odgovornošću

10000 Zagreb, Ljudevita Farkaša Vukotinovića 2

Uprava: mr. sc. Ivan Pavelić – predsjednik; mr. sc. Marija Vekić – član; Ivan Ištok, dipl. ing. šum. – član • Trgovački sud u Zagrebu (MBS 080251008) • MB 3631133 • OIB 69693144506 • Žiro račun broj: 2340009-1100100360 kod Privredne banke Zagreb • Temeljni kapital 1.171.670.000,00 kn, uplaćen u cijelosti • Telefon: 01/4804 111 • Telefax: 01/4804 101 • pp 148, 10002 Zagreb • web: <http://www.hrsume.hr> • e-mail: direkcija@hrsume.hr
Uprava šuma podružnica Split, Kralja Zvonimira 35, Split tel 021 482 744, fax 021 482 946, e-mail: usspl@hrsume.hr

Ur. broj: ST-06-13-SS-645/04

Split, 02. 05. 2013.

Zadarska županija ✓
Grad Zadar
Upravni odjel za graditeljstvo i zaštitu okoliša
Narodni trg 1
23 000 Zadar

PREDMET: Zahtjev za izradu izmjena i dopuna Detaljnog plana uređenja područja Žmirići u Zadru
-očitovanje, dostavlja se

Temeljem dopisa Upravnog odjela za graditeljstvo i zaštitu okoliša Grada Zadra (Klasa: 350-01/12-01/97, Ur. broj: 2198/01-3/1-13-9 od 25. veljače 2013. godine), o Zahtjevu za izradu izmjena i dopuna Detaljnog plana uređenja područja Žmirići u Zadru , očitujemo se kako slijedi:

Zona obuhvata detaljnog plana uređenja sa pripadajućom infrastrukturu obuhvaća dijelove čestica zemljišta koje se nalaze na popisu šuma i šumskih zemljišta za G. J. „Nin-Kožino „.

Navedeni plan na dijelovima šumskog zemljišta predviđa izgradnju infrastrukture, odnosno proširenje cesta te na jednom dijelu uređenje zelenog pojasa, u obuhvatu su slijedeće čestice:

- k. č. 782/102 i 782/103 obje k. o. Bokanjac. Navedene čestice zemljišta nalaze se u sklopu odjela 72a - uređajni razred kultura alepskog bora.
- k. č. 766/24, 766/39, 766/45, 766/362, 766/363, 766/364, 766/374, 766/375, 766/376 i 1873/1 sve k. o. Diklo. Navedene čestice nalaze se u sklopu odjela:
 - 71a i 71b - uređajni razred kultura alepskog bora
 - 71c – uređajni razred makija
 - 74a – neobraslo proizvodno šumsko zemljište (rijetko se javljaju stabla alepskog bora)

Programom gospodarenja, u odjelima 71a, 71b i 72a propisana je doznaka stabala, u odjelu 71b i prorjeđivanje, dok u odjelima 71c i 74a nema propisa.

Mišljenja smo, gdje god okolnosti dopuštaju, planirati zahvate izvan visoke šume kako ne bi došlo do njezinog uništavanja i/ili degradacije, odnosno da se isto svede na minimum.

S poštovanjem,

Rukovoditelj Odjela za ekologiju

Irena Šipušić, dipl. ing. šum.

Voditelj UŠP Split

Mr. sc. Zoran Đurđević, dipl. ing. šum.

Na znanje:

1. Šumarija Zadar

VODOVOD d.o.o.

ZADAR, Špire Brusine 17 • Tel: centrala 023 282 900 • Fax: 023 282 909 • www.vodovod-zadar.hr • vodovod1@vodovod-zadar.hr •
Broj žiro računa : 2485003-1100200037 • Porezni (matični) broj: 3410153 • OIB: 89406825003 • Upisano u registru Trgovačkog suda u
Zadru: MBS 06008364, Tt 09/932-2 • Temeljni kapital: 159.483.800,00 kn • Uprava društva: Tomislav Mątek

Broj : 80/1 - VM

Zadar, 04.03.2013.

GRAD ZADAR

**upravni odjel za graditeljstvo
i zaštitu okoliša**

Predmet : Izmjene i dopune DPU područja ŽMIRIĆI

ZAHTJEVI i smjernice

Na temelju vašeg zahtjeva klasa 350-01/12-01/97, ur. broj 2198/01-3/1-13-9, dostavljamo vam naše zahtjeve i smjernice za izradu predmetnog plana.

POSEBNI UVJETI ZA IZRADU DPU

U načelu smo suglasni s predloženom dispozicijom vodovodne mreže. Predloženi tekst, uključujući i proračun potrošnje s hidrauličkim proračunom, preuzet iz dosadašnjeg plana se mora prilagoditi promjenama planskih sadržaja i promjenama dispozicije vodovodne mreže, kao i sjedećim uobičajenim uvjetima za izradu DPU.

UOBIČAJENI UVJETI ZA IZRADU DPU

DPU mora sadržavati proračun potrošnje svih planskih sadržaja u vidu maksimalnog dnevnog i maksimalnog satnog protoka kao i hidraulički proračun vodovodne mreže.

Nova vodovodna mreža se mora planirati od cijevi iz nodularnog lijeva (duktilnih) za profile jednake ili veće od NO 80 mm, a za manje profile od pocinčanih čeličnih cijevi, uz napomenu da vanjska izolacija i jednih i drugih mora odgovarati uvjetima u tlu u koje se postavljaju. Planom se mora propisati da za potrebe projektiranja vodovoda projektanti moraju naručiti (provesti) ispitivanje agresivnosti tla te na temelju pripadnog elaborata odrediti vanjsku izolaciju cijevi.

U slučaju paralelnog vođenja vodovoda s drugim instalacijama planer se mora pridržavati pravila da se vodovod i elektroenergetski kabeli moraju predvidjeti na suprotnim stranama kolnika. Inače, minimalni svjetli razmak vodovoda u horizontalnoj projekciji mora iznositi:

- od kanalizacije najmanje 3.0 m ,
- od visokonaponskog kabela najmanje 1.5 m ,
- od niskonaponskog kabela najmanje 1.0 m ,
- od TK voda najmanje 1.0 m ,

- od plinovoda najmanje 1.0 m.

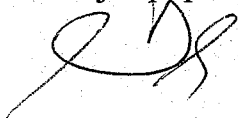
Vodovod se obvezatno planira više od kanalizacije, a samo iznimno i kad nije moguće drugačije, i to uz posebno tehničko-projektno rješenje zaštite vodovoda, može se dopustiti odstupanje od tog pravila kao i smanjenje razmaka u slučaju paralelnog vođenja. Cjevovode treba planirati u nogostupu ili zelenom pojasu dalje od drveća i njihovog korijenja, a u kolniku se smiju planirati samo kod prelaska s jedne na drugu stranu prometnice. Iznimno, i to samo u slučaju manje važnih (sporednih) prometnica u naselju, dozvoljava se planiranje cjevovoda u kolniku kad su uvjeti takvi da ne postoji raspoloživi prostor u nogostupu ili zelenom pojasu. U korištenju nogostupa ili zelenog pojasa planer vodovodu treba dati prednost u odnosu na druge instalacije jer u slučaju kvara jedino kod vodovoda, ako je smješten u kolniku, nastaje iznenadni faktor oštećenja asfalta, ugrožavanja prometa i opasnosti (izdizanje kolnika, voda na kolniku s mogućnosti poledice, ulegnuće kolnika i sl.), a čest je slučaj otežanog pristupa za popravak vodovoda i izvođenje kućnih priključaka kad su u pitanju elektro ili TK kabeli koji su redovito plići tako da se u slučaju otkopavanja vodovoda događaju i oštećenja podzemnih kablova pri čemu postoji i opasnost od napona. Vodovodna mreža u načelu ne smije prolaziti parkiralištem, a izričito je to zabranjeno ako na takvim mjestima postoji mogućnost izvođenja vodovodnih priključaka. To znači da poklopci vodomjernih okana i kape uličnih ventila na početku priključnih vodova ne smiju biti na parkiralištu, tj. moraju biti na dostupnom mjestu (izvan kolnika, na pješačkoj ili zelenoj površini).

U poprečnim profilima prometnica i okoliša treba ucrtati razmještaj svih podzemnih instalacija i ostalih uplivnih sadržaja s precizno određenim dimenzijama svake instalacije (i zaštitnih cijevi TK ili energetske kablova).

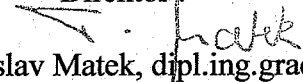
U planu treba navesti da je svaki projektant pojedine građevine dužan od *Vodovoda d.o.o. Zadar* zatražiti početne podatke i posebne tehničke uvjete za projektiranje vodovodnih instalacija.

Planom također treba propisati da za svaki dio javne ulične vodovodne mreže koji bi se samostalno realizirao treba izraditi projekt kojeg projektant (ili investitor), u vidu radne verzije ili gotovog projekta, mora dostaviti *Vodovodu d.o.o. Zadar* na pregled i suglasnost prije podnošenja zahtjeva za potvrdom glavnog projekta te da su projektanti (projektant) vodoopskrbnih građevina, dužni od *Vodovoda d.o.o. Zadar* zatražiti početne (podatke) i specifične tehničke uvjete za projektiranje.

Razvojno pripremni odjel :



Direktor :


Tomislav Matek, dipl.ing.građ.

RUDI R



REPUBLIKA HRVATSKA
MINISTARSTVO KULTURE

Uprava za zaštitu kulturne baštine
Konzervatorski odjel u Zadru
Ilije Smiljanića 3, 23 000 Zadar

Klasa: 612-08/13-10/0090
Urbroj: 532-04-14/7-13-02
Zadar, 5. ožujka, 2013. godine

Predmet: smjernice za izradu Izmjena i dopuna Detaljnog plana uređenja područja Žmirići u Zadru

Veza: zahtjev Upravnog odjela za graditeljstvo i zaštitu okoliša, Grada Zadra, klasa UP/I-350-01/12-01/97 urbroj: 2198/01-3/1-13-9 od 25. veljače, 2013. godine, zaprimljen u ovom Odjelu 1. ožujka, 2013. godine


Na temelju članka 56. Zakona o zaštiti i očuvanju kulturnih dobara ("Narodne novine" br. 69/99, 151/03, 157/03, 87/09, 88/10, 61/11, 25/12, 136/12), a povodom zahtjeva Upravnog odjela za graditeljstvo i zaštitu okoliša, Grada Zadra daju se smjernice za izradu Izmjena i dopuna Detaljnog plana uređenja područja Žmirići u Zadru, kako slijedi:

Utvrđeno je da se u predmetnoj zoni nalazi veći broj suhozida koji su dio nekadašnje rimske centurijacije (katastra), te ih je zbog toga potrebno dokumentirati, obnavljati i čuvati. Na k. č. 1884/10-1884/6, 1884/8, 1883/5-1883/8 i 1881/3 sve k. o. Diklo i k. č. 782/404 k. o. Bokanjac nalaze se kamene gomile (5 gomila). Sve kamene gomile koje se planira ukloniti potrebno je arheološki istražiti obzirom na mogućnost da se radi o tumulima odnosno grobnicama. Sve troškove arheoloških istraživanja dužan je osigurati investitor. Prije početka arheoloških istraživanja potrebno je ishoditi Rješenje o prethodnom odobrenju za izvođenje arheoloških radova od ovog Odjela. Rješenje je dužan ishoditi arheolog ili ustanova koja će provoditi arheološki nadzor ili istraživanje.

Za ostatak zone potrebno je pridržavati se odredaba članka 45. u svezi s člankom 6. stavkom 1. točka 9. Zakona o zaštiti i očuvanju kulturnih dobara ("Narodne novine" br. 69/99, 151/03, 157/03, 88/10, 61/11, 25/12, 136/12), kako slijedi:

Ako se pri izvođenju građevinskih ili bilo kojih drugih radova koji se obavljaju na površini ili ispod površine tla, na kopnu, u vodi ili moru naiđe na arheološko nalazište ili nalaze, osoba koja izvodi radove dužna je prekinuti radove i o nalazu bez odgađanja obavijestiti ovaj Odjel.

Sastavio:
Ivan Matković, dipl. arh., prof. pov.



Dostaviti:

- 1. Grad Zadar, Upravni odjel za graditeljstvo i zaštitu okoliša, Narodni trg 1, 23000 Zadar
- 2. Pismohrana

REPUBLIKA HRVATSKA
ZADARSKA ŽUPANIJA
GRAD ZADAR

Upravni odjel za graditeljstvo i zaštitu okoliša
Narodni trg 1
23000 Zadar

Broj: 1-192/1-2013.
Split, 06. ožujka 2013. godine


Predmet: Izrada i dopuna Detaljnog plana uređenja područja „Žmirići“ u Zadru

Poštovani,

OT – Optima Telekom d.d. u zoni zahvata za svoje telekomunikacijske kapacitete planira koristiti postojeću DTK ili T-Com kapacitete.

DIREKTOR REGIJE JUG


Zeljko Males dipl. inž. el.

 Optima Telekom d.d.
Podružnica Split



Zagreb, 20.3.2013.god.

ZADARSKA ŽUPANIJA
GRAD ZADAR

Prilomjeno:	25.03.2013
Klasifikacijska oznaka	Org. št.
Uredžbeni broj	Prilog

REPUBLIKA HRVATSKA
ZADARSKA ŽUPANIJA
Grad Zadar
Upravni odjel za graditeljstvo i okoliš

Narodni Trg 1
23 000 Zadar

PREDMET: Zahtjev za izradu izmjena i dopuna detaljnog plana uređenja područja Žmirići u Zadru

Poštovani,

primili smo Vaš dopis vezan za položaj infrastrukture uzoni zahvata izmjena i dopuna detaljnog plana uređenja područja Žmirići u Zadru.

Ovim putem izjavljujemo da u zoni zahvata nemamo položenu svoju infrastrukturu.

S poštovanjem,


Josip Leventić

B.net
HRVATSKA d.o.o. 1



REPUBLIKA HRVATSKA
ZADARSKA ŽUPANIJA



GRAD ZADAR
Upravni odjel za graditeljstvo
i zaštitu okoliša

Klasa: 350-01/12-01/97
Urbroj: 2198/01-3/1-13-9
Zadar, 25. veljače 2013.

Predmet: Zahtjev za izradu Izmjena i dopuna Detaljnog plana uređenja područja Žmirići u Zadru , (u daljnjem tekstu:Plan),

- poziv -

Temeljem čl. 79. Zakona o prostornom uređenju i gradnji ("Narodne novine", broj 76/07, 38/09, 55/11, 90/11, 50/12 i 55/12), Upravni odjel za graditeljstvo i zaštitu okoliša Grada Zadra dostavlja Odluku o izradi Plana ("Glasnik Grada Zadra", br. 16/12), da u roku od najviše **osam dana** dostavite zahtjeve (podatke, planske smjernice i propisane dokumente) za izradu ovog Plana, a sve prema nacrtu prijedloga Plana kojeg dostavljamo u pravitku na CD-u.

Ukoliko traženo ne dostavite u navedenom roku, smatrati će se da ih nemate. U tom slučaju moraju se u izradi i donošenju Plana poštivati uvjeti, koje za sadržaj Plana određuju odgovarajući važeći propisi i dokumenti.

Tijela i osobe, niže navedeni, određeni posebnim propisima moraju u zahtjevima iz prethodnog stavka odrediti važeće propise i njihove odredbe te druge stručne i ostale dokumente, na kojima temelje svoje zahtjeve u obuhvatu ovog Plana. Ako to tijela i osobe ne učine, Grad Zadar kao nositelj izrade takve zahtjeve nije dužan poštivati, ali je to dužan posebno obrazložiti.

Tijela i osobe, niže navedeni, ne mogu u zahtjevima za ovaj provedbeni dokument prostornog uređenja postavljati uvjete, kojima bi se mijenjale smjernice za strateški dokument prostornog uređenja.

Tijela i osobe, niže navedeni, određeni posebnim propisima su dužni Gradu Zadru kao nositelju izrade na njegov zahtjev dostaviti bez naknade raspoložive podatke i drugu dokumentaciju iz njihovog djelokruga, koji su potrebni za izradu ovog Plana.

S poštovanjem



Dostaviti:

1. ZADARSKA ŽUPANIJA, Zavod za prostorno uređenje, Braće Vranjanina 11, Zadar,
2. HEP dd-Elektra Zadar, Kralja Dmitra Zvonimira 8,
3. Odvodnja doo Zadar, Hrvatskog sabora bb,
4. Vodovod doo Zadar, Špire Brusine 17,
5. NASADI d.o.o. Zadar, Perivoj Vladimira Nazora 1,
6. Uprava za zaštitu kulturne baštine, Konzervatorski odjel u Zadru, I. Smiljanića 3,
7. GRAD ZADAR, Upravni odjel za komunalne djelatnosti, Narodni trg 1,
8. MUP PU Zadarska, Odjel zaštite od požara i civilne zaštite, Andrije Hebranga bb, Zadar,
9. MUP PU Zadarska, Odjel prometa Zadar, Andrije Hebranga bb, Zadar,
10. Hrvatske ceste doo, Ispostava Zadar, Stube Narodnog lista bb, Zadar,
11. HAKOM- Hrvatska agencija za poštu i elektroničke komunikacije, Jurišićeva 13, Zagreb,
12. B. NET HRVATSKA d.o.o., Vrtni put 1, 10000 Zagreb,
13. HRVATSKI TELEKOM d.d., Regija 2, Vinkovačka 19, 21000 Split,
14. METRONET TELEKOMUNIKACIJE d.d., Ulica grada Vukovara 269 d, 10000 Zagreb,
15. OT-OPTIMA TELEKOM d.d., Regija jug, Trg Hrvatske bratske zajednice 8/II, 21000 Split.
16. EVN Croatia plin d.o.o., Garićgradska 18, Zagreb,
17. MINISTARSTVO POLJOPRIVREDE, Ul. grada Vukovara 220, Zagreb,
18. Hrvatske vode VGO Split, Vukovarska 35, Split,
19. Hrvatske šume, Uprava šuma podružnica Split, Kralja Zvonimira 35. Split.



REPUBLIKA HRVATSKA
ZADARSKA ŽUPANIJA



GRAD ZADAR
Upravni odjel za graditeljstvo
i zaštitu okoliša

Klasa: 350-01/12-01/97
Urbroj: 2198/01-3/1-13-8
Zadar, 25. veljače 2013.

**Ministarstvo graditeljstva i prostornog uređenja,
Urbanistička inspekcija**

10 000 ZAGREB, Vinogradska 25

Predmet: Odluka o izradi Izmjena i dopuna Detaljnog plana uređenja područja Žmirići u Zadru
- dostavlja se -

Temeljem čl. 79. Zakona o prostornom uređenju i gradnji ("Narodne novine", broj 76/07, 38/09, 55/11, 90/11, 50/12 i 55/12), Upravni odjel za graditeljstvo i zaštitu okoliša Grada Zadra dostavlja u privitku Odluku o izradi Izmjena i dopuna Detaljnog plana uređenja područja Žmirići u Zadru ("Glasnik Grada Zadra", br. 16/12).

S poštovanjem

PROČELNIK

Matko Segarić, dipl. inž. građ.



U privitku: kao u tekstu.

- EVN Croatia plin d.o.o., Garićgradska 18, Zagreb,
- MINISTARSTVO POLJOPRIVREDE, Ul. grada Vukovara 220, Zagreb,
- Hrvatske vode VGO Split, Vukovarska 35, Split,
- Hrvatske šume, Uprava šuma podružnica Split, Kralja Zvonimira 35. Split.

Tijela i osobe iz stavka 1. ovog članka dužna su u roku od najviše 30 dana od dana primitka ove Odluke dostaviti Gradu Zadru svoje zahtjeve (podatke, planske smjernice i propisane dokumente) za izradu Plana, a ako ih ta tijela i osobe ne dostave u tom roku, smatrat će se da ih nemaju.

IX ROK ZA IZRADU PLANA

Članak 10.

Za izradu ovog Plana određuju se sljedeći rokovi:

- dostava zahtjeva za izradu Plana od strane tijela i osoba određenih posebnim propisima- u roku od najviše 30 dana,
- izrada Nacrta prijedloga Plana za potrebe prethodne rasprave- u roku od najviše 60 dana po isteku roka za dostavu zahtjeva,
- izrada Prijedloga Plana za potrebe javne rasprave- u roku od najviše 60 dana od prihvaćanja izvješća o prethodnoj raspravi,
- javni uvid u Prijedlog Plana- u trajanju od najviše 30 dana,
- izrada Izvješća o javnoj raspravi- u roku od najviše 30 dana od proteka roka za davanje pisanih prijedloga i primjedbi,
- izrada Nacrta konačnog prijedloga Plana- u roku od najviše 15 dana od prihvaćanja izvješća o javnoj raspravi,
- dostava mišljenja tijela i osoba određenih posebnim propisima- u roku od najviše 30 dana,
- izrada Konačnog prijedloga Plana- u roku od najviše 30 dana od isteka roka za dobivanje mišljenja tijela i osoba određenih posebnim propisima.

X ZABRANA I VRIJEME TRAJANJA ZABRANE IZDAVANJA AKATA KOJIMA SE ODOBRAVAJU ZAHVATI U PROSTORU, ODNOSNO GRAĐENJE TIJEKOM IZRADI I DONOŠENJA PLANA

Članak 11.

Utvrđuje se zabrana izdavanja akata kojima se odobravaju zahvati u prostoru u trajanju od dvije godine ili do donošenja plana.

XI IZVORI FINANCIRANJA IZRADI PLANA

Članak 12.

Sve troškove vezane za izradu Plana (katastarsko-topografska karta, izrada samog plana) snosit će GORTAN-ZADAR d.o.o., Andrije Hebranga 3, Zadar.

XII ZAVRŠNE ODREDBE

Članak 13.

Jedan primjerak ove Odluke dostavlja se Ministarstvu graditeljstva i prostornog uređenja, Upravi za inspekcijske poslove - Urbanističkoj inspekciji.

Članak 14.

Ova Odluka stupa na snagu osmog dana od dana objave u „Glasniku Grada Zadra“.

Klasa: 350-01/12-01/98

Ur.broj: 2198/01-2/1-12-6

Zadar, 19. studenoga 2012.

GRADSKO VIJEĆE GRADA ZADRA

PREDSJEDNIK

Živko Kolega, dr.med.v.r.

Temeljem članka 78., stavak 1. Zakona o prostornom uređenju i gradnji („Narodne novine“, broj 76/07, 38/09, 55/11,90/11, 50/12 i 55/12) i članka 27. Statuta Grada Zadra („Glasnik Grada Zadra“, broj 9/09 i 28/10), **Gradsko vijeće Grada Zadra na 36. sjednici, održanoj dana 19. studenoga 2012. godine, donosi**

O D L U K U

o izradi

Izmjena i dopuna Detaljnog plana uređenja područja Žmirići u Zadru

Članak 1.

Ovom Odlukom utvrđuje se pristupanje izradi Izmjena i dopuna Detaljnog plana uređenja područja Žmirići u Zadru („Glasnik Grada Zadra“, broj 7/98, 7/00, 1/03) (u daljnjem tekstu: Plan).

I PRAVNA OSNOVA ZA IZRADU I DONOŠENJE IZMJENA I DOPUNA DPU-a**Članak 2.**

Pravna osnova za izradu i donošenje ovog Plana utvrđena je Izmjenama i dopunama Prostornog plana uređenja Grada Zadra („Glasnik Grada Zadra“, broj 4/04, 3/08, 4/08, 10/08 i 16/11).

Izmjene i dopune DPU-a izrađuju se u skladu s odredbama Zakona o prostornom uređenju i gradnji (»Narodne novine« broj 76/07, 38/09, 55/11, 90/11, 50/12 i 55/12) i Pravilnika o sadržaju, mjerilima kartografskih prikaza, obveznim prostornim pokazateljima i standardu elaborata prostornih planova (»Narodne novine« broj 106/98, 39/04, 45/04 - ispravak i 163/04).

II. RAZLOZI ZA IZRADU IZMJENA I DOPUNA DPU-a**Članak 3.**

Izradi Izmjena i dopuna DPU-a pristupiti će se u cilju izrade novog rješenja raskrižja državne ceste D306 (Ulica Hrvatskog sabora) sa Ulicama Matije Gupca i Puta Nina u kojem se predviđa proširenje državne ceste D306 sukladno odredbama Izmjena i dopuna Prostornog plana uređenja Grada Zadra („Glasnik Grada Zadra“, broj 4/04, 3/08, 4/08, 10/08 i 16/11). Te rješavanje i prilagođavanje prometne infrastrukture unutar obuhvata Plana nastale novim rješenjem navedenog raskrižja i proširenja prometnica.

III. OBUHVAT IZMJENA I DOPUNA DPU-a**Članak 4.**

Obuhvat Plana utvrđen je Izmjenama i dopunama Prostornog plana uređenja Grada Zadra („Glasnik Grada Zadra“, broj 4/04, 3/08, 4/08, 10/08 i 16/11), prema grafičkom prilogu broj 6. Provedbeni dokument prostornog uređenja (mjerilo 1: 5 000), oznaka broj 30., te Detaljnim planom uređenja područja Žmirići u Zadru.

IV. OCJENA STANJA U OBUHVATU IZMJENA I DOPUNA DPU-a**Članak 5.**

Prostor obuhvaćen planom predstavlja djelomično izgrađeno i opremljeno građevinsko područje.

V. CILJEVI I PROGRAMSKA POLAZIŠTA IZMJENA I DOPUNA DPU**Članak 6.**

Ciljevi i programska polazišta izmjena i dopuna Plana su:

- izrada novog rješenja raskrižja državne ceste D306 (Ulica Hrvatskog sabora) sa Ulicama Matije Gupca i Puta Nina u kojem se predviđa proširenje državne ceste D306 sukladno odredbama Izmjena i dopuna Prostornog plana uređenja Grada Zadra („Glasnik Grada Zadra“, broj 4/04, 3/08, 4/08, 10/08 i 16/11),
- rješavanje i prilagođavanje prometne infrastrukture unutar obuhvata Plana nastale novim rješenjem navedenog raskrižja i proširenja prometnica.

VI. POPIS POTREBNIH STRUČNIH PODLOGA**Članak 7.**

Za izradu Izmjena i dopuna DPU-a nije planirana izrada posebnih stručnih podloga te će se koristiti postojeći dokument prostornog uređenja - Detaljnog plana uređenja područja Žmirići u Zadru („Glasnik Grada Zadra“, broj 5/03).

U izradi Izmjena i dopuna DPU-a koristit će se sva raspoloživa dokumentacija prostora koju iz područja svog djelokruga osiguravaju tijela i osobe određeni posebnim propisima.

VII. NAČIN PRIBAVLJANJA STRUČNIH RJEŠENJA**Članak 8.**

Stručna rješenja potrebna za izradu Izmjena i dopuna DPU-a izrađuje stručni izrađivač Plana

VIII. VRSTA I NAČIN PRIBAVLJANJA KATASTARSKIH PLANOVA I ODGOVARAJUĆIH POSEBNIH GEODETSKIH PODLOGA**Članak 9.**

Za potrebe izrade Izmjena i dopuna DPU-a koristiti će se postojeće podloge Detaljnog plana uređenja područja Žmirići u Zadru („Glasnik Grada Zadra“, broj 5/03) te odgovarajuće nove geodetske podloge zone izmjene Plana.

Kartografski prikazi Izmjena i dopuna DPU-a bit će u mjerilu 1:1000.

IX. POPIS TIJELA I OSOBA ODREĐENIH POSEBNIM PROPISIMA, KOJA DAJU ZAHTJEVE ZA IZRADU IZMJENA I DOPUNA DPU-a IZ PODRUČJA SVOG DJELOKRUGA TE DRUGIH SUDIONIKA KOJI ĆE SUDJELOVATI U IZRADI IZMJENA I DOPUNA DPU-a**Članak 10.**

Utvrđuje se popis tijela i osoba određenih posebnim propisima koji mogu sudjelovati iz područja svog djelokruga rada u izradi ovog Plana:

- ZADARSKA ŽUPANIJA, Zavod za prostorno uređenje, Braće Vranjanina 11, Zadar,
- HEP dd-Elektra Zadar, Kralja Dmitra Zvonimira 8,
- Odvodnja doo Zadar, Hrvatskog sabora bb,
- Vodovod doo Zadar, Špire Brusine 17,
- NASADI d.o.o. Zadar, Perivoj Vladimira Nazora 1,
- Uprava za zaštitu kulturne baštine, Konzervatorski odjel u Zadru, I. Smiljanića 3,
- GRAD ZADAR, Upravni odjel za komunalne djelatnosti, Narodni trg 1,
- MUP PU Zadarska, Odjel zaštite od požara i civilne zaštite, Andrije Hebranga bb, Zadar,
- MUP PU Zadarska, Odjel prometa Zadar, Andrije Hebranga bb, Zadar,
- Hrvatske ceste doo, Ispostava Zadar, Stube Narodnog lista bb, Zadar,
- HAKOM- Hrvatska agencija za poštu i elektroničke komunikacije, Jurišićeva 13, Zagreb,
- EVN Croatia plin d.o.o., Garićgradska 18, Zagreb,
- MINISTARSTVO POLJOPRIVREDE, Ul. grada Vukovara 220, Zagreb,
- Hrvatske vode VGO Split, Vukovarska 35, Split,
- Hrvatske šume, Uprava šuma podružnica Split, Kralja Zvonimira 35. Split.

Tijela i osobe iz stavka 1. ovog članka dužna su u roku od 15 dana od dana primitka ove Odluke dostaviti Gradu Zadru svoje zahtjeve (podatke, planske smjernice i propisane dokumente) za izradu Izmjena i dopuna DPU-a, a ako ih ta tijela i osobe ne dostave u tom roku, smatrat će se da ih nemaju.

X. ROK ZA IZRADU IZMJENA I DOPUNA DPU-a**Članak 11.**

Za izradu ovog Plana određuju se sljedeći rokovi:

- prijedlog DPU-a za javni uvid izradit će se u roku od 30 dana od isteka roka za dostavu zahtjeva za izradu Plana prema čl. 79. Zakona o prostornom uređenju i gradnji (»Narodne novine« broj 76/07, 38/09, 55/11, 90/11, 50/12 i 55/12).
- nacrt Konačnog prijedloga treba dostaviti u roku od 30 dana od dana dostave primjedbi s javnog uvida.

XI. ZABRANA I VRIJEME TRAJANJA ZABRANE IZDAVANJA AKATA KOJIMA SE ODOBRAVAJU ZAHVATI U PROSTORU, ODNOSNO GRAĐENJE TIJEKOM IZRADE I DONOŠENJA IZMJENA I DOPUNA DPU-a**Članak 12.**

U vrijeme izrade Izmjena i dopuna DPU-a nema zabrane izdavanja akata kojima se odobravaju zahvati u prostoru, odnosno građenja prema važećoj prostorno planskoj dokumentaciji.

XII. IZVORI FINANCIRANJA IZRADE IZMJENA I DOPUNA DPU-a**Članak 13.**

Sve troškove vezane za izradu Plana snosit će Hrvatske ceste d.o.o.

XIII. ZAVRŠNE ODREDBE

Članak 14.

Jedan primjerak ove Odluke dostavlja se Ministarstvu graditeljstva i prostornog uređenja, Upravi za inspekcijske poslove - Urbanističkoj inspekciji.

Članak 15.

Ova Odluka stupa na snagu osmog dana od dana objave u „Glasniku Grada Zadra“.

Klasa: 350-01/12-01/97

Ur.broj: 2198/01-2/1-12-6

Zadar, 19. studenoga 2012.

GRADSKO VIJEĆE GRADA ZADRA

PREDSJEDNIK

Živko Kolega, dr.med.v.r.

Temeljem članka 100., stavak 7. Zakona o prostornom uređenju i gradnji („Narodne novine“, broj 76/07, 38/09, 55/11, 90/11, 50/12 i 55/12) i članka 27. Statuta Grada Zadra („Glasnik Grada Zadra“, broj 9/09 i 28/10), i Odluke o izradi Izmjena i dopuna Urbanističkog plana uređenja gospodarske zone Crno u Zadru („Glasnik Grada Zadra“, broj 4/12), **Gradsko vijeće Grada Zadra na 36. sjednici, održanoj dana 19. studenoga 2012. godine, donosi**

ODLUKU

**o donošenju Izmjena i dopuna Urbanističkog plana uređenja
gospodarske zone Crno u Zadru**

A. OPĆE ODREDBE

Članak 1.

Ovom Odlukom donose se Izmjene i dopune Urbanističkog plana uređenja gospodarske zone Crno u Zadru (u daljnjem tekstu: UPU Gospodarske zone Crno), objavljen u „Glasniku Grada Zadra“ broj 09/08.

Članak 2.**Izmjene i dopune DPU-a odnose se na:**

- usklađenje plana sa Idejnim rješenjem „Odvodnja sanitarnih, tehnoloških i oborinskih voda gospodarskih zona na dijelu slivnog područja Bokanjačkog blata“ (broj projekta 3520-001-10), izrađenim od strane Instituta IGH d.d. Zagreb u kojem je definirana konačna koncepcija odvodnje svih otpadnih voda na području gospodarske zone Crno, a koja je uvjetovana u članku 52. Odluke o donošenju UPU Gospodarske zone Crno u Zadru („Glasnik Grada Zadra“, broj 09/08), te usklađenje UPU-a sa Izmjenama i dopunama prostornog plana uređenja Grada Zadra. Posebno je značajno usklađenje s člankom 91. Izmjena i dopuna PPUGZ kojim se utvrđuju opći uvjeti za izgradnju i uređenje gospodarske zone Crno;
- prilagodbu planiranog infrastrukturnog sustava gore navedenom Idejnom rješenju, pa su tako predviđeni novi pojasevi komunalne infrastrukturne mreže u koridorima prometnica, a samim tim izmijenjeni su i profili planiranih prometnica kako bi se omogućilo funkcionalnije postavljanje vodova komunalne infrastrukturne mreže;
- izmjenu namjene javne zelene površine u centralnom dijelu zone, koja postaje površina gospodarske namjene - poslovna, a cesta između dvije kazete, do sada različite namjene, se ukida. Isto tako, namjena je izmijenjena dvjema površinama na kojima će se smjestiti infrastrukturni objekti odvodnje oborinske otpadne vode;
- manje korekcije plana sukladno važećoj zakonskoj i podzakonskoj regulativi.

Članak 3.

Izmjene i dopune ovog Plana sastoje se od tekstualnog i grafičkog dijela.

Izmjene i dopune tekstualnog dijela sastoje se od ove Odluke i od elaborata pod nazivom „Urbanistički plan uređenja gospodarske zone Crno u Zadru - Izmjene i dopune“, a grafički dio izmjena i dopuna Plana sastoji se od kartografskih prikaza u mjerilu 1:2000 s nazivima:

0. Postojeće stanje

1. Korištenje i namjena površina

Temeljem članka 78., stavak 1. Zakona o prostornom uređenju i gradnji („Narodne novine“, broj 76/07, 38/09, 55/11, 90/11, 50/12 i 55/12) i članka 27. Statuta Grada Zadra („Glasnik Grada Zadra“, broj 9/09 i 28/10), **Gradsko vijeće Grada Zadra na 36. sjednici, održanoj dana 19. studenoga 2012. godine, donosi**

ODLUKU
o izradi
Izmjena i dopuna Detaljnog plana uređenja područja Žmirići u Zadru

Članak 1.

Ovom Odlukom utvrđuje se pristupanje izradi Izmjena i dopuna Detaljnog plana uređenja područja Žmirići u Zadru („Glasnik Grada Zadra“, broj 7/98, 7/00, 1/03) (u daljnjem tekstu: Plan).

I PRAVNA OSNOVA ZA IZRADU I DONOŠENJE IZMJENA I DOPUNA DPU-a

Članak 2.

Pravna osnova za izradu i donošenje ovog Plana utvrđena je Izmjenama i dopunama Prostornog plana uređenja Grada Zadra („Glasnik Grada Zadra“, broj 4/04, 3/08, 4/08, 10/08 i 16/11).

Izmjene i dopune DPU-a izrađuju se u skladu s odredbama Zakona o prostornom uređenju i gradnji (»Narodne novine« broj 76/07, 38/09, 55/11, 90/11, 50/12 i 55/12) i Pravilnika o sadržaju, mjerilima kartografskih prikaza, obveznim prostornim pokazateljima i standardu elaborata prostornih planova (»Narodne novine« broj 106/98, 39/04, 45/04 - ispravak i 163/04).

II. RAZLOZI ZA IZRADU IZMJENA I DOPUNA DPU-a

Članak 3.

Izradi Izmjena i dopuna DPU-a pristupiti će se u cilju izrade novog rješenja raskrižja državne ceste D306 (Ulica Hrvatskog sabora) sa Ulicama Matije Gupca i Puta Nina u kojem se predviđa proširenje državne ceste D306 sukladno odredbama Izmjena i dopuna Prostornog plana uređenja Grada Zadra („Glasnik Grada Zadra“, broj 4/04, 3/08, 4/08, 10/08 i 16/11). Te rješavanje i prilagođavanje prometne infrastrukture unutar obuhvata Plana nastale novim rješenjem navedenog raskrižja i proširenja prometnica.

III. OBUHVAT IZMJENA I DOPUNA DPU-a

Članak 4.

Obuhvat Plana utvrđen je Izmjenama i dopunama Prostornog plana uređenja Grada Zadra („Glasnik Grada Zadra“, broj 4/04, 3/08, 4/08, 10/08 i 16/11), prema grafičkom prilogu broj 6. Provedbeni dokument prostornog uređenja (mjerilo 1: 5 000), oznaka broj 30., te Detaljnim planom uređenja područja Žmirići u Zadru.

IV. OCJENA STANJA U OBUHVATU IZMJENA I DOPUNA DPU-a

Članak 5.

Prostor obuhvaćen planom predstavlja djelomično izgrađeno i opremljeno građevinsko područje.

V. CILJEVI I PROGRAMSKA POLAZIŠTA IZMJENA I DOPUNA DPU

Članak 6.

Ciljevi i programska polazišta izmjena i dopuna Plana su:

- izrada novog rješenja raskrižja državne ceste D306 (Ulica Hrvatskog sabora) sa Ulicama Matije Gupca i Puta Nina u kojem se predviđa proširenje državne ceste D306 sukladno odredbama

Izmjena i dopuna Prostornog plana uređenja Grada Zadra („Glasnik Grada Zadra“, broj 4/04, 3/08, 4/08, 10/08 i 16/11),

- rješavanje i prilagođavanje prometne infrastrukture unutar obuhvata Plana nastale novim rješenjem navedenog raskrižja i proširenja prometnica.

VI. POPIS POTREBNIH STRUČNIH PODLOGA

Članak 7.

Za izradu Izmjena i dopuna DPU-a nije planirana izrada posebnih stručnih podloga te će se koristiti postojeći dokument prostornog uređenja - Detaljnog plana uređenja područja Žmirići u Zadru („Glasnik Grada Zadra“, broj 5/03).

U izradi Izmjena i dopuna DPU-a koristit će se sva raspoloživa dokumentacija prostora koju iz područja svog djelokruga osiguravaju tijela i osobe određeni posebnim propisima.

VII. NAČIN PRIBAVLJANJA STRUČNIH RJEŠENJA

Članak 8.

Stručna rješenja potrebna za izradu Izmjena i dopuna DPU-a izrađuje stručni izrađivač Plana

VIII. VRSTA I NAČIN PRIBAVLJANJA KATASTARSKIH PLANOVA I ODGOVARAJUĆIH POSEBNIH GEODETSKIH PODLOGA

Članak 9.

Za potrebe izrade Izmjena i dopuna DPU-a koristiti će se postojeće podloge Detaljnog plana uređenja područja Žmirići u Zadru („Glasnik Grada Zadra“, broj 5/03) te odgovarajuće nove geodetske podloge zone izmjene Plana.

Kartografski prikazi Izmjena i dopuna DPU-a bit će u mjerilu 1:1000.

IX. POPIS TIJELA I OSOBA ODREĐENIH POSEBNIM PROPISIMA, KOJA DAJU ZAHTJEVE ZA IZRADU IZMJENA I DOPUNA DPU-a IZ PODRUČJA SVOG DJELOKRUGA TE DRUGIH SUDIONIKA KOJI ĆE SUDJELOVATI U IZRADI IZMJENA I DOPUNA DPU-a

Članak 10.

Utvrđuje se popis tijela i osoba određenih posebnim propisima koji mogu sudjelovati iz područja svog djelokruga rada u izradi ovog Plana:

- ZADARSKA ŽUPANIJA, Zavod za prostorno uređenje, Braće Vranjanina 11, Zadar,
- HEP dd-Elektra Zadar, Kralja Dmitra Zvonimira 8,
- Odvodnja doo Zadar, Hrvatskog sabora bb,
- Vodovod doo Zadar, Špire Brusine 17,
- NASADI d.o.o. Zadar, Perivoj Vladimira Nazora 1,
- Uprava za zaštitu kulturne baštine, Konzervatorski odjel u Zadru, I. Smiljanića 3,
- GRAD ZADAR, Upravni odjel za komunalne djelatnosti, Narodni trg 1,
- MUP PU Zadarska, Odjel zaštite od požara i civilne zaštite, Andrije Hebranga bb, Zadar,
- MUP PU Zadarska, Odjel prometa Zadar, Andrije Hebranga bb, Zadar,
- Hrvatske ceste doo, Ispostava Zadar, Stube Narodnog lista bb, Zadar,
- HAKOM- Hrvatska agencija za poštu i elektroničke komunikacije, Jurišićeva 13, Zagreb,
- EVN Croatia plin d.o.o., Garićgradska 18, Zagreb,
- MINISTARSTVO POLJOPRIVREDE, Ul. grada Vukovara 220, Zagreb,
- Hrvatske vode VGO Split, Vukovarska 35, Split,
- Hrvatske šume, Uprava šuma podružnica Split, Kralja Zvonimira 35. Split.

Tijela i osobe iz stavka 1. ovog članka dužna su u roku od 15 dana od dana primitka ove Odluke dostaviti Gradu Zadru svoje zahtjeve (podatke, planske smjernice i propisane dokumente) za izradu Izmjena i dopuna DPU-a, a ako ih ta tijela i osobe ne dostave u tom roku, smatrat će se da ih nemaju.

X. ROK ZA IZRADU IZMJENA I DOPUNA DPU-a

Članak 11.

Za izradu ovog Plana određuju se sljedeći rokovi:

- prijedlog DPU-a za javni uvid izradit će se u roku od 30 dana od isteka roka za dostavu zahtjeva za izradu Plana prema čl. 79. Zakona o prostornom uređenju i gradnji («Narodne novine» broj 76/07, 38/09, 55/11, 90/11, 50/12 i 55/12).
- nacrt Konačnog prijedloga treba dostaviti u roku od 30 dana od dana dostave primjedbi s javnog uvida.

XI. ZABRANA I VRIJEME TRAJANJA ZABRANE IZDAVANJA AKATA KOJIMA SE ODOBRAVAJU ZAHVATI U PROSTORU, ODNOSNO GRAĐENJE TIJEKOM IZRADU I DONOŠENJA IZMJENA I DOPUNA DPU-a

Članak 12.

U vrijeme izrade Izmjena i dopuna DPU-a nema zabrane izdavanja akata kojima se odobravaju zahvati u prostoru, odnosno građenja prema važećoj prostorno planskoj dokumentaciji.

XII. IZVORI FINANCIRANJA IZRADU IZMJENA I DOPUNA DPU-a

Članak 13.

Sve troškove vezane za izradu Plana snosit će Hrvatske ceste d.o.o.

XIII. ZAVRŠNE ODREDBE

Članak 14.

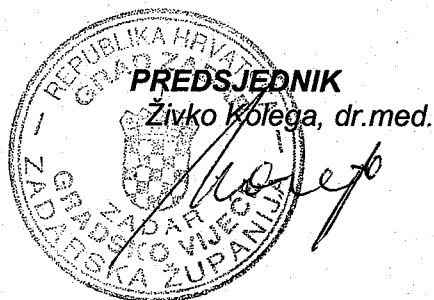
Jedan primjerak ove Odluke dostavlja se Ministarstvu graditeljstva i prostornog uređenja, Upravi za inspekcijske poslove - Urbanističkoj inspekciji.

Članak 15.

Ova Odluka stupa na snagu osmog dana od dana objave u „Glasniku Grada Zadra“.

Klasa: 350-01/12-01/97
Ur.broj: 2198/01-2/1-12-6
Zadar, 19. studenoga 2012.

GRADSKO VIJEĆE GRADA ZADRA



D & Z doo

projektiranje
graditeljstvo
vanjska trgovina
Jerolima Vidulića 7
23000 Zadar
E-mail: svetko@d-and-z.hr
tel 023 220 860,
023/220 976
fax 023 220 861
OIB: 13899490518



ZD00027590

ZADARSKA ŽUPANIJA
GRAD ZADAR

Primljeno:	10.10.2012.		
Klasifikacijska oznaka	Org. jed.		
350-01/12-01/97	3		
Uredžbeni broj	Prilog	Vrijed.	
B7P-12-1			



GRAD ZADAR
Narodni trg 1
23000 ZADAR
GRADSKO POGLAVARSTVO
UPRAVNI ODJEL ZA GRADITELJSTVO
I ZAŠTITU OKOLIŠA

Predmet: Izrada izmjena DPU područja Žmirići u Zadru plan br.30 poslovna zona K2(pretežno trgovačka)

Molimo gornji naslov da donese Odluku o izradi izmjena DPU područja Žmirići u Zadru plan br.30 poslovna zona K2(pretežno trgovačka) prema PPUG Zadar.

Obrazloženje:

U postupku ishoda lokacijske dozvole za rekonstrukciju raskrižja državne ceste D306(Ulica Hrvatskog sabora) sa Ulicama Matije Gupca i Put Nina u Zadru Klasa:UP/I-350-05/12-01/160, Ur. Br.:531-05-1-12-2 KM a sve po punomoći „Hrvatskih cesta d.o.o.“ Broj: 300/2012-70-2/ŽM od 20. 01. 2012. g. utvrđena je potreba za izmjenom DPU područja Žmirići u Zadru plan br.30 poslovna zona K2(pretežno trgovačka).

Zadar, 09. listopada 2012.

direktor
Davor Uglešić
dipl.ing.građ.

Projekat: D & Z doo
vanjski trgovinski savjetnik
ZADAR

D & Z doo

projektiranje
graditeljstvo
vanjska trgovina
Jerolima Vidulića 7
23000 Zadar
E-mail: dz-zadar@zd.t-com.hr
tel 023 220 860
fax 023 220 861

ZADARSKA ŽUPANIJA
GRAD ZADAR

Primljeno: 31. 10. 2012	
Klasifikacijska oznaka	Org. jed. 3
Urudžbeni broj	Prilog 7 Vrijed.



naš znak: 227-31-10/12

GRAD ZADAR

Upravni odjel za graditeljstvo i
zaštitu okoliša
Narodni trg 1
23000 Zadar

Predmet: Izrada izmjena DPU područja Žmirići u Zadru plan br. 30 poslovna zona K2 (pretežno trgovačka)
- dopuna obrazloženja

Obrazloženje:

Novim rješenjem raskrižja državne ceste D306 (Ulica Hrvatskog sabora) sa Ulicama Matije Gupca i županijske ceste Ž6015 (Ulica Put Nina) u Zadru predviđa se proširenje državne ceste D306.

Kako je na snazi DPU područja Žmirići plan br. 30, a u trenutku njegovog usvajanja je državna cesta D306 bila predviđena kao dvotračna, a najnovijim usvojenim planom Grada Zadra kao četverotračna, nužno je uskladiti plan nižeg reda sa planom višeg reda. Troškove izrade izmjene plana će snositi Hrvatske ceste d.o.o.

Izrađivač plana je trtko D&Z d.o.o. temeljem punomoći koju dostavljamo u prilogu.

Zadar, 31. listopada 2012.

direktora
Davor Uglešić
dipl.ing.građ.

D & Z
projektiranje, graditeljstvo
vanjska trgovina
Jerolima Vidulića 7
23000 ZADAR



HRVATSKE CESTE d.o.o.

za upravljanje, građenje i održavanje državnih cesta
Vonećina 3, 10000 Zagreb

Centrala: tel. 01 4722-555, e-mail: info@hrvatske-ceste.hr
Predsjednik Uprave: tel. 01 4722-580, fax: 01 4722-581
Ured za odnose s javnošću, tel. 01 4722-597, fax: 01 4722-598
e-mail: ivana.bekavac@hrvatske-ceste.hr
Sektor za studije i projekt: tel. 01 4722-460, fax: 01 4722-461
Sektor za građenje: tel. 01 4722-410, fax: 01 4722-411
Sektor za održavanje: tel. 01 4722-660, fax: 01 4722-661
Sektor za prav. i ekon. poslove: tel/fax: 01 4722-430/431
Sektor za nabavu: tel. 01 4722-510, fax: 01 4722-511
Web stranica: www.hrvatske-ceste.hr

Sektor za studije i projektiranje

Odjel za projektiranje

Broj: 300/2012-70-2/ŽM

Zagreb, 20. 01. 2012.

“D & Z“ d.o.o.
Jerolima Vidulića 7
23 000 Zadar

Predmet: Rekonstrukcija raskrižja D306 i Ž6015 , Zadar

- ovlaštenje daje se

Zaprimili smo dopis Sektora za održavanje, Ispostava Zadar Urbroj: 345-558/2012-68, od 19.01.2012. godine glede zahtjeva tvrtke D & Z d.o.o. kojim se traži naše ovlaštenje istoj za provedbu svih radnji vezanih uz ishođenje mišljenja i suglasnosti nadležnih tijela, te potrebnih radnji za ishođenje lokacijske i građevne dozvole za rekonstrukciju raskrižja državne ceste D 306 (Ulica Hrvatskog Sabora), županijske ceste Ž 6015 (ulica Put Nina) i ulice Matije Gupca u Zadru

Ovim se ovlašćuje tvrtka “ D & Z “ d.o.o. iz Zadra, Jerolima Vidulića 7 da o svom trošku, a u ime Hrvatskih cesta d.o.o. ishodi mišljenja i suglasnosti nadležnih tijela, te potrebnih radnji za ishođenje lokacijske i građevne dozvole za rekonstrukciju raskrižja državne ceste D 306 (Ulica Hrvatskog Sabora), županijske ceste Ž 6015 (ulica Put Nina) i ulice Matije Gupca u Zadru.

O svim radnjama glede gore navedenog tvrtka “ D & Z “ d.o.o. redovno će izvještavati Sektor za održavanje, Ispostavu Zadar, Zadat Stubé Narodnog lista bb.

S poštovanjem,

Predsjednik Uprave :
Josip Škorić, dipl.ing. građ.

Co

- Odjel za projektiranje

Sektor za održavanje, Ispostava Zadar

Sud upisa: Trgovački sud u Zagrebu, MBS: 080391653, MB: 1554972, OIB: 55545787885, upisani temeljni kapital: 107.384.800,00 kn

Žiroračun broj: 2340009-1100231902 kod Privredne banke Zagreb d.d.

Uprava: Josip Škorić, predsjednik Uprave