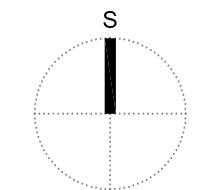
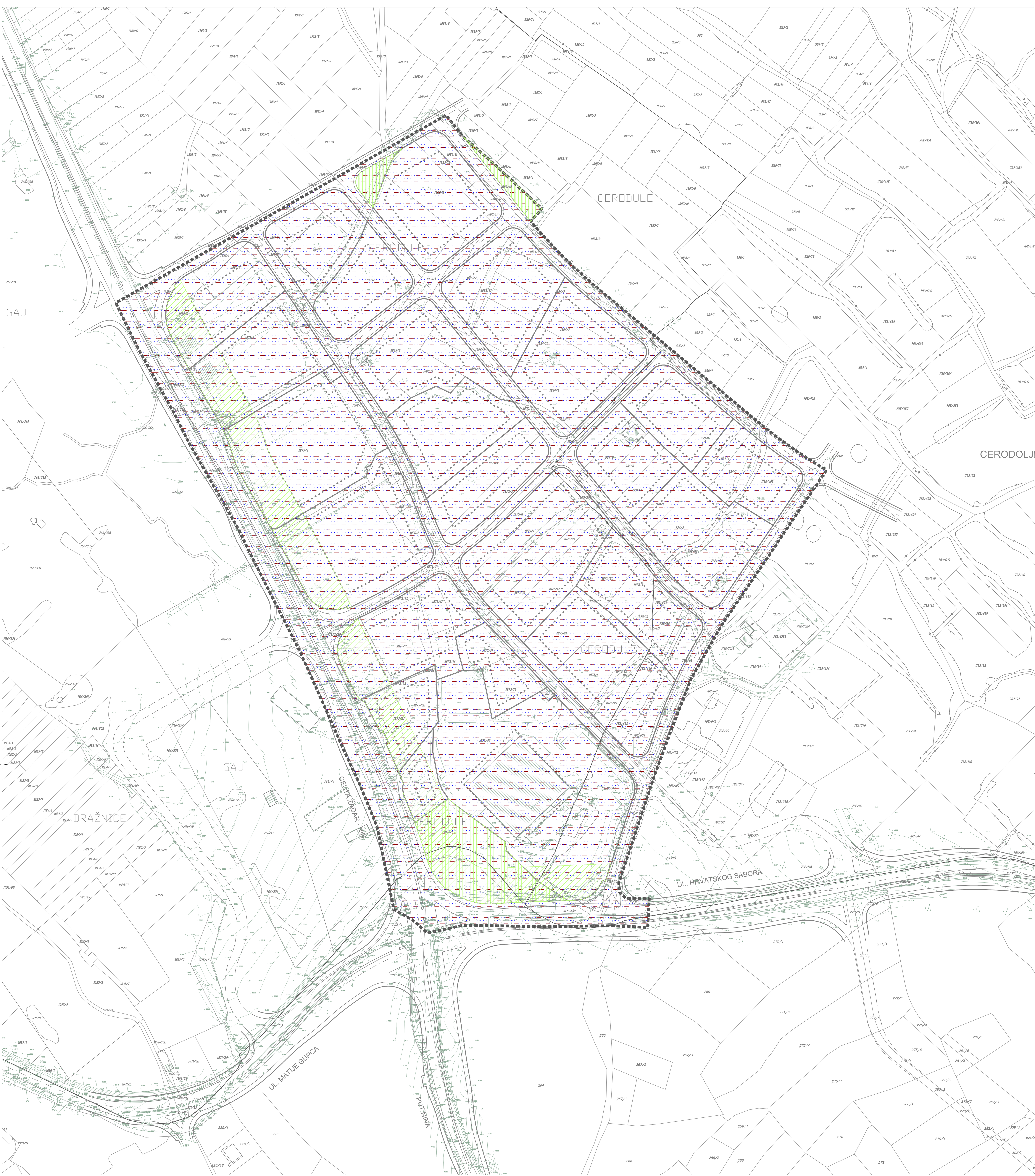
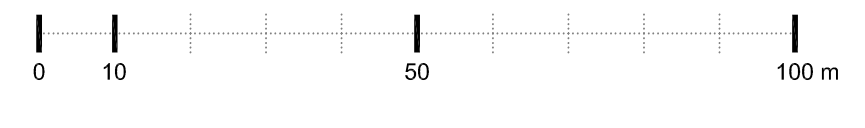


3.

**UVJETI KORIŠTENJA, UREĐENJA
I ZAŠTITE POVRŠINA**



M 1:1000



KAZALO:

- GRANICA OBUHVATA PROSTORNOG PLANA
- UVJETI KORIŠTENJA, UREĐENJA I ZAŠTITE
- PODRUČJE NAJVEĆEG INTENZITETA POTRESA (VII i viši stupanj MCS ljestvice)
- VODOZAŠTITNO PODRUČJE (III. zona zaštite)
- ▨▨▨▨ OZELENJIVANJE (zaštitne zelene površine)
- ▨▨▨▨ ZAŠTITNI POJAS DRŽAVNE CESTE
- OSTALO
- ▨▨▨▨ KATASTARSKA PODLOGA
- ▨▨▨▨ GEODETSKA PODLOGA
- GRANICA GRAĐEVNE ČESTICE
- GRANICA GRADIVOG DUELA ČESTICE
- ▨▨▨▨ PLANIRANA PROMETNA MREŽA UNUTAR OBUHVATA DPU-a
- ▨▨▨▨ PLANIRANI KORIDOR DRŽAVNE CESTE D 306

KONAČNI PRIJEDLOG PROSTORNOG PLANA

Županija: ZADARSKA ŽUPANIJA		Grad: GRAD ZADAR	
Naziv prostornog plana: IZMJENE I DOPUNE DETALJNOG PLANA UREĐENJA PODRUČJA ŽMIRIČI U ZADRU			
Naziv kartografskog prikaza: UVJETI KORIŠTENJA, UREĐENJA I ZAŠTITE POVRŠINA			
Broj kartografskog prikaza: 3.	Mjerilo kartografskog prikaza: 1:1000		
Odluka o izradi prostornog plana (službeno glasilo): "Glasnik Grada Zadra" br. 16/12	Odluka predstavničkog tijela o donošenju plana (službeno glasilo):		
Javna rasprava (datum objave): "Slobodna Dalmacija", 8. srpnja 2013. Ponovna javna rasprava (datum objave): "Zadarski list", 22. veljače 2014.	Javni uvid održan: od: 15. srpnja 2013. do: 23. srpnja 2013.	Ponovljeni javni uvid održan: od: 3. ožujka 2014. do: 11. ožujka 2014.	
Pečat upravnog tijela odgovornog za provođenje javne rasprave:	Odgovorna osoba za provođenje javne rasprave: Matko Segarić, dipl.ing.građ.		
Pravna osoba koja je izradila plan: D & Z d.o.o. Zadar			
Pečat pravne osobe koja je izradila plan:	Odgovorna osoba: Davor Uglešić, dipl.ing.građ.		
Voditelj izrade prostornog plana: Zoran Suša, mag.ing.arh.			
Stručni tim u izradi plana:	1. Zoran Suša, mag.ing.arh. 4. Roko Košta, mag.ing.arh. 2. Josip Gršković, dipl.ing.arh. 5. Vendišlav Butić, et.isth. 3. Filip Juranov, dipl.ing.građ. 6. Šime Ljubičić, aps.arh.		
Pečat predstavničkog tijela:	Predsjednik predstavničkog tijela: Žiljko Koleča, dr.med.		
Istovjetnost ovog prostornog plana s izvornikom ovjerava:	Pečat nadležnog upravnog tijela: (ime, prezime i potpis)		