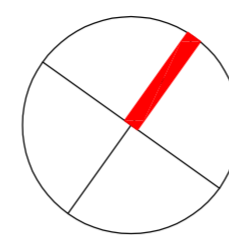


0 10 50 100m



KAZALO:

OBJEKTI:

- A1 STAMBENO-POSLOVNI OBJEKT (Po+P+4)
- A2 STAMBENO-POSLOVNI OBJEKT (Po+P+8)
- A3 STAMBENO-POSLOVNI OBJEKT (Po+P+4+Pk)
- A4 STAMBENO-POSLOVNI OBJEKT (Po+P+4+Pk)
- A5 STAMBENO-POSLOVNI OBJEKT (Po+P+8)
- A6 STAMBENO-POSLOVNI OBJEKT (Po+P+4+Pk)
- A7 STAMBENO-POSLOVNI OBJEKT (Po+P+4+Pk)
- A8 STAMBENO-POSLOVNI OBJEKT (Po+P+4+Pk)
- A9 STAMBENO-POSLOVNI OBJEKT (P+5+Pk)
- A10 STAMBENO-POSLOVNI OBJEKT (Po+P+5)
- B1 STAMBENO-POSLOVNI OBJEKT - postojeće (Po+VP+3)
- B2 STAMBENO-POSLOVNI OBJEKT - postojeće (Po+VP+3)
- B3 STAMBENO-POSLOVNI OBJEKT - postojeće (Po+VP+3)
- B4 STAMBENO-POSLOVNI OBJEKT - postojeće (Po+VP+4)
- B5 STAMBENO-POSLOVNI OBJEKT - postojeće (Po+VP+3)
- B6 STAMBENO-POSLOVNI OBJEKT - postojeće (P+4)
- C POLIKLINIKA (Po+P+4+Pk i Po1+Po2+P+1)
- TS TRAFOSTANICA

OSTALO:


- 1 ZAŠTITNO ZELENILLO POLIKLINIKE
- 2 JAVNI PARK POLIKLINIKE
- 3 ZAŠTITNO ZELENILLO
- 4 JAVNI PARK
- 5 IGRALIŠTE
- 6 PJEŠAČKI PLATO
- 7 PARKING POLIKLINIKE (Po2+Po1+P)
- 7A Po2 - DVONAMJENSKO SKLONIŠTE - PARKING
- 7B OZELENJENI KROV
- 8 SERVISNE ULICE ZA OBJEKTE
- 9 KOLNI PROLAZ KROZ OBJEKTE
- 10 ZA JEDNIČKO DVORIŠTE S PARKINGOM ZA POSTOJEĆI STAMBENI BLOK
- 11 AUTOBUSNO STAJALIŠTE
- 12 ZONA UNUTAR KOJE JE MOGUĆE OSTVARITI VEZU POLIKLINIKE S BOLNICOM /POTHODNIK ILI MOST/ PJEŠAČKI ULAZ/IZLAZ IZ GARAJE

KONAČNI PRIJEDLOG PLANA

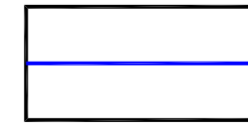
Županija:	ZADARSKA
Grad:	ZADAR
Naziv prostornog plana:	IZMJENA I DOPUNA DPU PROSTORA M.O. "JAZINE"
Naziv kartografskog prikaza:	PLAN VODOOPSKRBE I ODVODNJE
Broj kartografskog prikaza:	2.2.
Mjerilo kartografskog prikaza:	1:1000
Odluka o izradi izmjene i dopune DPU-a: (službeno glasilo):	Odluka predstavničkog tijela o donošenju plana (službeno glasilo):
"GLASNIK GRADA ZADRA" br.05/13.	"GLASNIK GRADA ZADRA" br. /.../
Javna rasprava (datum objave):	Javni uvid održan
"Zadarski list" 12. studenog 2013.	od: 19. studenog 2013. do: 27. studenog 2013.
Pečat tijela odgovornog za provođenje javne rasprave:	Odgovorna osoba za provođenje javne rasprave:
	Matko Segarić, dipl. ing. grad.
Suglasnost za Plan prema Članku 98. Zakona o prostornom uređenju i gradnji ("Narodne Novine" br.76/07, 38/09, 55/11, 90/11 i 50/12).	
Broj suglasnosti, klasa:	Datum:
Pravna osoba/tijelo koje je izradilo plan:	
BLOCK-PROJEKT d.o.o. za arhitekturu i prostorno planiranje ul. Kralja Tvrtka 3, 23000 ZADAR	ulica Kralja Tvrtka 3, 23000 Zadar tel: 023/492-080, fax: 023/492-088 e-mail: block-projekt@optinet.hr
Pečat pravne osobe/tijela koje je izradilo plan:	Odgovorna osoba:
	Željko Predovan, dipl. ing. arh.
Koordinator plana:	Željko Predovan, dipl. ing. arh.
Stručni tim u izradi plana:	1. Željko Predovan, dipl. ing. arh. 6. Maja Kljenak, mag.ing.prosp.arch. 2. Stephen Tony Brčić, dipl. ing. prost. pl. 7. Slavica Kardum, dipl.iur. 3. Ante Bljaić, dipl.ing.arh. 8. Denis Batur, mag. ing. aedif. 4. Ivan Sutlović, dipl. ing. el. 9. Zlatko Adorić, građ. teh. 5. Jure Grbić, dipl. ing. grad. 10. Goran Utković, građ. teh.
Pečat predstavničkog tijela:	Predsjednik predstavničkog tijela:
	Živko Kolega, dr. med.
Istovjetnost ovog prostornog plana s izvornikom ovjerava:	Pečat nadležnog tijela:
(ime, prezime i potpis)	

ODVODNJA

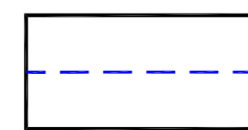
VODOOPSKRBA



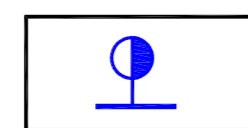
POSTOJEĆI CJEVOVOD



NOVI CJEVOVOD



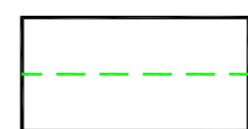
PROJEKTIRANI CJEVOVOD (REKONSTR. DIJELA Z. FRANKOPANSKA I DPU KVATERNIKOVA-STARČEVIĆEVA)




NADZEMNI HIDRANT



POSTOJEĆI CJEVOVOD FEKALNE KANALIZACIJE



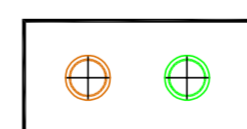
POSTOJEĆI CJEVOVOD OBORINSKE KANALIZACIJE



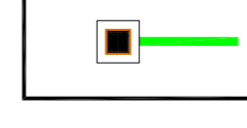
PLANIRANI OBORINSKI KOLEKTOR



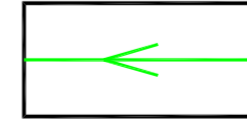
PLANIRANI FEKALNI KOLEKTOR



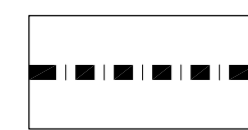
KONTROLNA OKNA



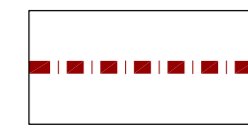
OBORINSKI SLIVNIK



SMJER TEČENJA



GRANICA OBUHVATA



GRANICA OBUHVATA IZMJENE I DOPUNE PLANA 2013.