

Temeljem članka 188. Zakona o prostornom uređenju ("Narodne novine", broj 153/13), članka 95. Zakona o prostornom uređenju i gradnji ("Narodne novine", broj: 76/07, 38/09, 55/11, 90/11, 50/12, 55/12 i 80/13) i članka 36. Statuta Grada Zadra („Glasnik Grada Zadra“, broj: 9/09, 28/10, 3/13, 9/14 i 2/15 - pročišćeni tekst), **Gradonačelnik Grada Zadra**, dana **7. travnja 2015.** godine, **d o n o s i**

## ZAKLJUČAK

**1. Utvrđuje se Nacrt konačnog prijedloga** Detaljnog plana uređenja novog gradskog groblja u Zadru, ožujak 2015. godine, izrađen od društva hpnj+ d.o.o. iz Zagreba, kao **Konačni prijedlog plana.**


**2. Prihvaća se Izvješće o javnoj raspravi** o prijedlogu Detaljnog plana uređenja novog gradskog groblja u Zadru, **KLASA: 350-01/08-01/761, URBROJ: 2198/01-4/1-14-18** od 24. prosinca 2014. godine.

**3. Ovaj Zaključak stupa na snagu danom donošenja.**

**KLASA: 350-01/08-01/761**

**URBROJ: 2198/01-2-15-21**

**Zadar, 7. travnja 2015.**



**GRADONAČELNIK**

**Božidar Kalmeta, dipl.ing.**



HRVATSKE VODE  
VODNOGOSPODARSKI ODJEL  
ZA SLIVOVE JUŽNOGA JADRANA  
Vukovarska 35., 21000 SPLIT

Telefon: 021/ 309-400  
Telefax: 021/ 309-492

Klasa: 350-02/14-01/0000322  
Ur.broj: 374-24-1-15-6  
Split, 3.04.2015.

ZADARSKA ŽUPANIJA  
GRAD ZADAR  
Upravni odjel za prostorno uređenje i graditeljstvo  
Narodni trg 1.,  
23000, Zadar

**Predmet:** Nacrt konačnog prijedloga Detaljnog plana uređenja novog gradskog groblja u Zadru, Grad Zadar  
- mišljenje o usklađenosti s planskim dokumentima upravljanja vodama

U dostavljenom *Nacrtu konačnog prijedloga Detaljnog plana uređenja novog gradskog groblja u Zadru, Grad Zadar*, (izrađivač: hpnj+ d.o.o., Zagreb, veljača 2015. god.) predviđena rješenja vodoopskrbe, zaštite od štetnog djelovanja voda i zaštite voda i mora od onečišćenja kroz realizaciju sustava odvodnje i objekata za pročišćavanje, kao i odredbe za provođenje plana, usklađeni su s planskim dokumentima upravljanja vodama, te sukladno članku 36. Zakona o vodama (NN 153/09, NN 130/11, 56/13 i 14/14) mišljenja smo da je Nacrt konačnog prijedloga *Detaljnog plana uređenja novog gradskog groblja u Zadru, Grad Zadar*, usklađen s planskim dokumentima upravljanja vodama.

S poštovanjem!

Direktor:

Mirko Đuhović, dipl.ing.građ.



Dostaviti:

1. hpnj+ d.o.o, Kralja Zvonimira 75., 10000 Zagreb
2. Službe 24-1, - ovdje
3. Arhiva



REPUBLIKA HRVATSKA  
MINISTARSTVO KULTURE

Uprava za zaštitu kulturne baštine  
Konzervatorski odjel u Zadru  
Ilije Smiljanića 3, 23 000 Zadar

Klasa: 612-08/14-10/0308  
Urbroj: 532-04-02-13/4-15-06  
Zadar, 18. ožujka 2015. godine

ZADARSKA ŽUPANIJA  
GRAD ZADAR

Primljeno: 20-03-2015	Org. jed.
Klasifikacijska oznaka	4
Urudžbeni broj	Prilog
	Vrijed.

**Predmet:** prethodna suglasnost na nacrt konačnog prijedloga Detaljnog plana uređenja novog gradskog groblja u Zadru

**Veza:** Zahtjev Upravnog odjela za prostorno uređenje i graditeljstvo, klasa: 350-01/08-01/761; urbroj: 2198/01-4/1-15-20, od 17. ožujka 2015. godine zaprimljen u ovom Odjelu 17. ožujka 2015. godine

Na temelju članka 56. stavka 3. Zakona o zaštiti i očuvanju kulturnih dobara ("Narodne novine" br. 69/99, 151/03, 157/03, 87/09, 88/10, 61/11, 25/12, 136/12, 157/13, 152/14), a povodom zahtjeva Upravnog odjela za prostorno uređenje i graditeljstvo daje se **prethodna suglasnost** na nacrt konačnog prijedloga Detaljnog plana uređenja novog gradskog groblja u Zadru, kako slijedi;

Nacrt konačnog prijedloga Detaljnog plana uređenja novog gradskog groblja u Zadru izrađen je u skladu sa utvrđenim sustavom mjera zaštite kulturnih dobara koja se nalaze na području obuhvata plana.

Sastavio:  
Ivan Matković, dipl. arh., prof. pov.



Dostaviti:

1. Grad Zadar, Upravni odjel za prostorno uređenje i graditeljstvo, Narodni trg 1, 23 000, Zadar
2. Pismohrana



**NASADI** d.o.o. Zadar

Perivoj Vladimira Nazora 1, 23000 Zadar

Tel: 023 302 860 • Fax: 023 213 500

E-mail: info@nasadi.hr • www.nasadi.hr

OIB: 76576861981



Broj: 297-1/15

Zadar, 18. ožujka 2015. godine.

GRAD ZADAR

Upravni odjel za prostorno

uređenje i graditeljstvo

n/p pročelnika

gdin. Darko Kasap, dipl.ing.stroj.

Predmet: Detaljni plan uređenja novog  
gradskog groblja u Zadru,  
- suglasnost, dostavlja se.

Dana 11. ožujka 2015. godine zaprimili smo Vaš dopis KLASA: 350-01/08-01/761, URBROJ: 2198/01-4/1-15-19, u kojem tražite izdavanje mišljenja na nacrt konačnog prijedloga Detaljnog plana uređenja novog gradskog groblja u Zadru.

Sukladno navedenom dajemo na temelju članka 94. Zakona o prostornom uređenju i gradnji ("Narodne novine" broj 76/07, 38/09, 55/11, 90/11, 50/12, 55/12 i 80/13) suglasnost o poštivanju zakonskih zahtjeva, a u svezi nacрта konačnog prijedloga Detaljnog plana uređenja novog gradskog groblja u Zadru.

S poštovanjem.

Direktor:  
Lenko Ugričić, dipl.oec.

Dostaviti:

- ① Naslovu.
2. Pismohrana.



društvo s ograničenom odgovornošću

10000 Zagreb, Ljudevita Farkaša Vukotinovića 2

Uprava: mr. sc. Ivan Pavelić – predsjednik; mr. sc. Marija Vekić – član; Ivan Ištok, dipl. ing. šum. – član • Trgovački sud u Zagrebu (MBS 080251008) • MB 3631133 • OIB 69693144506 • Žiro račun broj: 2340009-1100100360 kod Privredne banke Zagreb • Temeljni kapital 1.171.670.000,00 kn, uplaćen u cijelosti • Telefon: 01/4804 111 • Telefax: 01/4804 101 • pp 148, 10002 Zagreb • web: <http://www.hrsume.hr> • e-mail: [direkcija@hrsume.hr](mailto:direkcija@hrsume.hr)  
Uprava šuma podružnica Split, Kralja Zvonimira 35, Split tel 021 408 222, fax 021 408 200, e-mail: [usspl@hrsume.hr](mailto:usspl@hrsume.hr)  
Ur.broj: ST-06-08-7570/06  
Split, 18.03.2015.god.

ZADARSKA ŽUPANIJA GRAD ZADAR	
Dana: 19-3-2015.	
Klasifikacijska oznaka	Org. jed.
Uredbeni broj	Prilog Vrjed.
	✓ ✓

REPUBLIKA HRVATSKA  
ZADARSKA ŽUPANIJA  
Grada Zadar  
Upravni odjel za prostorno uređenje i  
graditeljstvo

**Predmet:** Detaljni plan uređenja novog gradskog groblja u Zadru,  
očitovanje

Poštovani,

Temeljem Vašeg dopisa (KL:350-01/08-01/761, UR.BR:2198/01-4/1-15-19) od 05. ožujka 2015.god za dostavom naših zahtjeva u postupku izrade Detaljnog plana uređenja novog gradskog groblja u Zadru, temeljem raspoložive dokumentacije te podacima kojima raspolažu Hrvatske šume d.o.o. Zagreb, UŠP Split, šumarija Zadar, očitujemo se kako slijedi:

Granice obuhvata DPU u cijelosti pripadaju G.J. Musapstan obuhvaća slijedeće odjele/odsjeke:

- 28a-uređajni razred crnogorice, površina radno nedostupno-preпустiti prirodnom razvoju, u naravi je sastojina bora stara 80 godina, sa drvnom zalihom od 240m<sup>3</sup>/ha.
- 28b-uređajni razred šikare, u naravi gusta šikara sa primjesama bora.
- 29a- uređajni razred crnogorice, površina radno nedostupno-preпустiti prirodnom razvoju, u naravi je sastojina bora stara 78 godina, sa drvnom zalihom od 258m<sup>3</sup>/ha.
- 29b-uređajni razred šikare, u naravi gusta šikara sa primjesama bora

Unutar obuhvata DPU-a novog gradskog groblja u Zadru nalaze se i k.č. 1630/2, k.č. 2144/1 i k.č. 1632/1 sve k.o. Crno koje su u naravi put.

Mišljenja smo, gdje god okolnosti dopuštaju planirati zahvate van područja visoke šume i šumskog zemljišta kako ne bi došlo do degradacije istog, odnosno da se isto svede na minimum.

S poštovanjem,

Rukovoditeljica/Odjela za ekologiju

Irena Šipušić, dipl.ing.šum.

Na znanje:  
-Šumarija Zadar

Voditelj UŠP Split  
mr. sc. Zoran Đurđević, dipl.ing.šum.

**VODOVOD d.o.o.**

ZADAR, Špire Brusine 17 • Tel.centrala: 023 282 900 • Fax: 023 282 909 • www.vodovod-zadar.hr • vodovod1@vodovod-zadar.hr  
IBAN broj: HR5224020061100611241 • Porezni (matični) broj: 3410153 • OIB: 89406825003 • Upisano u registru Trgovačkog suda u  
Zadru: MBS 060083654 Tt-09/932-2 • Temeljni kapital: 159.483.800,00 kn • Uprava društva: Tomislav Matek

Broj : 192/1 - VM

Zadar, 23.03. 2015.

ZADARSKA ŽUPANIJA	
GRAD ZADAR	
Primljeno:	25 -03- 2015
Klasifikacijska oznaka	Org. jed.
Uredbeni broj	Prilog Vrijed.
	- -

REPUBLIKA HRVATSKA  
ZADARSKA ŽUPANIJA

GRAD ZADAR

Upravni odjel za prostorno uređenje  
i graditeljstvo

**Predmet : DPU novog gradskog groblja u Zadru**  
- nacrt konačnog prijedloga

**MIŠLJENJE-SUGLASNOST**

Na temelju vašeg zahtjeva klasa 350-01/08-01/761 , ur. broj 2198/01-4/1-15-19,  
izjavljujemo da smo suglasni s nacrtom konačnog prijedloga predmetnog plana

Razvojno pripremni odjel :




Direktor :

Tomislav Matek, dipl.ing.građ.

**ZADARSKA ŽUPANIJA  
GRAD ZADAR**

Primljeno: 02-04-2015		
Klasifikacijska oznaka	Org. jed.	
	4	
Uredžbeni broj	Prilog	Vrijed.
	→	→



**odvodnja d.o.o. zadar**

HRVATSKOG SABORA b.b.

Tel.: 023/ 211-582, 211-800, 212-115

Fax: 023/ 211-426

Hitne intervencije: Tel. 023/ 318-816

Žiro račun: 2485003-1100206652

**REPUBLIKA HRVATSKA  
ZADARSKA ŽUPANIJA**

Upravni odjel za prostorno uređenje  
i graditeljstvo

Klasa: 350-01/08-01/761  
Vaš znak: Ur. broj: 2198/01-4/1-15- 19

Naš znak: 354 / 2015

Zadar, 27. 03. 2015.


**Predmet:** Detaljni plan uređenja novog  
gradskog groblja u Zadru.  
- mišljenje, dostavlja se

Temeljem Zakona o prostornom uređenju i gradnji (NN 76/07, 38/09, 55/11, 90/11, 50/12, 55/12) dostavljamo vam mišljenje na nacrt konačnog prijedloga Detaljnog plan uređenja novog gradskog groblja u Zadru koji je izradila tvrtka BLOK-PROJEKT d.o.o. iz Zadra.

Detaljni plan uređenja novog gradskog groblja u Zadru – Plan vodnogospodarskog sustava odvodnje (kartografski prikaz 2.d), izrađen je u skladu sa postojećom infrastrukturnom mrežom javnog sustava odvodnje otpadnih voda, te projektom i planskom dokumentacijom građevina odvodnje na području grada Zadra, stoga nemamo primjedbi na predmetni Plan.

Sastavio:

Direktor tehničkog sektora:

  
Smiljan Peša, dipl.ing.građ.



Direktor:

  
Ante – Josip Šikić, dipl.ing.str.

ZAVOD ZA PROSTORNO UREĐENJE  
ZADARSKE ŽUPANIJE  
Braće Vranjana 11  
23000 ZADAR

KLASA: 350-03/08-01/34  
URBROJ: 2198-1-89-15-6  
Zadar, 01. travnja 2015.

REPUBLIKA HRVATSKA  
ZADARSKA ŽUPANIJA  
GRAD ZADAR

**PREDMET:** Nacrt konačnog prijedloga Detaljnog plana uređenja novog gradskog groblja  
u Zadru  
**-mišljenje - daje se**

*Povodom Vašeg zahtjeva: KLASA: 350-01/08-01/761, URBROJ: 2198/01-4/1-15-19 od  
05. ožujka 2015. dajemo*

### MIŠLJENJE

Nacrt konačnog prijedloga Detaljnog plana uređenja novog gradskog groblja u Zadru  
izrađen je u skladu sa zahtjevima Zavoda za prostorno uređenje Zadarske županije  
KLASA: 350-03/08-01/34, URBROJ: 2198-1-89-08 od 17. studenog 2008. godine.

S poštovanjem,

Ravnateljica:



Nives Kozulić, dipl.ing.arh.





REPUBLIKA HRVATSKA  
ZADARSKA ŽUPANIJA



GRAD ZADAR  
Upravni odjel za prostorno uređenje  
i graditeljstvo

KLASA: 350-01/08-01/761  
URBROJ: 2198/01-4/1-15-20  
Zadar, 17. ožujka 2015. god.

REPUBLIKA HRVATSKA  
MINISTARSTVO KULTURE  
UPRAVA ZA ZAŠTITU KULTURNE BAŠTINE  
KONZERVATORSKI ODJEL U ZADRU

Primljeno: 17-3-2015	Org. jed:
Klasifikacijska oznaka: 62-28/15-3	Pril. Vrij.
Urudžbeni broj:	

*[Handwritten signature]*

Uprava za zaštitu kulturne baštine,  
Konzervatorski odjel u Zadru,  
I. Smiljanića 3,  
23000 Zadar

**PREDMET: Detaljni plan uređenja novog gradskog groblja u Zadru,**

- mišljenje temeljem članka 94. stavak 1. Zakona o prostornom uređenju i gradnji ("Narodne novine" broj 76/07, 38/09, 55/11, 90/11, 50/12 i 55/12), traži se:

Temeljem članka 94. stavka 1. Zakona o prostornom uređenju i gradnji ("Narodne novine" broj 76/07, 38/09, 55/11, 90/11, 50/12 i 55/12), molimo za izdavanje mišljenja o poštivanju zahtjeva iz članka 79. odnosno očitovanja iz članka 90. Zakona o prostornom uređenju i gradnji ("Narodne novine" broj 76/07, 38/09, 55/11, 90/11, 50/12 i 55/12), na nacrt konačnog prijedloga Detaljnog plana uređenja novog gradskog groblja u Zadru.

Zahtjev sadrži:

- **ISPRAVLJENI** (tekstualni dio) Nacrt konačnog prijedloga Detaljnog plana uređenja novog gradskog groblja u Zadru.  
(u digitalnom obliku)

S poštovanjem,





REPUBLIKA HRVATSKA  
ZADARSKA ŽUPANIJA



GRAD ZADAR  
Upravni odjel za prostorno uređenje  
i graditeljstvo

KLASA: 350-01/08-01/761  
URBROJ: 2198/01-4/1-15-19  
Zadar, 05. ožujka 2015. god.

**PREDMET: Detaljni plan uređenja novog gradskog groblja u Zadru,**


- mišljenje temeljem članka 94. stavak 1. Zakona o prostornom uređenju i gradnji ("Narodne novine" broj 76/07, 38/09, 55/11, 90/11, 50/12 i 55/12), **traži se:**

Temeljem članka 94. stavka 1. Zakona o prostornom uređenju i gradnji ("Narodne novine" broj 76/07, 38/09, 55/11, 90/11, 50/12 i 55/12), molimo za izdavanje mišljenja o poštivanju zahtjeva iz članka 79. odnosno očitovanja iz članka 90. Zakona o prostornom uređenju i gradnji ("Narodne novine" broj 76/07, 38/09, 55/11, 90/11, 50/12 i 55/12), **na nacrt konačnog prijedloga Detaljnog plana uređenja novog gradskog groblja u Zadru.**

Zahtjev sadrži:

- Nacrt konačnog prijedloga Detaljnog plana uređenja novog gradskog groblja u Zadru. (u digitalnom obliku)

S poštovanjem,

 PROČELNIK  
Darko Kasap, dipl.inž.stroj.



Dostaviti:

1. ZADARSKA ŽUPANIJA, Zavod za prostorno uređenje, Braće Vranjanina 11, Zadar,
2. Odvodnja doo Zadar, Hrvatskog sabora bb,
3. Vodovod doo Zadar, Špire Brusine 17,
4. Hrvatske šume, Uprava šuma podružnica Split, Kralja Zvonimira 35, Split,
5. Hrvatske vode VGO Split, Vukovarska 35, Split,
6. Nasadi doo, Zadar, Perivoj Vladimira Nazora 1,
7. Uprava za zaštitu kulturne baštine, Konzervatorski odjel u Zadru, I. Smiljančića 3,



REPUBLIKA HRVATSKA  
ZADARSKA ŽUPANIJA



GRAD ZADAR  
Upravni odjel za prostorno uređenje  
i graditeljstvo

**KLASA: 350-01/08-01/761**  
**URBROJ: 2198/01-4/1-14-18**  
**Zadar, 24. prosinca 2014.**

Temeljem članka 91. Zakona o prostornom uređenju i gradnji ("Narodne novine" br. 76/07, 38/90, 55/11, 90/11, 50/12 i 55/12), Upravni odjel za prostorno uređenje i graditeljstvo Grada Zadra, izradio je

### **IZVJEŠĆE O JAVNOJ RASPRAVI O PRIJEDLOGU Detaljnog plana uređenja novog gradskog groblja u Zadru**

Temeljem članka 84. stavak 2. Zakona o prostornom uređenju i gradnji ("Narodne novine", broj 76/07, 38/90, 55/11, 90/11, 50/12, 55/12 i 80/13), (u daljnjem tekstu Zakon) i članka 36. Statuta Grada Zadra ("Glasnik Grada Zadra", broj 9/09, 28/10 i 3/13) Gradonačelnik Grada Zadra Zaključkom od 13. listopada 2014. godine, utvrđuje provođenje javne rasprave o prijedlogu DPU-a novog gradskog groblja u Zadru.

Temeljem članka 86. Zakona javna rasprava objavljena je u dnevnom tisku, Zadarski list od 18. listopada 2014. godine, web-stranici Grada Zadra i web-stranici Ministarstva graditeljstva i prostornog uređenja.

Temeljem članka 86. Zakona i Zaključka Gradonačelnika Grada Zadra, KLASA: 350-01/08-01/761, URBROJ: 2198/01-2-14-12 od 13. listopada 2014. godine, javna rasprava objavljena je u Glasniku Grada Zadra 12/14.

Temeljem članka 87. Zakona, obavijest o javnoj raspravi dostavljena je 15. listopada 2014. godine i to:

1. ZADARSKA ŽUPANIJA, Zavod za prostorno uređenje, Braće Vranjanina 11, Zadar,
2. MO Crno (na pozornost predsjednika),
3. HEP dd-Elektra Zadar, Kralja Dmitra Zvonimira 8,
4. Odvodnja doo Zadar, Hrvatskog sabora bb,
5. Vodovod doo Zadar, Špire Brusine 17,
6. Hrvatske šume – Šumarija Zadar, Vjekoslava Maštrovića 12,
7. Uprava za ceste Zadarske županije, Zadar, Brne Krnarutića 13/II,
8. Hrvatske ceste doo, Ispostava Zadar, Stube Narodnog lista bb, Zadar,
9. Hrvatske vode VGO Split, Vukovarska 35, Split,
10. Hrvatske vode VGI, R. K. Jeretova 5, Zadar,
11. MUP PU Zadarska, Odjel zaštite od požara i civilne zaštite,
12. MUP PU Zadarska, Odjel prometa, Zadar, A. Hebranga bb,
13. Državna uprava za zaštitu i spašavanje PU Zadar, Zadar, A. Hebranga 11,

14. Čistoća doo, Zadar, Stjepana Radića 33,
15. Nasadi doo, Zadar, Perivoj Vladimira Nazora 1,
16. Liburnija, Zadar, I. Matije Škarice bb,
17. Uprava za zaštitu kulturne baštine, Konzervatorski odjel u Zadru, I. Smiljanića 3,
18. Upravni odjel za komunalne djelatnosti, ovdje,
19. Upravni odjel za provedbu dokumenata prostornog uređenja i građenja, ovdje,
20. HPNJ+ d.o.o., Jurja Žerjavića 19, 10 000 Zagreb.


Temeljem članka 88. Zakona, javni uvid u prijedlog plana organiziran je u trajanju od 30 dana i to u vremenu od 27. listopada 2014. godine do 27. studenog 2014. godine, prizemlje zgrada Gradske uprave, Narodni trg 1. Svakog radnog dana od 9.00 – 14.00 sati.

Temeljem članka 89. Zakona, javno izlaganje održano je 12. studenog 2014. godine, (srijeda) u 11.00. sati u Velikoj vijećnici Grada Zadra, Narodni trg 1, Zadar.

U skladu sa člankom 90. Zakona, tijekom javnog izlaganja o predloženim rješenjima, na postavljena pitanja odgovorili su usmeno odgovorne osobe o čemu je vođen zapisnik. U knjizi primjedbi nije bila upisana niti jedna primjedba, a putem pisarnice su zaprimljena dva očitovanja.

Sastavni dio ovoga izvješća je Zapisnik sa javnog izlaganja sa popisom sudionika.





**HRVATSKE VODE**  
VODNOGOSPODARSKI ODJEL  
ZA SLIVOVE JUŽNOGA JADRANA  
Vukovarska 35., 21000 SPLIT

Klasa: 350-02/14-01/0000322  
Ur.broj: 374-24-1-14-4  
Split, 18.12.2014.

Telefon: 021/ 309-400

Telefax: 021/ 309-492

ZADARSKA ŽUPANIJA  
**GRAD ZADAR**

Primijeno:	23.12.2014.	
Klasifikacijska oznaka	Org. jed.	4
Urudžbeni broj	Prilog	-

**ZADARSKA ŽUPANIJA**  
**GRAD ZADAR**  
Upravni odjel za prostorno uređenje i graditeljstvo  
Narodni trg 1.,  
23000, Zadar

**Predmet: Nacrt prijedloga Detaljnog plana uređenja novog gradskog groblja u Zadru, Grad Zadar za javnu raspravu**  
-Očitovanje na javnu raspravu, dostavlja se

Uvidom u dostavljeni Nacrt prijedloga Detaljnog plana uređenja novog gradskog groblja u Zadru, Grad Zadar za javnu raspravu, (izrađivač: hpnj+ d.o.o., Zagreb, 2014. god.), smatramo da kod daljnje procedure treba provesti određene izmjene i dopune u dijelovima plana koji se odnose na vodno gospodarstvo, kako slijedi;

Iako u području obuhvaćenom DPU nema registriranih bujičnih tokova niti čestica javnog vodnog dobra, za vrijeme većih oborina u prirodnoj depresiji na sjevernoj strani obuhvata može doći do formiranja površinskih tokova koji teku prema zapadno nizvodnim niže smještenim dijelovima zone ili izvan zone. Na područjima gdje se ove vode slijevaju treba predvidjeti odgovarajuće infrastrukturne objekte oborinske odvodnje koji će prihvatiti ove vode. Obzirom da na predmetnim područjima nema vodotoka koji bi bili recipijenti oborinske kanalizacije, do izgradnje glavnog kolektora kao recipijent čistih i pročišćenih oborinskih voda treba predvidjeti upojne bunare. Upojni bunar koji prima oborinsku vodu određenog područja mora biti unutar tog područja bez ikakvog štetnog djelovanja u obliku plavljenja na okolni teren unutra ili izvan granica UPU-a. Svaka parcela bi trebala na svom dijelu imati upojni bunar za čiste oborinske vode.

Također, predlaže se da se u grafičkom prikazu odvodnje u legendi jasnije prikaže razlika između sanitarne i oborinske odvodnje.

U Nacrtu konačnog prijedloga Detaljnog plana uređenja novog gradskog groblja u Zadru, Grad Zadar treba unijeti gore navedene i ostale prihvatljive dopune ili primjedbe koje će se pojaviti tijekom dovršetka izrade Plana kao i tijekom javnih uvida i javnih rasprava, te na tako dopunjeni

Nacrt konačnog plana (sa dostavljenim tekstualnim i grafičkim dijelovima plana) treba ishoditi mišljenje o sukladnosti s Planom upravljanja vodnim područjem, prema članku 36. Zakona o vodama (NN 153/09, NN 130/11 i 56/13, 14/14).

S poštovanjem!

Direktor:


Mirko Duhović, dipl.ing.grad.  
  


Na znanje:

1. hpnj+ d.o.o, Kralja Zvonimira 75., 10000 Zagreb
2. Službe 24-1, - ovdje
3. Arhiva

ZADARSKA ŽUPANIJA  
GRAD ZADAR

Prilomljeno:	27.10.2014.	
Klasifikacijska oznaka	Org. jed.	4
Uredbeni broj	Prilog	Vrijed.
	-	-



**ŽUPANIJSKA UPRAVA ZA CESTE ZADARSKE ŽUPANIJE**

HRVATSKA, ZADAR 23000, Zrinsko Frankopanska 10/2, MB: 1327534, e-mail: [UZC-zadarske-zupanije@zd.t-com.hr](mailto:UZC-zadarske-zupanije@zd.t-com.hr)  
(centrala) Tel: 023 250 509, (ravnatelj) 023 250 560, (odjel održavanja) 023 250 282, Fax: 023 254 467

KLASA: 340-03/14-03/2186  
UR.BROJ: 2198-1-86-03-14-1-1  
Zadar, 23. listopada 2014. godine

**GRAD ZADAR**  
Upravni odjel za prostorno  
uređenje i graditeljstvo  
Narodni trg 1  
23000 Zadar

**PREDMET: Odgovor**

U prilogu dopisa vraćamo Vam vaš predmet Klasa: 350-01/08-01/761, Ur.br. 2198/01-4/1-14-13 kojeg smo zaprimili 21. listopada 2014. godine, iz razloga jer predmetna prometnica ima karakter državne ceste D8 kojom ne upravlja ova Uprava za ceste, pa shodno tome nismo dužni davati Suglasnost na prijedlog Detaljnog plana uređenja novog gradskog groblja u Zadru.

S poštovanjem,

RAVNAATELJ  
Mile Rabijan, inž.prom.



REPUBLIKA HRVATSKA  
ZADARSKA ŽUPANIJA



GRAD ZADAR  
Upravni odjel za prostorno uređenje  
i graditeljstvo

# JAVNI UVID

U PRIJEDLOG

## DETALJNOG PLANA UREĐENJA NOVOG GRADSKOG GROBLJA U ZADRU

### KNJIGA PRIMJEDBI

(Prijedlozi i primjedbe koje nisu čitko napisani i potpisani imenom i prezimenom uz adresu podnositelja, neće se uzeti u obzir u pripremi izvješća o javnoj raspravi)







REPUBLIKA HRVATSKA  
ZADARSKA ŽUPANIJA



GRAD ZADAR  
Upravni odjel za prostorno uređenje  
i graditeljstvo

## ZAPISNIK

s javne rasprave o nacrtu prijedloga DPU-a novog gradskog groblja u Zadru održane u srijedu 12. studenog 2014. godine, u Maloj vijećnici Grada Zadra, Narodni trg 1, I kat, u 11.00 sati

Prethodnu raspravu provode:

1. Autor plana: „HPNJ+“ d.o.o. Zagreb  
Predstavnik: Helena Paver Njirić, dipl. ing. arh.
2. Grad Zadar- nositelj izrade  
Predstavnik: Pročelnik Upravnog odjela za prostorno uređenje i graditeljstvo Grada Zadra Matko Segarić, dipl. inž. građ.

Popis nazočnih sudionika javne rasprave nalazi se u privitku i sastavni je dio ovog zapisnika.

**Matko Segarić** otvorio je javnu raspravu uz pozdrav svim prisutnima. Napomenuo je da je Odluka o novom groblju u neposrednoj blizini Crnog donesena još 23. listopada 2008. na sjednici Gradskog vijeća. Kako bi se tome pristupilo tvrtka Nasadi uz sufinanciranje Grada Zadra trebala je napraviti sve potrebne bazične studije što je zahtijevalo dosta vremena, te je nakon toga odlučeno da se provede natječaj za urbanističko rješenje. Zatim je zamolio izrađivača plana čija je studija nagrađena da u kratkim crtama objasni plan.

**Helena Paver Njirić** je detaljno objasnila karakteristike plana. Između ostalog istaknula je da će se novo gradsko groblje graditi uz poslovnu zonu Crno na površini od 33 hektara (3 x veće od postojećeg). Glavni ulaz će biti iz smjera Murvice-jug na sjeverni dio groblja te dodala kako se novo groblje radi za narednih 50 do 100 godina. Planirana je izgradnja 30 tisuća grobnica kazala je na kraju.

**Lenko Ugrinić** je nadodao da je datum početka radova kao i cijena cjelokupnog projekta još uvijek nepoznanica te da se prvi ukopi planiraju obavljati za dvije godine.

Primjedbi i pitanja više nije bilo, pa je **Matko Segarić** zahvalio prisutnima i zatvorio javnu raspravu uz napomenu kako će se u veljači slijedeće godine ići sa usvajanjem DPU- a za novo groblje.

Javna rasprava je završena u 11.25 sati.

Bilješke vodila: Andreja Malta

Javna rasprava o prijedlogu  
DPU-a novog gradskog groblja u Zadru 12. studenog 2014. u 11,00 sati – Velika vijećnica.

## ZAPISNIK

ZAPOČELO U 11 00 h.

MAJLO OTIČA P. RASPRAVU UZ KURTUO OBJAŠNJEVIJE  
KONFLIKT OBJAŠNJEVIJE PLAN. HJELJENA BAVEL

OTIČA RASPRAVU ZA KONTINIRANJE, GUMFODJE

33 h e - POVEŠANJA (3 x VEĆE OD SADAŠNJE)

LENILO GRINIĆ - ZNAČ. PROJ. -- PO PLANU ZA CCA 2 GODINE POČETAK  
KUPPA, BITNI UČEŠĆI ZA ULAGANJE

ZAVRŠENO U 11 25 h

Javna rasprava o prijedlogu  
 DPU-a novog gradskog groblja u Zadru 12. studenog 2014. u 11,00 sati – Velika vijećnica.

Red. br.	Ime i prezime	Tvrtka	Telefon	e-mail adresa	Potpis
1.	HELENA PAVEC NJIŠIĆ	VPMT	091 2335551	helema@vpmt.hr	
2.	DARLO LATIĆ	ARHITEKTONSKI FAKULTET DRE	091 5281578 098 298090	darlo.latic@zadar.hr	
3.	SARIJA KRUGIĆ	DRE	099 674 2320	petric.franko1987@gmail.com	
4.	FRANKO PETRIĆ	MUP RH, PU ZADARSKA	023 345 187	menecic@mp.hr	
5.	MARIJAN ČURČIĆ	MUP RH, PU ZADARSKA	023/208-156		
6.	VJESNA ČURČEVIĆ	GDOP ZADAR	-11-		
7.	ANĐEJA MIJLIĆ	-11-	-11-		
8.	IVANA BOSILOVIĆ	-11-	095 308 - 157		
9.	Ljiljana Čičarić	NAPRAVIT d.o.o.		ljiljana.cicari@napravit.hr	
10.	IVANA PERIĆ	NAPRAVIT d.o.o.	023 341 079	ljiljana.cicari@napravit.hr	
11.	MARTIN ŠKARIĆ	GDOP ZADAR	023 308 - 157	martin.skari@gdop-zadar.hr	
12.					
13.					
14.					
15.					
16.					
17.					
18.					
19.					
20.					



PROSTORNO UREĐENJE > Prostorni planovi > Informacije o planovima u izradi > Informacije o javnim raspravama >

## Informacije o javnim raspravama


Temeljem odredbi Zakona o prostornom uređenju („Narodne novine“, broj 153/13.), nositelj izrade prostornih planova dužan je objaviti informaciju o javnoj raspravi o prijedlogu prostornog plana i na mrežnim stranicama Ministarstva graditeljstva i prostornoga uređenja.

Obavijest o javnoj raspravi mora sadržavati: mjesto, datum početka i trajanje javnog uvida u prijedlog prostornog plana, mjesto i datum jednog ili više javnih izlaganja, poziv zainteresiranim osobama za sudjelovanje u javnoj raspravi te rok u kojem se nositelju izrade dostavljaju pisana mišljenja, prijedlozi i primjedbe na prijedlog prostornog plana. Dostavlja se najmanje osam dana prije početka javne rasprave na adresu elektroničke pošte: [web@mgipu.hr](mailto:web@mgipu.hr)

### Informacije o javnim raspravama:

- 17.10.2014. - Informacija o javnoj raspravi o Prijedlogu Izmjena i dopuna Detaljnog plana uređenja „ICI Istra cement International“, Grad Pula
- 17.10.2014. - Informacija o javnoj raspravi o prijedlogu I. izmjena i dopuna Prostornog plana uređenja Općine Nova Rača
- 17.10.2014. - Informacija o javnoj raspravi o Prijedlogu Izmjena i dopuna Prostornog plana uređenja Grada Lučbrega
- 16.10.2014. - Informacija o javnoj raspravi o prijedlogu izmjena i dopuna Prostornog plana uređenja Grada Omiša (IV)
- 16.10.2014. - Informacija o javnoj raspravi o Prijedlogu Urbanističkog plana uređenja naselja Medulin, Općina Medulin
- 16.10.2014. - Informacija o javnoj raspravi o prijedlogu II. Izmjena i dopuna Detaljnog plana uređenja zone centralnih funkcija 'Višnjik' u Zadru
- 16.10.2014. - Informacija o javnoj raspravi o prijedlogu Detaljnog plana uređenja novog gradskog groblja u Zadru
- 14.10.2014. - Informacija o javnoj raspravi o Prijedlogu ciljanih izmjena i dopuna Prostornog plana uređenja Općine Punat
- 14.10.2014. - Informacija o javnoj raspravi o utvrđivanju Prijedloga I. izmjena i dopuna Generalnog urbanističkog plana Koprivnice
- 13.10.2014. - Informacija o javnoj raspravi o Prijedlogu Urbanističkog plana uređenja naselja Gore (UPU-13)
- 13.10.2014. - Informacija o javnoj raspravi o Prijedlogu Urbanističkog plana uređenja stambene zone u naselju Srednje Mokrice (UPU-18)
- 10.10.2014. - Informacija o ponovnoj javnoj raspravi o Prijedlogu II. ciljanih Izmjena i dopuna Prostornog plana uređenja Općine Suhopolje
- 10.10.2014. - Odluka o poništenju objave o ponovljenoj javnoj raspravi o Prijedlogu ciljanih II. Izmjena i dopuna Prostornog plana uređenja Općine Suhopolje
- 10.10.2014. - Informacija o javnoj raspravi o Prijedlogu Urbanističkog plana uređenja 18 Lisina, Općina Matulji

## KNJIŽNICA ZADAR POZIVA UČENIKE I VOLONTERE



Zozefina Zentil Barić, Knjižničarka zadužena za koordinaciju volontera u GKZD i Mate Čadić

s tim projektom jer je svake godine odziv čak i veći nego što možemo pokriti. Između 30 i 40 djece iz osnovnih škola i isto toliko iz srednjih škola svake godine dobiva instrukcije od naših volontera. Instrukcije se odvijaju svakodnevno u jutarnjoj i popodnevnoj smjeni, rekla je Zentil Barić.

**Prijavila se 22 učenika**

Besplatne repetitorije su namijenjene učenicima slabijeg imovinskog statusa, onima s više braće i sestara, s nezaposlenim roditeljima, ili sa samohranim roditeljem. Zasad ih se za ovu godinu javilo 11 iz osnovnih i 11 iz srednjih škola, a pozivamo i druge učenike koji imaju potrebu da se jave, rekla je Zentil Barić.

Pozvani su, naravno, da se jave i volonteri. Zasad ih se prijavilo 26. Najtraženiji predmeti kod učenika su matematika, engleski, fizika i kemija, povremeno se traži francuski, a njemački i hrvatski vrlo rijetko.

**Ispalo je da smo pogodili s tim projektom jer je svake godine odziv čak i veći nego što možemo pokriti. Između 30 i 40 djece iz osnovnih škola i isto toliko iz srednjih škola svake godine dobiva instrukcije od naših volontera**

Zozefina ZENTIL BARIĆ

Volonteri su ili nezaposleni ili zaposleni, umirovljenici, studenti s položenim pedagoškom grupom predmeta.

Volonteri, kao i uvijek, imaju različite motive da sudjeluju. Možda su tek završili fakultet pa žele steći iskustvo, oni koji ne rade žele ostati u kontaktu sa svojim znanjem, profesorima i mladošću, nedostaje rad s djecom... To je različito, ali zajednička im je ta altruistička crta, da rade to – kako bi nekom pomogli, kaže Zentil Barić.

U ovom su programu zadovoljni i volonteri i učenici, koji mogu imati višestruke koristi.

Na neku djecu, koja su se zbog financijske situacije morala odreći izvanškolskih aktivnosti, dolazak na učenje s volonterom u Knjižnicu djeluje vrlo poticajno i pomaže im da se fokusiraju na učenje jer im ta obaveza odvraća pažnju od igrice i smanjuje vrijeme koje provode lutajući kvartom. Osim toga, Knjižnica je također vrlo poticajan prostor jer je tu uvijek vrlo živo i svašta se događa, a mnoga djeca prije ili poslije učenja proljastaju stripove ili popularno-znanstvene knjige, zaključila je knjižničarka.



Treba ukloniti barijere zbog kojih je osobama u invalidskim kolicima otežano kretanje

gradu Zadru, ali i šire, posljednjeg dana akcije dostavili su Gradskoj upravi koja je nadležna za uklanjanje. Stanko Panić, dopredsjednik Udruge invalida Zadarske županije tada je istaknuo kako je neupitna dobra suradnja Udruge i Grada Zadra, te kako bi bili zadovoljni ukoliko bi se u godinu dana riješilo 10 posto prepreka. Svojevremeno je i gradonačelnik Božidar Kalmeta najavio kako će Grad nastavi

ti pomagati članovima Udruge, te kako će što prije krenuti sa uklanjanjem istaknutih prepreka na području grada. A da se nije trebalo dugo čekati, potvrdila am je Ivana Dadić iz Gradske uprave, rekavši kako su komunalni redari počeli uklanjati pojedine barijere.

Uklonjene su neke prepreke na dvije, tri lokacije. Komunalni redari rade na njihovom uklanjanju prema popisu kojeg su iz Udruge in-

valida dostavili Gradskoj upravi, kazala je Dadić.

Na predstavljanju rezultata mapiranja, članovi Udruge sjedelnih invalida Zadarske županije pozvali su predsjednike mjesnih odbora da obrate pažnju na prepreke u njihovim kvartovima, te da nadležni odjel Gradske uprave obavijeste o tome. Na taj način, mišljenja su u Udruzi, barijere će se uklanjati brže i cijeli projekt će biti daleko efikasniji.

MA VARNOSTI I SIGURNOSTI

**Pomoć za bolesnog kolegu**

ZADAR © Djevojake i mladići, učenici srednje Hotelijersko-turističke i ugostiteljske škole jučer prijepodne su lošem vremenu unatoč, volitirajući na Narodnom trgu prikupljali pomoć za svog bo-

lesnog kolegu. Naime, prodajom domaćih kolača na štandu, sakupljali su pomoć koja će mu biti donirana za iznimno skupu i zahtjevnu operaciju koja ga čeka sljedećega mjeseca.

Zbog zaštite privatnosti i njegove dobi, nisu se mogli saznati nikakvi detalji o bolesnom mladiću jer on to ne želi. No, to nije ni bitno – bitno je veliko srce onih koji mu žele pomoći. (M. G.)

Temeljem članka 86. Zakona o prostornom uređenju i gradnji ("Narodne novine", broj 76/07, 38/09, 55/11, 90/11, 50/12, 55/12 i 80/13) i Zaključka Gradonačelnika Grada Zadra, KLASA:350-01/08-01/761, URBROJ: 2198/01-2-14-12 Upravni odjel za prostorno uređenje i graditeljstvo Grada Zadra, objavljuje

**JAVNU RASPRAVU O PRIJEDLOGU DETALJNOG PLANA UREĐENJA NOVOG GRADSKOG GROBLJA U ZADRU**

Javni uvid u prijedlog DPU-a novog gradskog groblja u Zadru organizira se u vremenu od 27. listopada do 27. studenog 2014. godine.

prizemlje zgrada Gradske uprave, Narodni trg 1, Zadar, svakog radnog dana od 9,00-14,00 sati,

Javno izlaganje održati će se 12. studenog 2014. godine (srijeda) u 11,00 sati u Velikoj vijećnici Grada Zadra, Narodni trg 1, Zadar. Za vrijeme javnog uvida grafički i tekstualni dio Prijedloga DPU-a novog gradskog groblja u Zadru bit će objavljen i na Internet stranici Grada Zadra (www.grad-zadar.hr). Pisana očitovanja, prijedlozi i primjedbe na Prijedlog DPU-a novog gradskog groblja u Zadru dostavljati će se najkasnije 3 dana nakon isteka roka javnog uvida, naslovljene na: Grad Zadar, Upravni odjel za prostorno uređenje i graditeljstvo, Narodni trg 1, Zadar.

Pozivate se da svojim sudjelovanjem u raspravi doprinesete što kvalitetnijem prijedlogu Plana.

Temeljem članka 86. Zakona o prostornom uređenju i gradnji ("Narodne novine", broj 76/07, 38/09, 55/11, 90/11, 50/12, 55/12 i 80/13) i Zaključka Gradonačelnika Grada Zadra, Klasa:350-01/13-01/03, Ur.broj: 2198/01-2-14-12 Upravni odjel za prostorno uređenje i graditeljstvo Grada Zadra, objavljuje

**JAVNU RASPRAVU O PRIJEDLOGU II IZMJENA I DOPUNA DETALJNOG PLANA UREĐENJA ZONE CENTRALNIH FUNKCIJA „VIŠNJK“**

Javni uvid u prijedlog II izmjena i dopuna DPU-a zone centralnih funkcija "Višnjik" organizira se u vremenu od 27. listopada do 04. studenog 2014. godine.

prizemlje zgrada Gradske uprave, Narodni trg 1, Zadar, svakog radnog dana od 9,00-14,00 sati,

Javno izlaganje održati će se 30. listopada 2014. godine (četvrtak) u 10,00 sati u Velikoj vijećnici Grada Zadra, Narodni trg 1, Zadar.

Za vrijeme javnog uvida grafički i tekstualni dio Prijedloga Izmjena i dopuna DPU-a zone centralnih funkcija "Višnjik" bit će objavljen i na Internet stranici Grada Zadra (www.grad-zadar.hr). Pisana očitovanja, prijedlozi i primjedbe na prijedlog II izmjena i dopuna DPU-a zone centralnih funkcija "Višnjik", dostavljati će se najkasnije 3 dana nakon isteka roka javnog uvida, naslovljene na: Grad Zadar, Upravni odjel za prostorno uređenje i graditeljstvo, Narodni trg 1, Zadar.

Klasa: Upl 350-05/13-01/62  
Urbroj: 2198/01-5-14-7  
Zadar, 14. listopada 2014. godine

Grad Zadar, Upravni odjel za provedbu dokumenata prostornog uređenja i građenja, temeljem članka 105. st. 1. pod. st. 3. i čl. 111. st. 2. Zakona o prostornom uređenju i gradnji (NN broj: 76/07, 38/09, 55/11, 90/11 i 50/12), u postupku izdavanja lokacijske dozvole, objavljuje

**JAVNI POZIV**

Vlasnicima nekretnina za koju se izdaje lokacijska dozvola i nositeljima drugih stvarnih prava na toj nekretnini. Vlasnicima i nositeljima drugih stvarnih prava na nekretninama koje neposredno graniče s nekretninom za koju se izdaje lokacijska dozvola, te Grad Zadar, radi izjašnjenja na idejni projekt.

Investitor: Tvornica kruha Zadar d.d., Put Murvice 12, Zadar  
Naziv vrsta i lokacija građevine: izgradnja stambeno-poslovnog građevine na dijelu k.č. 4933/1, dijelu k.č. 4933/2, dijelu k.č. 4936/1 i dijelu k.č. 4939/1, sve k.o. Zadar u Zadru.

Uvidu u idejni projekt i izjašnjenju o istome mogu pristupiti osobe koje dokažu da su stranke u postupku, (osobi koje ne dokaže svojstvo stranke uskratili će se mogućnost uvida u idejni projekt radi izjašnjenja) u prostorijama Grada Zadra, Upravni odjel za provedbu dokumenata prostornog uređenja i građenja, Pod bedemom 1a, dana 27. listopada 2014. g. u 9 sati.

Pozvani se mogu odazvati osobno ili uputiti svog opunomoćnika. Obavještavamo Vas da se lokacijska dozvola može izdati i ako se ne odazovete pozivu. Poziv se smatra dostavljenim danom objave u dnevnom tisku i/ili na drugačiji lokalno uobičajeni način javnog priopćavanja, čime je ispunjena dužnost nadležnog upravnog tijela iz čl. 110. st. 1. ovog Zakona.

Grad Zadar  
Upravni odjel za provedbu dokumenata  
Prostornog uređenja i građenja

Temeljem članka 86. Zakona o prostornom uređenju i gradnji ("Narodne novine", broj 76/07, 38/09, 55/11, 90/11, 50/12, 55/12 i 80/13) i Zaključka Gradonačelnika Grada Zadra, KLASA:350-01/13-01/03, URBROJ: 2198/01-2-14-12, Upravni odjel za prostorno uređenje i graditeljstvo Grada Zadra, **o b j a v l j u j e**

**JAVNU RASPRAVU O PRIJEDLOGU  
II IZMJENA I DOPUNA DETALJNOG PLANA UREĐENJA ZONE CENTRALNIH FUNKCIJA  
„VIŠNJK“**

Javni uvid u prijedlog II Izmjena i dopuna DPU-a zone centralnih funkcija "Višnjik" organizira se u vremenu od 27. listopada do 04. studenog 2014. godine, u prizemlju zgrade Gradske uprave, Narodni trg 1, Zadar, svakog radnog dana od 9,00-14,00 sati,

**Javno izlaganje održati će se 30. listopada 2014. godine (četvrtak) u 10,00 sati u Velikoj vijećnici Grada Zadra, Narodni trg 1, Zadar.**

Za vrijeme javnog uvida grafički i tekstualni dio Prijedloga Izmjena i dopuna DPU-a zone centralnih funkcija "Višnjik" biti će objavljen i na Internet stranici Grada Zadra ([www.grad-zadar.hr](http://www.grad-zadar.hr)). Pisana očitovanja, prijedlozi i primjedbe na prijedlog II Izmjena i dopuna DPU-a zone centralnih funkcija "Višnjik", dostavljati će se najkasnije 3 dana nakon isteka roka javnog uvida, naslovljene na: Grad Zadar, Upravni odjel za prostorno uređenje i graditeljstvo, Narodni trg 1, Zadar.

---

Temeljem članka 84. stavak 2. Zakona o prostornom uređenju i gradnji ("Narodne novine", broj: 76/07, 38/09, 55/11, 90/11, 50/12 i 55/12) i članka 36. Statuta Grada Zadra ("Glasnik Grada Zadra", broj: 9/09, 28/10, 3/13 i 9/14), **Gradonačelnik Grada Zadra, dana 13. listopada 2014. godine, d o n o s i**

**ZAKLJUČAK**

1. **Utvrđuje se, za javnu raspravu, prijedlog Detaljnog plana uređenja novog gradskog groblja u Zadru, izrađen od društva hpnj + d.o.o. iz Zagreba.**
2. **Prihvaća se Izvješće o prethodnoj raspravi nacрта prijedloga Detaljnog plana uređenja novog gradskog groblja u Zadru, od 21. srpnja 2014. godine KLASA: 350-01/08-01/761, URBROJ: 2198/01-4/1-14-10.**
3. **Ovaj Zaključak stupa na snagu danom donošenja.**

**KLASA: 350-01/08-01/761  
URBROJ: 2198/01-2-14-12  
Zadar, 13. listopada 2014.**

**GRADONAČELNIK**  
Božidar Kalmeta, dipl.ing, v.r.

Temeljem članka 86. Zakona o prostornom uređenju i gradnji ("Narodne novine", broj 76/07, 38/09, 55/11, 90/11, 50/12, 55/12 i 80/13) i Zaključka Gradonačelnika Grada Zadra, KLASA:350-01/08-01/761, URBROJ: 2198/01-2-14-12 Upravni odjel za prostorno uređenje i graditeljstvo Grada Zadra, **o b j a v l j u j e**

### JAVNU RASPRAVU O PRIJEDLOGU DETALJNOG PLANA UREĐENJA NOVOG GRADSKOG GROBLJA U ZADRU

Javni uvid u prijedlog DPU-a novog gradskog groblja u Zadru organizira se u vremenu od 27. listopada do 27. studenog 2014. godine, u prizemlju zgrade Gradske uprave, Narodni trg 1, Zadar, svakog radnog dana od 9,00-14,00 sati,

**Javno izlaganje održati će se 12. studenog 2014. godine (srijeda) u 11,00 sati u Velikoj vijećnici Grada Zadra, Narodni trg 1, Zadar.**

Za vrijeme javnog uvida grafički i tekstualni dio Prijedloga DPU-a novog gradskog groblja u Zadru biti će objavljen i na Internet stranici Grada Zadra ([www.grad-zadar.hr](http://www.grad-zadar.hr)).

Pisana očitovanja, prijedlozi i primjedbe na Prijedlog DPU-a novog gradskog groblja u Zadru dostavljati će se najkasnije 3 dana nakon isteka roka javnog uvida, naslovljene na: Grad Zadar, Upravni odjel za prostorno uređenje i graditeljstvo, Narodni trg 1, Zadar.t

Pozivate se da svojim sudjelovanjem u raspravi doprinesete što kvalitetnijem prijedlogu Plana.

---

Na temelju članka 143. Zakona o odgoju i obrazovanju u osnovnoj i srednjoj školi ("Narodne novine", broj: 87/08, 86/09, 92/10, 105/10, 90/11, 5/12, 16/12, 86/12, 126/12 i 94/13) i članka 36. Statuta Grada Zadra ("Glasnik Grada Zadra", broj: 9/09, 28/10, 3/13 i 9/14), Gradonačelnik Grada Zadra, dana **1. rujna 2014. godine,**  
**d o n o s i**

### ODLUKU o organizaciji i provedbi programa produženog boravka u školskoj 2014./2015. godini

#### I.

Program produženog boravka za učenike prvih i drugih razreda osnovnih škola Grada Zadra organizirat će se u OŠ Krune Krstića, OŠ Petra Preradovića, OŠ Stanovi, OŠ Zadarski otoci, OŠ Bartula Kašića i OŠ Šime Budinića.

#### II.

Program produženog boravka ustrojava se u tri odgojno-obrazovne skupine u OŠ Krune Krstića, po dvije odgojno-obrazovne skupine u OŠ Petra Preradovića, OŠ Stanovi i OŠ Zadarski otoci i po jednoj odgojno-obrazovnoj skupini u OŠ Bartula Kašića i Šime Budinića.

#### III.

Veličina odgojno-obrazovne skupine propisana je Pravilnikom o broju učenika u redovitom i kombiniranom razrednom odjelu i odgojno-obrazovnoj skupini u osnovnoj školi ("Narodne novine", broj: 124/09 i 73/10) i škole su se dužne pridržavati odredbi Pravilnika.

#### IV.

Program produženog boravka provode zaposlenici škole - učitelji razredne nastave koji sa školom sklapaju ugovor o radu na puno radno vrijeme te imaju ista prava i obveze kao i drugi učitelji zaposleni u školi. Plaće i druga materijalna prava učitelja u produženom boravku financiraju se iz Proračuna Grada Zadra.

#### V.

Program produženog boravka organizira se u pravilu od 7,00 do 17,00 sati, a podijeljen je na sljedeći način:

- od 7,00 do 8,00 sati - dolazak u školu i priprema za nastavu;
- od 8,00 do 12,00 sati - (ovisno o rasporedu sati) izvodi se redovita nastava;
- od 12,00 do 14,00 sati - učenici objeđuju i provode slobodno vrijeme;
- od 14,00 do 17,00 sati, odnosno do dolaska roditelja po učenike - organiziran je samostalan rad (učenje, izrada domaće zadaće i ostali zadatci).





REPUBLIKA HRVATSKA  
ZADARSKA ŽUPANIJA



GRAD ZADAR  
Upravni odjel za prostorno uređenje  
i graditeljstvo

KLASA: 350-01/08-01/761  
UR BROJ: 2198/01-4/1-14-14  
Zadar, 15. listopada 2014. godine

Ured Grada  
-ovdje-

PREDMET: Javna rasprava o prijedlogu

**Detaljnog plana uređenja novog gradskog groblja u Zadru**

- objava -

Temeljem članka 86. Zakona o prostornom uređenju i gradnji ("Narodne novine", broj 76/07, 38/09, 55/11, 90/11, 50/12, 55/12 i 80/13) i Zaključka Gradonačelnika Grada Zadra, KLASA: 350-01/08-01/761, URBROJ: 2198/01-2-14-12, u prilogu vam dostavljamo oglas o održavanju Javne rasprave o prijedlogu Detaljnog plana uređenja novog gradskog groblja u Zadru koji molimo da objavite u Glasniku Grada Zadra, dnevnom tisku, na Internet stranici Grada Zadra osam dana prije početka javnog uvida .

S poštovajem,

*ZA* PROČELNIK

Darko Kasap, dipl.inž.stroj.

U prilogu kao u tekstu

Temeljem članka 86. Zakona o prostornom uređenju i gradnji ("Narodne novine", broj 76/07, 38/09, 55/11, 90/11, 50/12, 55/12 i 80/13) i Zaključka Gradonačelnika Grada Zadra, KLASA:350-01/08-01/761, URBROJ: 2198/01-2-14-12 Upravni odjel za prostorno uređenje i graditeljstvo Grada Zadra, o b j a v l j u j e

## **JAVNU RASPRAVU O PRIJEDLOGU DETALJNOG PLANA UREĐENJA NOVOG GRADSKOG GROBLJA U ZADRU**

Javni uvid u prijedlog DPU-a novog gradskog groblja u Zadru organizira se u vremenu od 27. listopada do 27. studenog 2014. godine.

prizemlje zgrada Gradske uprave, Narodni trg 1, Zadar, svakog radnog dana od 9,00-14,00 sati,

Javno izlaganje održati će se 12. studenog 2014. godine (srijeda) u 11,00 sati u Velikoj vijećnici Grada Zadra, Narodni trg 1, Zadar.

Za vrijeme javnog uvida grafički i tekstualni dio Prijedloga DPU-a novog gradskog groblja u Zadru biti će objavljen i na Internet stranici Grada Zadra ([www.grad-zadar.hr](http://www.grad-zadar.hr)).

Pisana očitovanja, prijedlozi i primjedbe na Prijedlog DPU-a novog gradskog groblja u Zadru dostavljati će se najkasnije 3 dana nakon isteka roka javnog uvida, naslovljene na: Grad Zadar, Upravni odjel za prostorno uređenje i graditeljstvo, Narodni trg 1, Zadar.

Pozivate se da svojim sudjelovanjem u raspravi doprinesete što kvalitetnijem prijedlogu Plana.



REPUBLIKA HRVATSKA  
ZADARSKA ŽUPANIJA



GRAD ZADAR  
Upravni odjel za prostorno uređenje  
i graditeljstvo

KLASA: 350-01/08-01/761  
URBROJ: 2198/01-4/1-14-13  
Zadar, 15. listopada 2014. godine

PREDMET: Javna rasprava o prijedlogu

**Detaljnog plana uređenja novog gradskog groblja u Zadru  
- objava -**

“Temeljem članka 87. Zakona o prostornom uređenju i gradnji (“Narodne novine”, broj 76/07, 38/09, 55/11, 90/11, 50/12, 55/12 i 80/13) i Zaključka Gradonačelnika Grada Zadra, KLASA:350-01/08-01/761, URBROJ: 2198/01-2-14-12 Upravni odjel za prostorno uređenje i graditeljstvo Grada Zadra, o b j a v l j u j e

**JAVNU RASPRAVU O PRIJEDLOGU  
DETALJNOG PLANA UREĐENJA NOVOG GRADSKOG GROBLJA U ZADRU**

Javni uvid u prijedlog DPU-a novog gradskog groblja u Zadru organizira se u vremenu od 27. listopada do 27. studenog 2014. godine.

prizemlje zgrada Gradske uprave, Narodni trg 1, Zadar, svakog radnog dana od 9,00-14,00 sati,

Javno izlaganje održati će se 12. studenog 2014. godine (srijeda) u 11,00 sati u Velikoj vijećnici Grada Zadra, Narodni trg 1, Zadar.

Za vrijeme javnog uvida grafički i tekstualni dio Prijedloga DPU-a novog gradskog groblja u Zadru biti će objavljen i na Internet stranici Grada Zadra ([www.grad-zadar.hr](http://www.grad-zadar.hr)).

Pisana očitovanja, prijedlozi i primjedbe na Prijedlog DPU-a novog gradskog groblja u Zadru dostavljati će se najkasnije 3 dana nakon isteka roka javnog uvida, naslovljene na: Grad Zadar, Upravni odjel za prostorno uređenje i graditeljstvo, Narodni trg 1, Zadar.

Pozivate se da svojim sudjelovanjem u raspravi doprinesete što kvalitetnijem prijedlogu Plana.

S poštovanjem,

*ZK* PROČELNIK

Darko Kasap, dipl.ing.stroj.

**Dostaviti:**

1. ZADARSKA ŽUPANIJA, Zavod za prostorno uređenje, Braće Vranjanina 11, Zadar,
2. MO Crno (na pozornost predsjednika),
3. HEP dd-Elektra Zadar, Kralja Dmitra Zvonimira 8,
4. Odvodnja doo Zadar, Hrvatskog sabora bb,
5. Vodovod doo Zadar, Špire Brusine 17,
6. Hrvatske šume – Šumarija Zadar, Vjekoslava Maštrovića 12,
7. Uprava za ceste Zadarske županije, Zadar, Brne Krnarutića 13/II,
8. Hrvatske ceste doo, Ispostava Zadar, Stube Narodnog lista bb, Zadar,
9. Hrvatske vode VGO Split, Vukovarska 35, Split,
10. Hrvatske vode VGI, R. K. Jeretova 5, Zadar,
11. MUP PU Zadarska, Odjel zaštite od požara i civilne zaštite,
12. MUP PU Zadarska, Odjel prometa, Zadar, A. Hebranga bb,
13. Državna uprava za zaštitu i spašavanje PU Zadar, Zadar, A. Hebranga 11,
14. Čistoća doo, Zadar, Stjepana Radića 33,
15. Nasadi doo, Zadar, Perivoj Vladimira Nazora 1,
16. Liburnija , Zadar, I. Matije Škarice bb,
17. Uprava za zaštitu kulturne baštine, Konzervatorski odjel u Zadru, I. Smiljanića 3,
18. Upravni odjel za komunalne djelatnosti, ovdje,
19. Upravni odjel za provedbu dokumenata prostornog uređenja i građenja, ovdje,
20. HPNJ+ d.o.o., Jurja Žerjavića 19, 10 000 Zagreb.

Temeljem članka 84. stavak 2. Zakona o prostornom uređenju i gradnji ("Narodne novine", broj: 76/07, 38/09, 55/11, 90/11, 50/12 i 55/12) i članka 36. Statuta Grada Zadra ("Glasnik Grada Zadra", broj: 9/09, 28/10, 3/13 i 9/14), **Gradonačelnik Grada Zadra**, dana **13. listopada 2014.** godine, **donosi**

## ZAKLJUČAK

- 1. Utvrđuje se, za javnu raspravu**, prijedlog Detaljnog plana uređenja novog gradskog groblja u Zadru, izrađen od društva **hpnj + d.o.o.** iz Zagreba.
- 2. Prihvaća se Izvješće** o prethodnoj raspravi nacrtu prijedloga Detaljnog plana uređenja novog gradskog groblja u Zadru, od 21. srpnja 2014. godine **KLASA: 350-01/08-01/761, URBROJ: 2198/01-4/1-14-10.**
- 3. Ovaj Zaključak stupa na snagu danom donošenja.**

**KLASA: 350-01/08-01/761**  
**URBROJ: 2198/01-2-14-12**  
**Zadar, 13. listopada 2014.**





REPUBLIKA HRVATSKA  
ZADARSKA ŽUPANIJA



GRAD ZADAR  
Upravni odjel za prostorno uređenje  
i graditeljstvo

KLASA: 350-01/08-01/761  
URBROJ: 2198/01-4/1-14-11  
Zadar, 13. listopada 2014.

## GRADONAČELNIKU GRADA ZADRA

-ovdje-

**PREDMET:** Utvrđivanje za javnu raspravu prijedloga Detaljnog plana uređenja novog gradskog groblja u Zadru

**PRAVNI TEMELJ:** Čl. 85. stavak 1. Zakon o prostornom uređenju i gradnji (Narodne novine, br. 76/07, 38/09, 55/11, 90/11, 50/12 i 55/12), i članak 36. Statuta Grada Zadra (Glasnik Grada Zadra, broj 9/09, 28/10 i 3/13)

**NADLEŽNOST ZA DONOŠENJE:** Gradonačelnik Grada Zadra

**PREDLAGATELJ:** Upravni odjel za prostorno uređenje i graditeljstvo

**IZVJESTITELJ:** Darko Kasap, dipl.inž.stroj., Pročelnik

**MATERIJAL IZRADIO:** Ruđer Bošković, dipl.inž.građ.

### Obrazloženje

Na temelju nacрта prijedloga prostornog plana i izvješća o prethodnoj raspravi, izvršno tijelo utvrđuje prijedlog prostornog plana za javnu raspravu.

Slijedom navedenog predlaže se Gradonačelniku Grada Zadra da priloženi prijedlog Zaključka razmotri i usvoji.

**PROČELNIK**

Darko Kasap, dipl.inž.stroj.

Temeljem članka 84. stavak 2. Zakona o prostornom uređenju i gradnji ("Narodne novine", 76/07, 38/09, 55/11, 90/11, 50/12 i 55/12), i članka 36. Statuta Grada Zadra ("Glasnik Grada Zadra", br. 9/09, 28/10 i 3/13 ), Gradonačelnik Grada Zadra, \_\_\_\_\_ 2014. godine, donosi

## ZAKLJUČAK

1. Utvrđuje se, za javnu raspravu, prijedlog Detaljnog plana uređenja novog gradskog groblja u Zadru, izrađen od društva hpnj + d.o.o. iz Zagreba.
2. Prihvaća se Izvješće o prethodnoj raspravi nacрта prijedloga Detaljnog plana uređenja novog gradskog groblja u Zadru, od 21. srpnja 2014. god., KLASA: 350-01/08-01/761, URBROJ: 2198/01-4/1-14-10.
3. Ovaj Zaključak stupa na snagu danom donošenja.

KLASA: 350-01/08-01/761  
URBROJ: 2198/01-2-14-12  
Zadar, . listopad 2014. godine

GRADONAČELNIK

Božidar Kalmeta



REPUBLIKA HRVATSKA  
ZADARSKA ŽUPANIJA



GRAD ZADAR  
Upravni odjel za prostorno uređenje  
i graditeljstvo

KLASA: 350-01/08-01/761  
URBROJ: 2198/01-4/1-14-10  
Zadar, 21. srpnja 2014. godine

Temeljem članka 84. Zakona o prostornom uređenju i gradnji ("Narodne novine", broj: 76/07, 38/09, 55/11, 90/11, 50/12, 55/12 i 80/13), Upravni odjel za prostorno uređenje i graditeljstvo Grada Zadra, izradio je

### IZVJEŠĆE O PRETHODNOJ RASPRAVI NACRTA PRIJEDLOGA DETALJNOG PLANA UREĐENJA NOVOG GRADSKOG GROBLJA U ZADRU

Pravna osnova za izradu i donošenje ovog Plana utvrđena je Izmjenama i dopunama Prostornog plana uređenja Grada Zadra ("Glasnik grada Zadra", broj: 16/11).

Prethodna rasprava o nacrtu prijedloga Detaljnog plana uređenja novog gradskog groblja u Zadru održana je 23. lipnja 2014. godine u 11.00 sati u Velikoj vijećnici Grada Zadra, Narodni trg 1.

Temeljem članka 83. Zakona o prostornom uređenju i gradnji ("Narodne novine", broj 76/07, 38/09, 55/11, 90/11, 50/12, 55/12 i 80/13), dana 10. lipnja 2014. godine obavjest o prethodnoj rasprava poslana je nadležnim tijelima i osobama iz članka 79. Zakona o prostornom uređenju i gradnji, te je objavljena u dnevnom tisku Zadarski list 17. lipnja 2014. godine.

Popis sudionika i zapisnik sa prethodne rasprave u privitku čini sastavni dio ovog Izvješća. Putem pisarnice su pristigla slijedeća očitovanja:

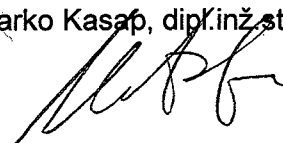
- Hrvatske vode, dopisom Klasa: 350-02/14-01/0000322, Ur.broj: 374-24-1-14-2, Split, 27.06.2014., zaprimljenog 02.07.2014. se ispričavaju zbog ne dolaska te mole da im se prijedlog plana dostavi u digitalnom obliku kako bi mogli dati očitovanje,
- Uprava za zaštitu kulturne baštine, Konzervatorski odjel u Zadru, I. Smiljanića 3, dostavljaju smjernice za izradu DPU-a,
- Državna uprava za zaštitu i spašavanje, područni ured Zadar, dostavljaju uvjete, smjernice za izradu DPU-a
- Županijska uprava za ceste Zadarske županije, dostavlja očitovanje.

Ostali pozvani dopisom od 10. lipnja 2014. godine, dopis uredno dostavljen, nisu se odazvali, niti ispričali.

Tijekom rasprave o nacrtu prijedloga plana iznesene primjedbe su prihvaćene i ugrađene u nacrt prijedloga plana.

 PROČELNIK

Darko Kasap, dipl.inž.stroj.







REPUBLIKA HRVATSKA  
ZADARSKA ŽUPANIJA



GRAD ZADAR  
Upravni odjel za prostorno uređenje  
i graditeljstvo

## ZAPISNIK

s prethodne rasprave o nacrtu prijedloga DPU-a novog gradskog groblja u Zadru održane u ponedjeljak 23. lipnja 2014. godine, u Velikoj vijećnici Grada Zadra, Narodni trg 1, I kat, u 11.00 sati

Prethodnu raspravu provode:

1. Autor plana: „HPNJ+“ d.o.o. Zagreb  
Predstavnik: Helena Paver Njirić, dipl. ing. arh.
2. Grad Zadar- nositelj izrade  
Predstavnik: Pročelnik Upravnog odjela za prostorno uređenje i graditeljstvo  
Grada Zadra Matko Segarić, dipl. inž. građ.

Popis nazočnih sudionika prethodne rasprave nalazi se u privitku i sastavni je dio ovog zapisnika.

**Matko Segarić** otvorio je prethodnu raspravu uz pozdrav svim prisutnima. Napomenuo je da je Odluka o novom groblju donesena još 2008. godine te kako je izrada DPU-a za novo groblje važna zbog izuzeća tog šumskog zemljišta. Zatim je zamolio izrađivača plana da u kratkim crtama objasni plan.

**Helena Paver Njirić** je detaljno objasnila karakteristike plana. Između ostalog istaknula je da će se novo gradsko groblje graditi uz poslovnu zonu Crno na površini od 33 hektara. Rekla je kako će to biti mrtvi grad za 30 tisuća duša te kako će se mala groblja s po 1000 grobnih mjesta graditi po etapama. Glavni ulaz planiran je na sjevernoj strani s pristupom na cestu koja će spajati poslovnu zonu Crno sa zonom Murvica. Također je tu planirano i parkiralište s 400 parkirnih mjesta. Groblje će biti ograđeno zidom a u sredini će biti zgrada centralnih funkcija. Također je naglasila da kako će groblje imati jedno polje za ukop u zemlju. Programom jedino nije bilo predviđeno groblje za životinje. Zadržati će se vrijedno zelenilo koje je na tom zemljištu.

Na pitanje što će biti sa mjestom za otpad odgovorila je da će prema pravilniku o grobljima biti smješteno u radijusu od po 100 m za kontejnere, od 50 m za organski i anorganski otpad, a za centralni dio koji je veće odlagalište smeća biti će organiziran odvoz smeća.

**Darko Wertheim iz MO Crno** rekao je kako je u prijašnjem izlaganju bilo rečeno da je moguće spajanje prometnice Gradskog groblja sa Crnim, te je pitao jeli

se s time mislilo na zonu Crno ili na mjesto Crno, na što mu je arhitektica odgovorila da je to bilo mišljeno na poslovno zonu Crno.

Primjedbi i pitanja više nije bilo, pa je stoga **Matko Segarić** zahvalio prisutnima i zatvorio prethodnu raspravu uz napomenu kako će uskoro biti i javna rasprava za DPU koji je u visokoj fazi izrade.


Javna rasprava je završena u 11.15 sati.

Bilješke vodila: Andreja Malta

*A - Malta*

Prethodna rasprava o nacrtu prijedloga DPU-a novog gradskog groblja u Zadru – 23. lipnja 2014. u 11,00 sati – Velika vijećnica

Red. br.	Ime i prezime	Tvrtka	Telefon	e-mail adresa	Potpis
1.	ANJKA MIJATOVIĆ	OST MEDIT	098 530 112	deyca@net.hr	<i>[Signature]</i>
2.	MILJA GUSIĆ	ZADARSKI LIST	098/721-522	mija.gusic@gmail.com	<i>[Signature]</i>
4.	IVAN MATKOVIC	KONZERVATORSKI ODJEL ZADAR	023/211-120	ivan.matkovic@narod.hr	<i>[Signature]</i>
5.	DUBRANKO GREURONIC	HEVATSKE CESTE	023/301-300	dubranko.greuronic@narod.hr	<i>[Signature]</i>
6.	SIME LUBIČIĆ	DBB d.o.o.			<i>[Signature]</i>
7.	FILIP JORANOVIĆ	DBB d.o.o.	023/220-036	filip.joranic@dbb.hr	<i>[Signature]</i>
8.	MILICA KOLJIC	ZAVOD ZA IMPRINT	023/219-910	m2@zad.hr	<i>[Signature]</i>
9.	NEBRACKA KRPIŃAČAR	—	—	—	<i>[Signature]</i>
10.	MARCO KRPIŃAČAR	—	—	—	<i>[Signature]</i>
11.	LENKA UKRINIĆ	MARSAI 400	—	—	<i>[Signature]</i>
12.	IVANA PERIĆ	MARSAI 400	023/302 877	ivana.peric@marσαι.hr	<i>[Signature]</i>
13.	MILAN PERIĆ	ČISTOČA	023/239-872	—	<i>[Signature]</i>
14.	SIME VUKOŠA	MO CRNO	099/599-4995	sime.vukosa@gmail.com	<i>[Signature]</i>
15.	ĐURKO MEATHREM	M.O CRNO	098 394 339	durko@mo-crno.hr	<i>[Signature]</i>
16.	VEDRAN ČIČIĆ	GRAD ZADAR	023/208-156	vedran.cicic@grad-zadar.hr	<i>[Signature]</i>
17.	RUDER BOŠTANIC	GRAD ZADAR	023/208-172	—	<i>[Signature]</i>
18.					
19.					
20.					
21.					
22.					
23.					
24.					
25.					
26.					
27.					
28.					
29.					
30.					



HRVATSKE VODE  
VODNOGOSPODARSKI ODJEL  
ZA SLIVOVE JUŽNOGA JADRANA  
Vukovarska 35., 21000 SPLIT

Telefon: 021/ 309-400  
Telefax: 021/ 309-492

Klasa: 350-02/14-01/0000322  
Ur.broj: 374-24-1-14-2  
Split, 27.06.2014.

ZADARSKA ŽUPANIJA  
GRAD ZADAR

Primljeno: 02-07-2014	Org. jed.	
Klasifikacijska oznaka		4
Urudžbeni broj	Prilog	Vrijed.
	-	-

ZADARSKA ŽUPANIJA  
GRAD ZADAR

Upravni odjel za prostorno uređenje i graditeljstvo  
Narodni trg 1.,  
23000, Zadar

**Predmet: Detaljni plan uređenja novog gradskog groblja u Zadru, Grad Zadar**  
- prethodna rasprava

Veza: Klasa: 350-01/08-01/761, Ur.broj: 2198/01-4/1-14-8, Zadar, 10.06.2014.


Poštovani!

Pošto nismo u mogućnosti odazvati se vašem pozivu i prisustvovati prethodnoj raspravi i javnom uvidu, u postupku izrade Detaljnog plana uređenja novog gradskog groblja u Zadru, Grad Zadar, molimo Vas da nam pošaljete *Nacrt prijedloga Detaljnog plana uređenja novog gradskog groblja u Zadru, Grad Zadar*, kako bi se mogli očitovati na predmetni plan, ukoliko isti nije napravljen molim vas da nam ga pošaljete u postupku javne rasprave.

S poštovanjem!

Direktor:

Mirko Duhović, dipl.ing.grad.



Dostavljeno:  
1. Služba 24-1  
2. Arhiva

HRVATSKE VODE – pravna osoba za upravljanje vodama, 10000 Zagreb, Ulica grada Vukovara 220.,

web stranica: [www.voda.hr](http://www.voda.hr); OIB: 28921383001, MB: 1209361

IBAN: HR7723600001101425545, SWIFT: ZABHR2X



REPUBLIKA HRVATSKA  
DRŽAVNA UPRAVA ZA ZAŠTITU I SPAŠAVANJE  
PODRUČNI URED ZADAR

KLASA: 350 - 02/14- 01/28  
URBROJ: 543 - 20 - 14 - 2  
Zadar, 23. 06. 2014. god.

ZADARSKA ŽUPANIJA  
GRAD ZADAR

Primljeno:	26 -06- 2014	
Klasifikacijska oznaka	Org. jed.	
	G	
Urudžbeni broj	Prilog	Vrijed.
	-	-

GRAD ZADAR  
Upravni odjel za prostorno uređenje  
i graditeljstvo  
Narodni trg 1  
23.000 ZADAR

**Predmet: DPU novog gradskog groblja u Zadru**  
- uvjeti, smjernice- dostavljaju se


**Veza:** Vaš dopis od 10.06.2014.godine:

KLASA: 350-01/08-01/761  
URBROJ: 2198/01 - 04/1-14-8

U svezi vašeg akta, broj i datum gornji, dostavljaju se zahtjevi zaštite od prirodnih i drugih nesreća kod izrade Detaljnog plana uređenja gradskog groblja u Zadru.

1. Na DPU Gradskog groblja se ne postavljaju posebni uvjeti koji se odnose na zaštitu od prirodnih i drugih nesreća
2. Kod izrade DPU, nužno se je pridržavati uvjeta propisanih u Zakonu o prostornom uređenju i gradnji ( N.N. broj: 76/07, 38/09, 55/11, 50/12, 55/12 i 80/13) te uvjetima propisanim Prostornim planom Zadarske županije i Prostornim planom uređenja Grada Zadra.

PROČELNIK  
Darko Tesko, dipl. ing





*Rudner*

REPUBLIKA HRVATSKA  
MINISTARSTVO KULTURE  
Uprava za zaštitu kulturne baštine  
Konzervatorski odjel u Zadru  
Ilije Smiljanića 3, 23 000 Zadar

Klasa: 612-08/12-10/0308  
Urbroj: 532-04-02-13/4-14-02  
Zadar, 26. lipnja 2014. godine

**Predmet:** smjernice za izradu Detaljnog plana uređenja novog gradskog groblja u Zadru

**Veza:** Zahtjev Upravnog odjela za prostorno uređenje i graditeljstvo, Grada Zadra, klasa UP/I-350-01/08-01/761 urbroj: 2198/01-4/1-14-8 od 10. lipnja 2014. godine, zaprimljen u ovom Odjelu 16. lipnja 2014. godine

Na temelju članka 56. stavka 3. Zakona o zaštiti i očuvanju kulturnih dobara ("Narodne novine" br. 69/99, 151/03, 157/03, 87/09, 88/10, 61/11, 25/12, 136/12, 157/13), a povodom zahtjeva Upravnog odjela za prostorno uređenje i graditeljstvo, Grada Zadra daje se smjernice za izradu Detaljnog plana uređenja novog gradskog groblja u Zadru, kako slijedi;


Predmetna zona nalazi se u potencijalnoj arheološkoj zoni (blizina nalaza rimskih grobova, rimska centurijacija, etnološki lokaliteti) stoga je potrebno obaviti arheološki pregled cijele zone. Ako se ukaže potreba moguće je propisivanje zaštitnih arheoloških istraživanja. Sve troškove arheološkog pregleda i eventualnog istraživanja dužan je osigurati investitor. Prije početka pregleda ili eventualnih arheoloških istraživanja potrebno je ishoditi Rješenje o prethodnom odobrenju za izvođenje arheoloških radova od ovog Odjela. Rješenje je dužan ishoditi arheolog ili ustanova koja će provoditi arheološki pregled ili istraživanje.

Sastavio:  
Ivan Matković, dipl. arh., prof. pov.



Dostaviti:

1. Grad Zadar, Upravni odjel za graditeljstvo i zaštitu okoliša, Narodni trg 1, 23000 Zadar
2. Pismohrana



## ŽUPANIJSKA UPRAVA ZA CESTE ZADARSKE ŽUPANIJE

HRVATSKA, ZADAR 23000, Zrinsko Frankopanska 10/2, MB: 1327534, e-mail: [uzc-zadarske-zupanije@zd.t-com.hr](mailto:uzc-zadarske-zupanije@zd.t-com.hr)  
(centrala) Tel: 023 250 509, (ravnatelj) 023 250 560, (odjel održavanja) 023 250 282, Fax: 023 254 467

KLASA: 340-03/14-03/1299

UR. BROJ: 2198-1-86-03-14-2

Zadar, 17. lipnja 2014. godine

### ZADARSKA ŽUPANIJA GRAD ZADAR

Primljeno:	20-06-2014		
Klasifikacijska oznaka	Org. jed.		
			4
Urudžbeni broj	Prilog	Vrijed	
	-	-	

GRAD ZADAR


Upravni odjel za prostorno  
uređenje i građenje  
ZADAR

#### PREDMET: Razvrstavanje cesta

U svezi Vašeg zahtjeva od 16. lipnja 2014. godine, kojeg ste nam dostavili, a kojim od nas tražite suglasnost na plan uređenja novog gradskog groblja u Zadru, dajemo Vam slijedeći odgovor:

Uvidom u odluku o razvrstavanju javnih cesta u državne ceste, županijske ceste i lokalne ceste (NN 44/12), te u kartu razvrstanih cesta Zadarske županije, proizlazi kako niti jedna cesta na području grada Zadra nije u nadležstvu ove Uprave za ceste.


S poštovanjem.



REZENTACIJA MARKETINŠKOG PROGRAMA  
RENDIRANJA NAŠIH PLAŽA

## Hrvatska želi uredene kategorizirane plaže

Zadarska županija ima 1.300 kilometara dugu obalnu crtu, tek 20 posto plaža je iskorišteno. Od 58, tek je njih desetak uredeno, a ostale su neuređene plaže



Imo brendirati naše plaže u skladu sa zahtjevima tržišta - Krešimir Laštro

ija GUGIĆ  
nio: Marin GOSPIĆ

**DAR** » Riječ je o marketinškom programu jer želimo brendirati naše plaže u skladu sa zahtjevima tržišta. Zadarska županija ima 1.300 kilometara dugu obalnu crtu, a 20 posto plaža je iskorišteno. Od 58, tek je njih desetak uredeno, a ostale su neuređene plaže. Dijelimo ih na ljene, ruralne, mjesne, urbane, resort i hotelske plaže, a na prijavu na javni poziv Ministarstva turizma, donesena je odluka o dodjelji besplatnih sredstava u ovoj godini za program poticanja razvoja regionalnog programa uređenja i upravljanja morima i plažama i za područje Zadarske županije – pojasnio je dr. sc. Dragan Magaš, dekan Fakulteta za menadžment u turizmu i ugostiteljstvu koji je jučer u Domu županije sa suradnicama održao prezentaciju i radionicu.

Prezentacija se odnosila na dosadašnje rezultate istraživanja projekta »Aktivni plan: unaprijeđenja ponude i turističke valorizacije jadranskih plaža«, a u sklopu projekta pod nazivom »Jadranske morske zvijezde – tisuću hrvatskih plaža«.

Naime, Ministarstvo turizma je naručilo projekt u cilju učinkovitijeg upravljanja plažama kao visokovrijednog resursa u razvoju i rastu Hrvatske kao poželjne turističke destinacije. A, svrha projekta je istraživanje i utvrđivanje s kolikim brojem plaža Hrvatska raspolaže te tako utvrditi broj plaža treba analizirati s različitih aspekata kao što je primjerice, smještaj i status plaže, način upotrebe, prihvatni kapacitet i slično.

Jedan od polazišta projekta, kako se moglo čuti na jučešnja prezentacija,

bile su teorijske odrednice koje su se temeljile na dosadašnjim istraživanjima kao što je Plava zastava, potom Održivo upravljanje plažama u Hrvatskoj te kroz terensko istraživanje koje uključivalo lokalnu samoupravu, stavove turista i lokalnog stanovništva.

Krešimir Laštro, pročelnik Upravnog odjela za more i turizam Zadarske županije je naglasio kako je ovaj projekt vrlo bitan jer ćemo doći do saznanja kakve plaže želimo.

U svakom slučaju, ovim programom započela je realizacija Mjere 12. što predstavlja Akcijski plan Strategije razvoja turizma RH do 2020. godine u kojoj je razvoj, uređenje i upravljanje plažama utvrđeno kao jedan od strateških prioriteta podizanja konkurentnosti hrvatskog turizma.

PRIVLAKA

## Proslavljen blagdan Svetog Vida



Procesija u privlačkim poljima

**PRIVLAKA** » Nekoliko stotina privlačkih vjernika okupilo se u nedjelju navečer ispred srednjovjekovnog svetišta Sv. Vida podignutom na grobnom humku na lokalitetu »Kupari«, na svečanom euharistijskom slavlju. Kon-

celebriranu svetu misu predvodio je don Srećko Petrov, kao i procesiju koja je krenula poljem ukoliko svetišta. Kako bi blagdansko slavlje proteklo u ljepšem ozračju potrudili su se svojim liturgijskim napjevama i

prigodnim molitvama članovi mješovitog župnog zbora privlačke župe. Rodnja Blažene Djevice Marije, Svetkovina Sv. Vida na kraju je okončana nastupom domaćeg KUD-a Privlaka. (B.B.)

Temeljem članka 96. Zakona o prostornom uređenju (»Narodne novine«, broj 153/13) i Zaključka Gradonačelnika Grada Zadra, Klasa: 350-01/13-01/36, Ur.broj: 2198/01-2-14-7, Upravni odjel za prostorno uređenje i graditeljstvo Grada Zadra, objavljuje

### JAVNU RASPRAVU O PRIJEDLOGU III IZMJENA I DOPUNA DETALJNOG PLANA UREĐENJA LUČICE »VITRENJAK« U ZADRU

Javni uvid u prijedlog III. izmjena i dopuna DPU-a lučice »Vitrenjak« organizira se u vremenu od 27. lipnja do 05. srpnja 2014. godine u prizemlju zgrada Gradske uprave, Narodni trg 1, Zadar, svakog radnog dana od 9,00-14,00 sati.

Javno izlaganje održati će se 01. srpnja 2014. godine (utorak) u 11,00 sati u Velikoj vijećnici Grada Zadra, Narodni trg 1, Zadar.

Za vrijeme javnog uvida grafički i tekstualni dio Prijedloga III. Izmjena i dopuna DPU-a lučice »Vitrenjak« biti će objavljen i na Internet stranici Grada Zadra (www.grad-zadar.hr).

Pisana očitovanja, prijedlozi i primjedbe na prijedlog III. Izmjena i dopuna DPU-a lučice »Vitrenjak«, dostavljati će se najkasnije 7 dana nakon isteka roka javnog uvida, naslovljene na: Grad Zadar, Upravni odjel za prostorno uređenje i graditeljstvo, Narodni trg 1, Zadar.

Temeljem čl. 82. stavak 1. Zakona o prostornom uređenju i gradnji (»Narodne novine«, broj 76/07, 38/09, 55/11, 90/11, 50/12, 55/12 i 80/13) i Upravnog odjela za prostorno uređenje i graditeljstvo Grada Zadra, kao Nositelj izrade prostornog plana objavljuje:

### PRETHODNU RASPRAVU O NACRTU PRIJEDLOGA DETALJNOG PLANA UREĐENJA NOVOG GRADSKOG GROBLJA U ZADRU

Prethodna rasprava o nacrtu prijedloga Detaljnog plana uređenja novog gradskog groblja u Zadru održati će se 23. lipnja 2014. godine (ponedjeljak) u 11,00 sati, u Velikoj vijećnici Grada Zadra, Narodni trg 1. i kat.

Prethodna rasprava provodi se u svrhu pribavljanja mišljenja, smjernica i preporuka, te usuglašavanje interesa lokalne zajednice o ciljevima i mogućim rješenjima značajnim za razvoj, uređenje i oblikovanje prostora u obuhvatu Plana.

Poziv za sudjelovanje u prethodnoj raspravi uputit će se nadležnim tijelima i osobama određenim posebnim propisima.

Temeljem članka 86. Zakona o prostornom uređenju i gradnji (»Narodne novine«, broj 76/07, 38/09, 55/11, 90/11, 50/12, 55/12 i 80/13) i Zaključka Gradonačelnika Grada Zadra, Klasa: 350-01/13-01/02, URBROJ: 2198/01-2-14-13, Upravni odjel za prostorno uređenje i graditeljstvo Grada Zadra, objavljuje


### JAVNU RASPRAVU O PRIJEDLOGU IZMJENA I DOPUNA DETALJNOG PLANA UREĐENJA UVALE DRAŽANICA

Javni uvid u prijedlog Izmjena i dopuna Detaljnog plana uređenja uvale Dražanica organizira se u vremenu od 27. lipnja do 05. srpnja 2014. godine, prizemlje zgrada Gradske uprave, Narodni trg 1, Zadar, svakog radnog dana od 9,00-14,00 sati.

Javno izlaganje održati će se 01. srpnja 2014. godine (utorak) u 10,00 sati u Velikoj vijećnici Grada Zadra, Narodni trg 1, Zadar.

Prijedlog Izmjena i dopuna Detaljnog plana uređenja uvale Dražanica biti će objavljen i na Internet stranici Grada Zadra (www.grad-zadar.hr).

Pisana očitovanja, prijedlozi i primjedbe na prijedlog Izmjena i dopuna Detaljnog plana uređenja uvale Dražanica, dostavljati će se najkasnije 7 dana nakon isteka roka javnog uvida, naslovljene na: Grad Zadar, Upravni odjel za prostorno uređenje i graditeljstvo, Narodni trg 1, Zadar.



18 plaža u Zadarskoj županiji, samo njih 10-ak je uredeno





REPUBLIKA HRVATSKA  
ZADARSKA ŽUPANIJA



GRAD ZADAR  
Upravni odjel za prostorno uređenje  
i graditeljstvo

KLASA: 350-01/08-01/761  
URBROJ: 2198/01-4/1-14-9  
Zadar, 10. lipnja 2014. godine

Ured Gradonačelnika  
-ovdje-

PREDMET: Prethodna rasprava o nacrtu prijedloga  
**Detaljnog plana uređenja novog gradskog groblja u Zadru**  
- objava -

Temeljem čl. 82. stavak 1. Zakona o prostornom uređenju i gradnji ("Narodne novine", broj 76/07, 38/09, 55/11, 90/11, 50/12, 55/12 i 80/13), u privitku vam dostavljamo oglas o održavanju Prethodne rasprave o nacrtu prijedloga Detaljnog plana uređenja novog gradskog groblja u Zadru, koji molimo da objavite na web stranici Grada Zadra i u sredstvu javnog priopćavanja.

S poštovajem,

PROČELNIK

**Darko Kasap, dipl.ing.stroj.**



U privitku kao u tekstu

Temeljem čl. 82. stavak 1. Zakona o prostornom uređenju i gradnji („Narodne novine“, broj 76/07, 38/09, 55/11,90/11, 50/12, 55/12 i 80/13), Upravni odjel za prostorno uređenje i graditeljstvo Grada Zadra, kao Nositelj izrade prostornog plana **objavljuje:**

## **PRETHODNU RASPRAVU O NACRTU PRIJEDLOGA**

### **DETALJNOG PLANA UREĐENJA NOVOG GRADSKOG GROBLJA U ZADRU**

Prethodna rasprava o nacrtu prijedloga Detaljnog plana uređenja novog gradskog groblja u Zadru održat će se 23. lipnja 2014. godine (ponedjeljak) u 11.00 sati, u Velikoj vijećnici Grada Zadra, Narodni trg 1. I kat.

Prethodna rasprava provodi se u svrhu pribavljanja mišljenja, smjernica i preporuka, te usuglašavanje interesa lokalne zajednice o ciljevima i mogućim rješenjima značajnim za razvoj, uređenje i oblikovanje prostora u obuhvatu Plana.

Poziv za sudjelovanje u prethodnoj raspravi uputit će se nadležnim tijelima i osobama određenim posebnim propisima.



REPUBLIKA HRVATSKA  
ZADARSKA ŽUPANIJA



GRAD ZADAR  
Upravni odjel za prostorno uređenje  
i graditeljstvo

KLASA: 350-01/08-01/761  
UR.BROJ: 2198/01-4/1-14-8  
Zadar, 10. lipnja 2014. godine

Predmet: Prethodna rasprava o nacrtu prijedloga  
**Detaljnog plana uređenja novog gradskog groblja u Zadru**

Temeljem čl. 83.stavak 1. Zakona o prostornom uređenju i gradnji („Narodne novine“, broj 76/07, 38/09, 55/11,90/11, 50/12, 55/12 i 80/13), Upravni odjel za prostorno uređenje i graditeljstvo Grada Zadra organizira prethodnu raspravu:

### O NACRTU PRIJEDLOGA Detaljnog plana uređenja novog gradskog groblja u Zadru

Prethodna rasprava održati će se 23. lipnja 2014. godine (ponedjeljak), u 11.00 sati, u Velikoj vijećnici Grada Zadra, Narodni trg 1, I kat.

Pozivate se da svojim sudjelovanjem u raspravi doprinesete što kvalitetnijem prijedlogu: DPU-a novog gradskog groblja u Zadru.

S poštovanjem,

PROČELNIK

**Darčko Kasap, dipl.ing.stroj.**



Dostaviti:

1. ZADARSKA ŽUPANIJA, Zavod za prostorno uređenje, Braće Križančevića 11, Zadar,
2. MO Crno (na pozornost predsjednika),
3. HEP dd-Elektra Zadar, Kralja Dmitra Zvonimira 8,
4. Odvodnja doo Zadar, Hrvatskog sabora bb,
5. Vodovod doo Zadar, Špire Brusine 17,
6. Hrvatske šume – Šumarija Zadar, Vjekoslava Maštrovića 12,
7. Uprava za ceste Zadarske županije, Zadar, Brne Krnarutića 13/II,
8. Hrvatske ceste doo, Ispostava Zadar, Stube Narodnog lista bb, Zadar,
9. Hrvatske vode VGO Split, Vukovarska 35, Split,
10. Hrvatske vode VGI, R. K. Jeretova 5, Zadar,
11. MUP PU Zadarska, Odjel zaštite od požara i civilne zaštite,
12. MUP PU Zadarska, Odjel prometa, Zadar, A. Hebranga bb,
13. Državna uprava za zaštitu i spašavanje PU Zadar, Zadar, A. Hebranga 11,
14. Čistoća doo, Zadar, Stjepana Radića 33,
15. Nasadi doo, Zadar, Perivoj Vladimira Nazora 1,
16. Liburnija, Zadar, I. Matije Škarice bb,
17. Uprava za zaštitu kulturne baštine, Konzervatorski odjel u Zadru, I. Smiljanića 3,
18. HPNJ+ d.o.o., Jurja Žerjavića 19, 10 000 Zagreb.

ZAVOD ZA PROSTORNO UREĐENJE  
ZADARSKE ŽUPANIJE  
Braće Vranjanina 11  
23000 ZADAR  
KLASA:350-03/08-01/34  
URBROJ: 2198-1-89-08-2  
Zadar, 17. studeni 2008 .

REPUBLIKA HRVATSKA  
ZADARSKA ŽUPANIJA  
GRAD ZADAR  
Upravni odjel za graditeljstvo  
i zaštitu okoliša  
Narodni trg 1  
23000 Zadar

PREDMET: Podaci za izradu Detaljnog plana uređenja novog gradskog groblja u Zadru  
-daju se

Veza: Vaša Klasa: 350-01/08-01/761, Ur.broj:2198/01-2/1-08-4 od 31. listopada 2008.

Napominjemo da ste u postupku izrade prostornog plana u obvezi poštivati Zakon o prostornom uređenju i gradnji («Narodne novine» 76/07), Pravilnik o sadržaju, mjerilima kartografskih prikaza, obveznim prostornim pokazateljima i standardu elaborata prostornih planova («Narodne novine» br.106/98. i 39/04.), Prostorni plan Zadarske županije («Službeni glasnik Zadarske županije» br. 02/01, 06/04, 02/05 i 17/06), kao i smjernice i uvjete iz Prostornog plana uređenja Grada Zadra ("Glasnik Grada Zadra 04/04. i 03/08.) za predmetno područje.

Posebno naglašavamo da temeljem Zakona o prostornom uređenju i gradnji («Narodne novine» br. 76/07) :

"Detaljni plan uređenja **detaljno** razrađuje uvjete za gradnju i uređenje pojedinih zahvata u prostoru, osobito u odnosu na njihovu namjenu, položaj, veličinu, opće smjernice oblikovanja i način priključivanja na komunalnu infrastrukturu te određuje mjere za zaštitu okoliša, prirodnih, krajobraznih, kulturnopovijesnih i drugih vrijednosti propisanih ovim Zakonom"

Detaljni plan uređenja potrebno je izraditi na kvalitetnoj podlozi po mogućnosti na odgovarajućoj posebnoj geodetskoj podlozi tj. kartografsku podlogu (digitalni ortofoto plan s visinskim prikazom – slojnice i kote s uklopljenim katastarskim planom ili topografski prikaz s uklopljenim katastarskim planom) izrađenu u odgovarajućem mjerilu i ovjerenu od nadležnog tijela za državnu izmjeru i katastar nekretnina.

S poštovanjem,



Ravnateljica:

Nives Kozulić, dipl. inž. arh.



društvo s ograničenom odgovornošću


Uprava: Darko Vuletić, dipl. ing. šum. – predsjednik; mr. sc. Darko Beuk, dipl. ing. šum. – član; Damir Felak, dipl. ing. šum. – član; Božidar Longin, dipl. ing. šum. – član; Zdenko Podoljar, dipl. oec. – član • Trg. sud u Zagrebu (MBS 085251006) • MB 3631133 • Žiro račun broj: 2340009-1100100360 kod Privredne banke Zagreb • Temeljni kapital 1.171.670.000,00 kn, uplaćen u cijelosti • Telefon: 01/48 04 111 • Telefax: 01/48 04 101 • pp 148, 10002 Zagreb • web: <http://www.hrsume.hr> • e-mail: [direkcija@hrsume.hr](mailto:direkcija@hrsume.hr)

Uprava šuma podružnica Split, Kralja Zvonimira 35, Split

10000 Zagreb, Ljudevita Farkaša Vukotinovića 2  
tel 021 482 744, fax 021 482 946, e-mail: [usspl@hrsume.hr](mailto:usspl@hrsume.hr)

Ur.broj.: ST-06-08-SA-7570/02

Split, 18.11.2008.



REPUBLIKA HRVATSKA  
GRAD ZADAR  
UPRAVNI ODJEL ZA GRADITELJSTVO  
I ZAŠTITU OKOLIŠA  
Narodni trg 1  
23 000 Zadar

**Predmet: Očitovanje na zahtjev za dostavu podataka za izradu Detaljnog plana uređenja novog gradskog groblja u Zadru**

Temeljem Vašeg zahtjeva (Klasa:350-01/08-01/761 Ur.broj:2198/01-2/1-08-4 od 31.10.2008.) za dostavom podataka za izradu Detaljnog plana uređenja novog gradskog groblja u Zadru, Hrvatske šume d.o.o. Zagreb, UŠP Split očituje se kako slijedi:

Uvidom u prijedlog izrade Detaljnog plana uređenja novog gradskog groblja u Zadru utvrđeno je da su istim obuhvaćene k.č. 1630/2 dio i 2144/1 dio k.o. Crno koje su obuhvaćene g.j. „Musapstan“, odjelima 28a- uređajni razred crnogorica starosti 73 godine, 29a- uređajni razred crnogorica starosti 71 godinu, 28b i 29b- uređajni razred šikara.

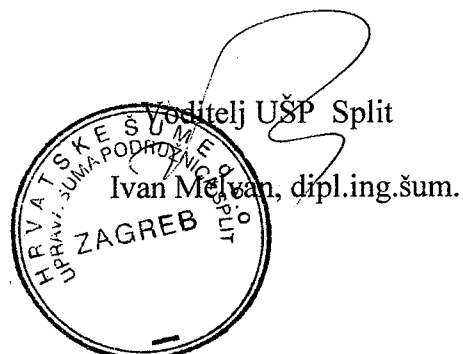
Površine su u vlasništvu Republike Hrvatske, te istom gospodare Hrvatske šume d.o.o., Šumarija Zadar.


Na znanje: Šumarija Zadar

S poštovanjem,

v.d. Rukovoditelja Odjela za ekologiju

Ankica Čović, dipl.ing.šum.





odvodnja d.o.o. zadar

HRVATSKOG SABORA b.b.

Tel.: 023/ 211-582, 211-800, 212-115

Fax: 023/ 211-426

Hitne intervencije: Tel. 023/ 318-816

Žiro račun: 2485003-1100206652

**REPUBLIKA HRVATSKA**  
**ZADARSKA ŽUPANIJA**

**GRAD ZADAR**

Upravni odjel za graditeljstvo  
i zaštitu okoliša

Vaš znak: Klasa: 350-01/08-01/761  
Ur. broj: 2198/01-2/1-08-4

Naš znak: 467 / 2008

Zadar, 18. 11. 2008.

**Predmet:** Izrada Detaljnog plana uređenja  
novog gradskog groblja u Zadru.

U zoni obuhvata ovog Plana ne postoji izgrađen javni sustav odvodnje otpadnih voda. Pri izradi Plana treba koristiti postojeću projektnu dokumentaciju i planske smernice:

- Idejni projekt sustava odvodnje otpadnih voda "CENTAR" Zadar

Za uvid u postojeću projektnu dokumentaciju i drugu dokumentaciju potrebitu za izradu ovog Plana obratiti se tvrtki "Odvodnja" d.o.o. Zadar.

*Grgo* Direktor:

Grgo Peronja, dipl. inž. građ.





REPUBLIKA HRVATSKA  
MINISTARSTVO KULTURE  
UPRAVA ZA ZAŠTITU KULTURNE BAŠTINE  
KONZERVATORSKI ODJEL U ZADRU

Klasa: 612-08-08-10-192

Ur. br.: 532-04-17/2 -08-02

Zadar, 6. studenoga 2008. godine


Predmet : Smjernice za izradu Detaljnog plana uređenja novog gradskog groblja u Zadru

Veza: Zahtjev Upravnog odjela za graditeljstvo i zaštitu okoliša Grada Zadra, klasa: 350-01/08-01/761; ur.br.: 2198/01-2/1-08-04, od 31. listopada 2008. zaprimljen u ovom Odjelu 5. studenoga 2008.

Na temelju članka 56. Zakona o zaštiti i očuvanju kulturnih dobara («Narodne novine» br. 69/99, 151/03 i 157/03), a povodom zahtjeva Upravnog odjela za graditeljstvo i zaštitu okoliša Grada Zadra daju se smjernice za izradu Detaljnog plana uređenja novog gradskog groblja u Zadru, kako slijedi :

- prije ikakvih zahvata na predmetnom području potrebno je da ovlaštene arheolog, i konzervator izvrše rekognosciranje terena. Shodno rezultatima rekognosciranja eventualno će se propisati izvođenje sondažnih ili sustavnih arheoloških istraživanja.
- Prilikom izvođenja radova iskopa potreban je stalan arheološki i konzervatorski nadzor, a u slučaju nalaza postupa se prema uputama arheologa i konzervatora što uključuje i mogućnost zaustavljanja radova i provođenje zaštitnih arheoloških istraživanja.

Josip Kršulović, pročelnik




Dostaviti:

1. Upravni odjel za graditeljstvo i zaštitu okoliša Grada Zadra, 23 000 Zadar
2. Pismohrana



**HRVATSKE VODE - ZAGREB**  
VODNOGOSPODARSKI ODJEL ZA VODNO  
PODRUČJE DALMATINSKIH SLIVOVA  
**SPLIT**  
VODNOGOSPODARSKA ISPOSTAVA  
ZA SLIVNO PODRUČJE "ZRMANJA - ZADARSKO PRIMORJE"  
**ZADAR**



**GRAD ZADAR**  
Upravni odjel za graditeljstvo i zaštitu okoliša

**Klasa:** 350-02/08-01/0000946  
**Ur. br. :** 374-3401-1-08-3  
**Zadar,** 28. 11. 2008.

**Predmet:** - DPU novog gradskog groblja u Zadru


Pregledom podataka kojima raspolažemo u VGI Zadar, utvrdili smo da se na području obuhvata predmetnog plana nalazi povremeni vodotok – draga Zlokovnica. Draga nema jasno izraženo korito ali konfiguracija terena i prikaz na topografskim kartama jasno označava područje povremenog toka koje po svojoj funkciji u naravi predstavlja vodno dobro. Unutar korita i inundacijskog pojasa strogo je zabranjeno planirati bilo koje druge sadržaje osim onih koje se odnose na građenje vodnih građevina, tehničko i gospodarsko održavanje vodotoka, zaštitnih i regulacijskih vodnih građevina i provođenje mjera zaštite od štetnog djelovanja voda.

U prilogu vam dostavljamo kartu (mj. 1:15000) sa označenim vodotokom. Također dostavljamo smjernice za tekstualni dio plana, a koje su vezane uz postojanje vodnog dobra, zaštitu od erozije i djelovanja bujica, te su regulirane Zakonom o vodama.

Vodotok je potrebno ucrtati u sve grafičke priloge, a sukladno priloženim smjernicama potrebno je odrediti i zaštitni pojas uz vodotok.

Glede vodoopskrbe i zaštite voda i mora od zagađenja, molimo da postupite u skladu s nalogom Hrvatskih voda VGO Split kojeg u prilogu dostavljamo.

S poštovanjem,



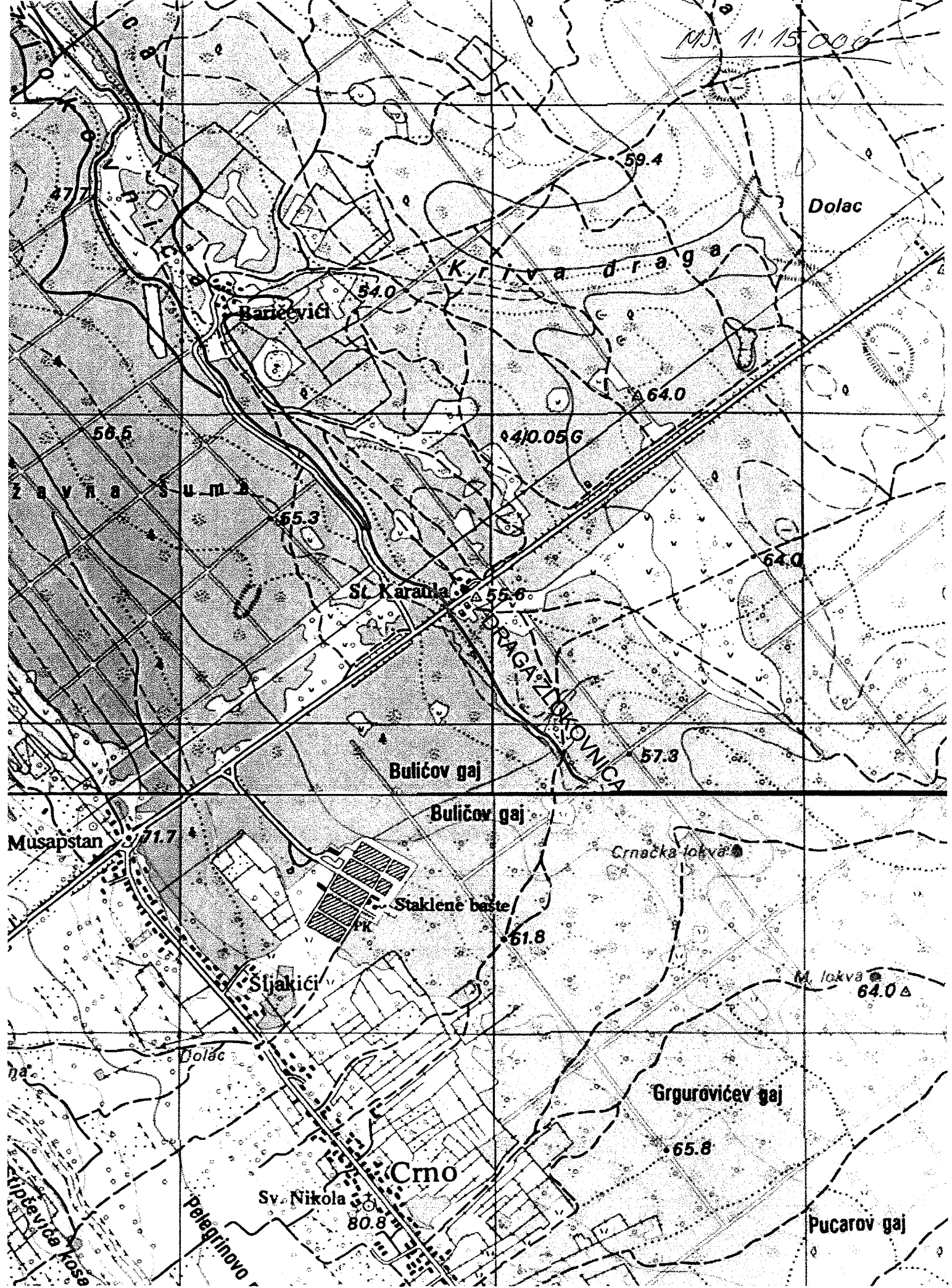
**Privitak:** - Kao u tekstu

Na znanje:  
1. Hrvatske vode VGO Split

R- 02068290 HR Zadar



M 1:15 000



Dolac

Krivodraga

Barčevići

54.0

59.4

64.0

58.5

410.056

Zavnašnja

55.3

64.0

St. Karla

55.6

DRAGA ZLOKOVNICA

Buličov gaj

57.3

Buličov gaj

Musapstan

71.7

Staklene baste

61.8

Crnačka lokva

Šljakići

M. lokva 64.0

Dolac

Grgurovičev gaj

65.8

Crno

Sv. Nikola

80.8

Pucarov gaj

Pelegrinovo

Trpčevića kosa

## SMJERNICE:

Sukladno Zakonu o vodama (NN 107/05) vodno dobro je skup zemljišnih čestica koji obuhvaća:

- vodonosna i napuštena korita površinskih kopnenih voda,
- uređeni inundacijski pojas,
- neuređeni inundacijski pojas,
- otoke koji su nastali ili nastanu u vodonosnom koritu presušivanjem vode njenom diobom na više rukavaca, naplavlivanjem zemljišta ili ljudskim djelovanjem.

Vodno dobro je dobro od interesa za Republiku Hrvatsku, koje ima njezinu osobitu zaštitu i koristi se na način i pod uvjetima propisanim ovim Zakonom.

- Vodno dobro služi održavanju i poboljšanju vodnog režima na određenom području, a osobito za građenje vodnih građevina, tehničko i gospodarsko održavanje vodotoka, zaštitnih i regulacijskih vodnih građevina, provođenje mjera zaštite od štetnog djelovanja voda i ostalo.

Zaštita od štetnog djelovanja voda, očuvanje i održavanje regulacijskih i zaštitnih te drugih vodnih građevina kao i sprječavanje pogoršanja vodnog režima vrši se u skladu sa Zakonom o vodama, te provodi prema programu uređenja vodotoka i drugih voda u okviru Plana upravljanja vodama.

Za sve vodotoke (bujice, odvodne kanale, nasipe i objekte obrane od poplava i dr.) na području obuhvata plana, a u svrhu tehničkog održavanja vodotoka i radova građenja vodnih građevina treba osigurati inundacijski pojas minimalne širine 5,0 m od gornjeg ruba korita, odnosno ruba čestice javnog vodnog dobra. Ovisno o veličini i stanju uređenosti vodotoka, širina inundacijskog pojasa, odnosno udaljenost izgradnje novih objekata od gornjeg ruba korita, odnosno čestice javnog vodnog dobra može biti i manja, ali ne manja od 3,0 m, a što bi se utvrdilo vodopravnim uvjetima za svaki objekt posebno. Kod rekonstrukcije postojećih građevina koje su postavom u prostoru udaljene manje od 3,0 m, od vanjskog ruba otvorenog korita vodotoka, cijela građevina se mora izvesti izvan zaštitnog pojasa ili uz suglasnost i nadzor nadležnih službi, dati tehničko rješenje korekcije trase vodotoka ( ublažavanjem zavoja i sl.) bez značajnije promjene trase korita.

Ograničenja prava vlasnika i korisnika zemljišta u svrhu održavanja vodnog režima propisana su člancima 106. do 112. Zakona o vodama (NN 107/05) a osobito se odnose na slijedeće:

- U inundacijskom pojasu zabranjena je svaka gradnja i druge radnje kojima se može onemogućiti izgradnja i održavanje vodnih građevina, na bilo koji način umanjiti protočnost korita i pogoršati vodni režim, te povećati stupanj ugroženosti od štetnog djelovanja vodotoka.
- Svaki vlasnik, odnosno korisnik objekta ili parcele smještene uz korito vodotoka ili česticu javno vodno dobro dužan je omogućiti nesmetano izvršavanje radova na čišćenju i održavanju korita vodotoka, ne smije izgradnjom predmetne građevine ili njenim spajanjem na komunalnu infrastrukturu umanjiti propusnu moć vodotoka, niti uzrokovati eroziju u istom, te za vrijeme izvođenja radova ne smije niti privremeno odlagati bilo kakav materijal u korito vodotoka.

Na mjestima gdje trasa prometnice poprečno prelazi preko bujičnih vodotoka i odvodnih kanala predvidjeti mostove ili propuste takvih dimenzija koji će nesmetano propustiti mjerodavne protoke. Ukoliko je potrebno predvidjeti i rekonstrukciju postojećih propusta zbog male propusne moći ili dotrajalosti. Također treba predvidjeti oblaganje uljeva i izljeva novoprojektiranih ili rekonstruiranih propusta u dužini min. 3,0 m', odnosno izraditi tehničko rješenje eventualnog upuštanja "čistih" oborinskih voda u korita vodotoka kojim će se osigurati zaštita korita od erozije i neometan protok vodotoka. Detalje upuštanja oborinskih voda investitor treba usuglasiti sa stručnim službama Hrvatskih voda. Tijekom izvođenja radova potrebno je osigurati neometan protok kroz korito vodotoka. Na mjestima gdje prometnica prelazi preko reguliranog korita vodotoka (trapezno obloženo korito, betonska kineta i sl.) konstrukciju i dimenzije osnovnih elemenata mosta ili propusta sa svim

pripadnim instalacijama treba odrediti na način kojim se ne bi umanjio projektirani slobodni profil korita, kojim će se osigurati statička stabilnost postojeće betonske kinete, zidova ili obaloutvrde, odnosno kojim se neće poremetiti postojeći vodni režim. Os mosta ili propusta postaviti što okomitije na uzdužnu os korita, a širina istog treba biti dovoljna za prijelaz planiranih vozila. Konstrukcijsko se rješenje mosta ili propusta treba funkcionalno i estetski uklopiti u sadašnje i buduće urbanističko rješenje tog prostora.

Polaganje objekata linijske infrastrukture (kanalizacija, vodovod, električni i telekomunikacijski kablovi itd.) zajedno sa svim oknima i ostalim pratećim objektima uzdužno unutar korita vodotoka, odnosno čestice javnog vodnog dobra nije dopušteno. Vođenje trase paralelno sa reguliranim koritom vodotoka izvesti na minimalnoj udaljenosti kojom će se osigurati statička i hidraulička stabilnost reguliranog korita, te nesmetano održavanje ili buduća rekonstrukcija korita. Kod nereguliranih korita, udaljenost treba biti minimalno 3,0 m od gornjeg ruba korita, odnosno ruba čestice javnog vodnog dobra zbog osiguranja inundacijskog pojasa za buduću regulaciju. U samo određenim slučajevima udaljenost polaganja se može smanjiti, ali to bi trebalo utvrditi posebnim vodopravnim uvjetima i za svaki objekt posebno.

Poprečni prijelaz pojedinog objekta linijske infrastrukture preko korita vodotoka po mogućnosti je potrebno izvesti iznad u okviru konstrukcije mosta ili propusta. Mjesto prijelaza izvesti poprečno i po mogućnosti što okomitije na uzdužnu os korita. Ukoliko instalacije prolazi ispod korita, investitor je dužan mjesta prijelaza osigurati na način da je uvuče u betonski blok čija će gornja kota biti 0.50 m ispod kote reguliranog ili projektiranog dna vodotoka. Kod nereguliranog korita, dubinu iskopa rova za kanalizacijsku cijev treba usuglasiti sa stručnom službom Hrvatskih voda. Na mjestima prokopa obloženog korita vodotoka ili kanala, izvršiti obnovu obloge identičnim materijalom i na isti način. Teren devastiran radovima na trasi predmetnih instalacija i uz njihovu trasu, dovesti u prvobitno stanje kako se ne bi poremetilo površinsko otjecanje.

Planom se utvrđuje obveza ishodačenja vodopravnih uvjeta u postupku dobivanja lokacijske dozvole, a u skladu sa Zakonom o vodama.



**HRVATSKE VODE**  
**VODNOGOSPODARSKI ODJEL**  
**ZA VODNO PODRUČJE DALMATINSKIH SLIVOVA**  
**SPLIT, Vukovarska 35**  
Telefon: 021 309 400, fax: 021 309 491

Klasa: 350-02/08-01/0000946  
Ur.broj: 374-24-1-08-2  
Split, 07.11.2008.

HRVATSKE VODE  
Vodnogospodarski odjel za vodno područje dalmatinskih slivo  
374-3401 Vukovarska 35, Split, t. 309 400, f. 309 491  
područje "Zrmanja - Zadarsko primorje" - Zadra

Primijeno:	12.11.2008	
Klasifikacija:	350-02/08-01/946	
Urudžbeni broj:	3401-1	
	Filozof	Vrijednost
	341-08-2	

**VGI "Zrmanja – Zadarsko primorje"**  
**ZADAR**



**Predmet:** Detaljni plan uređenja novog gradskog groblja u Zadru

Dostavljamo Vam zahtjev Grada Zadra (Upravni odjel za graditeljstvo i zaštitu okoliša), kojem ste za potrebe izrade *Detaljnog plana uređenja novog gradskog groblja u Zadru* dužni dostaviti mjerodavne podatke značajne za vodni režim, te vodno dobro i njegovo korištenje. Nositeljima zahtjeva treba naglasiti da se svi podaci vezani uz vodoopskrbnu djelatnost na području zahvata, kao i zaštitu voda i mora od zagađivanja kroz realizaciju sustava odvodnje i objekata za pročišćavanje mogu dobiti od nadležnog komunalnog poduzeća.

Molimo da Službi razvitka i katastarsara dostavite pismeno očitovanje o izvršenju obveza iz predmetnih zahtjeva radi daljnje koordinacije poslova na izradi planova.

**Prilog:** -Odluka o izradi DPU-a novog gradskog groblja u Zadru  
-3x karte granice obuhvata UPU-a

Antunko Džurajević, ing.geod.

*Handwritten signature: Džurajević*

**Dostavljeno:**  
1. Služba 24-1  
2. Arhiva



**HRVATSKE VODE**  
VODNOGOSPODARSKI ODJEL ZA VODNO  
PODRUČJE DALMATINSKIH SLIVOVA SPLIT

**"NASADI" d.o.o.**  
ZADAR

Klasa: UP/I-325-06/08-01/794  
Ur. broj: 374-24-3-04-9/ZB  
Split, 19.01.2009. god.

Prilježeno: 23. 01. 2009.			
Org. jed.	Broj	Prilog	Vrijednost
	108/09		

Nasadi d.o.o. Zadar  
Perivoj V. Nazora 1 ✓

**Predmet: istražna bušotina BC-1 u mjestu Crno kod Zadra**  
- dostavlja se

U prilogu Vam dostavljamo vodopravne uvjete za izradu tehničke dokumentacije za izvedbu istražne bušotine BC-1 u mjestu Crno kod Zadra, za potrebe mikrozoniranja lokacije Novog gradskog groblja Zadar.

S štovanjem,



Prilog kao u tekstu.

Dostaviti:

- 243, ovdje
- Arhiva



**HRVATSKE VODE**  
**VODNOGOSPODARSKI ODJEL ZA VODNO**  
**PODRUČJE DALMATINSKIH SLIVOVA SPLIT**

Klasa: UP/I-325-06/08-01/0000794

Ur. broj: 374-24-3-04-8/23

Split, 19.01.2009. god.

Hrvatske vode na temelju članka 123. stavka 1. Zakona o vodama (NN br.107/95), u povodu zahtjeva poduzeća Nasadi d.o.o. iz Zadra, radi izdavanja vodopravnih uvjeta u smislu odredbi članka 122. stavka 1. Zakona o vodama, nakon pregleda dostavljene tehničke dokumentacije, izdaju:

**VODOPRAVNE UVJETE**

za izradu tehničke dokumentacije za izvedbu istražne bušotine BC-1 u mjestu Crno kod Zadra, za potrebe mikrozoniranja lokacije Novog gradskog groblja Zadar

Vodopravni uvjeti su:

1. Investitor istražnih radova dužan je izraditi program-elaborat istraživanja u skladu sa ovim vodopravnim uvjetima i istog dostaviti na vodopravnu suglasnost.
2. Program-elaborat istraživanja mora biti izrađen od strane ovlaštenog projektanta registriranog za hidrogeološka istraživanja.
3. Prilikom istraživanja izvođač je dužan registrirati vodne pojave i speleološke objekte (ponor, jama, spilja) i spriječiti unošenje onečišćenja u ove objekte.
4. Za vrijeme bušenja i izvođenja planiranih radova u kanalu bušotine izvođač je dužan osigurati sve mjere zaštite u cilju sprečavanja zagađenja ili narušavanja vodnog režima.
5. Korisnik građevine dužan je manipulativni radni prostor osigurati od unošenja zagađenja u podzemlje. Ovo se naročito odnosi na skladištenje naftnih derivata, kao i drugih tvari koje mogu zagađiti vodu.
6. Investitor je dužan tehnološki otpad (isplaka i sl.) odlagati u spremnike i odvoziti na za to predviđen deponij. Ne dozvoljava se odlaganje tehnološkog otpada na lokaciji bušotina.
7. Nakon završetka istražnog bušenja izvođač je dužan ušće bušotine zaštititi betonskim blokom i željeznim poklopcem sa zaključavanjem kako, ne bi moglo doći do nekontroliranog unošenja onečišćenja u podzemlje, putem bušotine.
8. Investitor je dužan dostaviti obavjest o početku istražnog bušenja kako bi stručna služba Hrvatskih voda mogla organizirati obilazak i uvid u realizaciju Programa. Nakon završetka istražnih radova dostaviti primjerak konačnog izvješća o provedenim istraživanjima i njihovim rezultatima.
9. U skladu sa člankom 126. stavkom 1. Zakona o vodama potrebno je prije početka istražnog bušenja, na dokumentaciju izrađenu sukladno ovim vodopravnim uvjetima, ishoditi vodopravnu suglasnost.
10. Vodopravni uvjeti na koje nije zatražena vodopravna suglasnost prestaju važiti istekom dvije godine od dana njihova izdavanja (članak 127. stavak 1. Zakona o vodama, NN br. 107/95).
11. Tehničkom dokumentacijom potrebno je predvidjeti i druge odgovarajuće mjere da izgradnjom objekta za koji se izdaju ovi vodopravni uvjeti ne dode do šteta ili nepovoljnih posljedica za vodnogospodarske interese;

Ovi vodopravni uvjeti mogu se izmjeniti ukoliko za to nastanu opravdani razlozi, a zainteresirana stranka podnese dokumentirani zahtjev.

## OBRAZLOŽENJE

Nasadi d.o.o. iz Zadra, podnijela je zahtjev za izdavanje vodopravnih uvjeta za izradu tehničke dokumentacije za izvedbu istražne bušotine u mjestu Crno kod Zadra, za potrebe mikrozoniranja lokacije Novog gradskog groblja Zadar.

Uz zahtjev je dostavljena sljedeća dokumentacija:

- Situacija (mj. 1: 25000) sa označenim istražnim prostorom
- Stručne karte i prilozi sa obrzloženjem namjeravanog zahvata

U provedenom postupku je utvrđeno da će se izgradnjom spomenutog objekta uz pridržavanje vodopravnih uvjeta navedenih u izreci osigurati odgovarajući vodni režim.

Upravna pristojba u iznosu 300,00 kn u skladu sa Tar. br. 54. Zakona o upravnim pristojbama (NN br. 8/96) uplaćena je u korist računa Republike Hrvatske - Prihod državnog proračuna.

Uputa o pravnom lijeku :

Protiv ovih vodopravnih uvjeta dopuštena je žalba, koja se u roku od 15 dana od dostave vodopravnih uvjeta stranci, neposredno ili preporučeno poštom, podnosi Državnoj upravi za vode putem Hrvatskih voda. Na žalbu se plaća pristojba od 50,00 kn u državnim biljezima po tar. br. 3 Zakona o upravnim pristojbama (NN br. 8/96).



### Dostaviti:

1. Nasadi d.o.o. 23000 Zadar, Perivoj V. Nazora 1, x 2
2. Državna uprava za vode - Zagreb, Odjel gospodarenja vodama
3. Državna uprava za vode, Državna vodopravna inspekcija - Split
4. Županijska vodopravna inspekcija - Zadar
5. VGI - Zadar
6. 24-3 - ovdje
7. Arhiva - ovdje

# VODOVOD d.o.o.

ZADAR, Špire Brusine 17 • Tel: centrala 311-211, 312-192; direktor 211-219, dežurna služba 312-598 i 312-270 • Fax: 023/213-204 • Br. žiro računa: 2485003-1100200037 • Porezni (matični) broj: 3410153 • Upisano u registru Trgovačkog suda u Splitu: MBS 06008364, Tt 97/1243-3 • Temeljni kapital: 159.483.800,00 kn • Uprava društva: Darko Kasap

Broj : 3983/1 - VM

Zadar, 27.11.2008.

09.12.2008.  
350-01/08-01/761  
379-08-5

REPUBLIKA HRVATSKA  
ZADARSKA ŽUPANIJA

GRAD ZADAR  
Upravni odjel za graditeljstvo  
i zaštitu okoliša

**Predmet : DPU novog gradskog groblja u Zadru**

## Zahtjevi, smjernice i podatci

Na temelju vašeg poziva klasa 350-01/08-01/761 , ur. broj 2198/01-2/1-08-4, dostavljamo vam smjernice, podatke i uvjete za izradu predmetnog plana.

U blizini predmetnog područja sada nema vodovodne mreže. Dovod vode u predmetnu zonu trebao bi biti iz budućeg podsustava za opskrbu vodom poslovnih zona naselja Murvice i Gospodarske zone Crno preko poslovne zone *Murvica JUG*, u skladu s planom vodoopskrbe prema UPU *Gospodarske zone Crno*. U tom slučaju bi priključak do predmetne zone bio vrlo kratak. Priključenje na vodoopskrbni sustav moguće je i iz vodoopskrbnog podsustava na području naselja Crno. Budući da u tom naselju na području Šljakići postoji parcelizirano zemljište, trebalo bi u tom slučaju najprije projektirati i izvesti vodovodnu mrežu toga područja u skladu s tom parcelacijom. Projektom te lokalne mreže bi dakle trebalo obuhvatiti i potrošnju predmetne zone (novog groblja) te na odgovarajućem mjestu predvidjeti ogranak ili, još bolje, projekt izraditi tako da sadržava i ogranak do novog groblja. Treća je mogućnost da se dovede priključni cjevovod od mjesta gdje su na regionalni vodovod privremeno spojene neke poslovne građevine u predjelu Baričevića. Kako je u tom slučaju potrebno prelaziti JTC (magistralu), ovaj način ne bismo preporučili.

Način rješavanja vodoopskrbe predmetne zone ovisi o planskoj potrošnji, tj. o mjerodavnom planskom protoku. Za potrebe razmatranja utjecaja na neki od navedenih podsustava, odnosno radi pribavljanja ulaznih podataka i izrade hidrauličkog proračuna, planer (vodoopskrbe) je dužan putem interneta na adresi [www.vodovod-zadar.hr](http://www.vodovod-zadar.hr) → kako do priključka → obrasci → zahtjev za projektante i planere preuzeti i *Vodovodu d.o.o. Zadar* predati ispunjen odgovarajući formular.

Razvojno pripremni odjel :



Direktor :

Darko Kasap, dipl.ing.stroj.

Q - 06414116 Zadar





**REPUBLIKA HRVATSKA  
HRVATSKI CENTAR ZA RAZMINIRANJE**

Sisak, Ante Kovačića 10

Tel: 044/554-151, Fax: 044/554-142

**Klasa: 213-04/09-06/23**

**Ur. broj: 530-117-11/1-09-02**

**Sisak, 06. svibnja 2009. godine**

**REPUBLIKA HRVATSKA  
Zadarska županija  
Grad Zadar  
Upravni odjel za graditeljstvo i zaštitu okoliša  
Božidara Petranovića 8  
23 000 Zadar  
n/r Pročelnika  
Andrej Sudinja, dipl. inž. građ**

**Predmet:** Uvid u stanje miniranosti  
- dostavlja se -

Poštovani,

temeljem Vašeg dopisa Klasa: 213-01/08-01/761; Ur.broj: 2198/01-2/1-09-7, kojim tražite uvid u miniranost šireg područja Grada Zadra, koji je približno označen na zemljovidu u prilogu Vašeg dopisa, a isti Vam treba u svrhu izrade Detaljnog plana uređenja novog gradskog groblja u Zadru, možemo Vam odgovoriti:

da Vam uz ovaj dopis dostavljam o minsku situaciju mjerila M 1:5 000 iz koje je vidljivo da se traženo predmetno područje u evidenciji Hrvatskog centra za razminiranje ne nalazi u minski sumnjivom prostoru (MSP), već je najbliži MSP udaljen cca 130 m sjeverno.

Važno je napomenuti da je svaki ulazak u minski sumnjiv prostor (MSP) na vlastitu odgovornost te predstavlja opasnost po život i ugrožava sigurnost građana.

S poštovanjem,



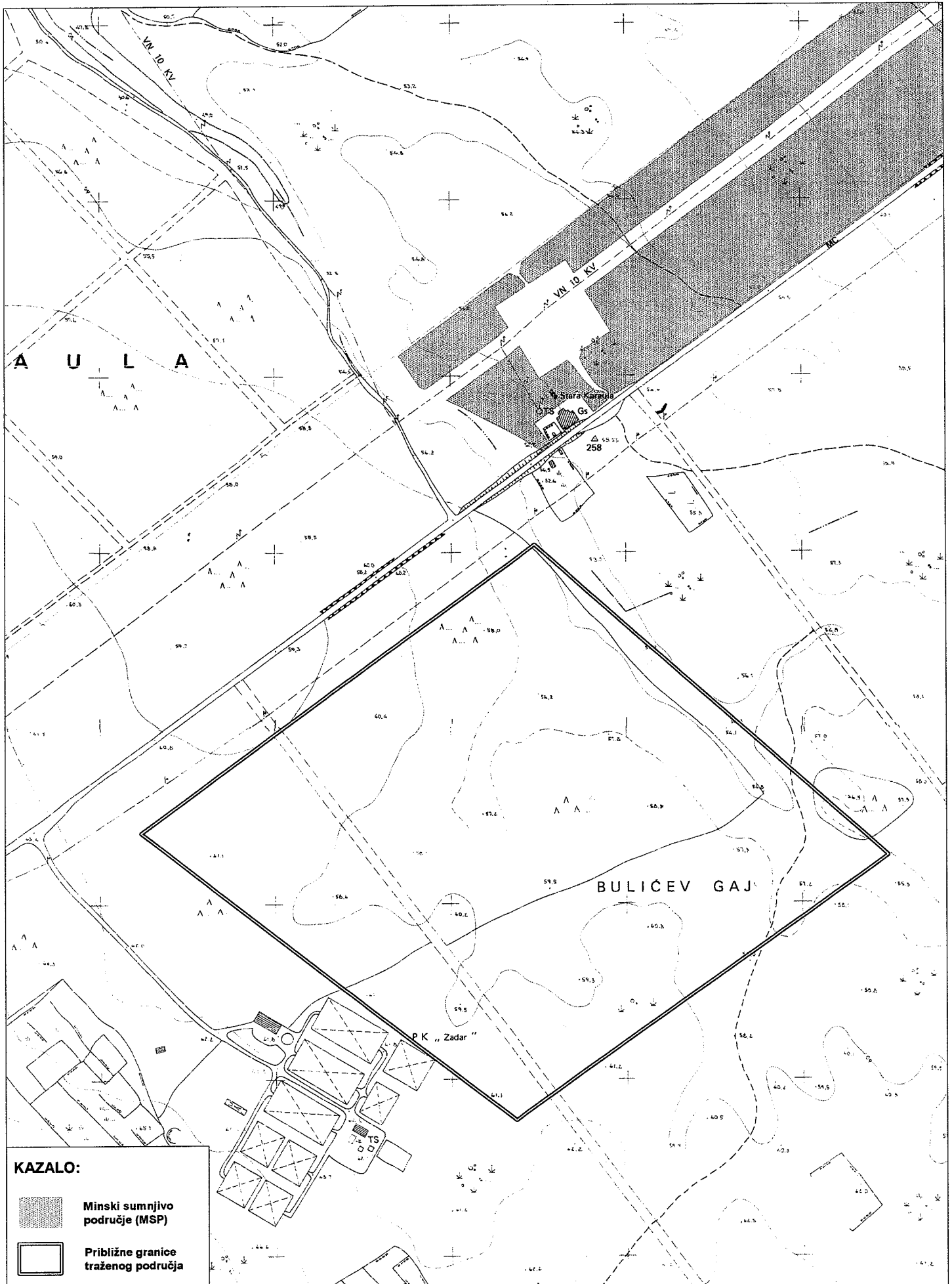
**RAVNATELJ:**

Oto Jungwirth

Prilog:  
- minska situacija M 1:5 000

D.Š./D.J.  
Dostaviti:  
- naslovu (o)  
- pismohrani

# Minska situacija - Šire područje Grada Zadra (traženo područje)





**"Nasadi" d.o.o.**  
Perivoj Vladimira Nazora 1, 23000 Zadar  
Tel: 023/302-860 / Fax: 023/213-500, MB: 03144887  
e-mail: info@nasadi.hr / Web: www.nasadi.hr  
Žiro račun broj: 2500009-1101013387  
Otvoren kod Hypo Alpe-Adria-Bank d.d.



Broj: 1383/08  
Zadar, 26.11.2008. godine

**GRAD ZADAR**  
Upravni odjel za graditeljstvo  
i zaštitu okoliša  
Narodni trg 1  
23000 Zadar  
n/p gđin. Andrej Sudinja,  
dipl.inž.grad.

**Predmet: Izrada „Detaljnog plana uređenja  
novog gradskog groblja u Zadru“  
- dostavlja se -**

Vezano uz Vaš dopis od 31. listopada 2008. godine, klasa 350-01/08-01/761, urbroj:2198/01-2/1-08-4, dostavljamo Vam planirani tijekom izgradnje novog gradskog groblja u Zadru, te vezano s tim i zahtjeve izrade Detaljnog plana uređenja Novog gradskog groblja u Zadru.

U cilju planiranja izgradnju novog gradskog groblja izrađena je ili je u tijeku sljedeća projektna dokumentacija, koja uključuje i Elaborat istražnih radova koji je podloga izradi Detaljnog plana uređenja:

- „Geodetski elaborat za izgradnju novog gradskog groblja“ na području k.o. Crno i „Elaborat o uređenju imovinsko-pravnih odnosa za izgradnju Novog gradskog groblja“ koji je predan Upravnom odjelu za graditeljstvo i zaštitu okoliša,
- u tijeku je i izrada „Studije o utjecaju na okoliš, Ekspertize sanitarno-higijenskih uvjeta lokacije i Studije o optimizaciji iskoristivosti lokacije za izgradnju novog gradskog groblja“ ,
- program, odnosno „Elaborat istražnih radova za izvedbu bušotine za potrebe mikrozoniranja na lokaciji Crno“ gdje se planira izgraditi novo gradsko groblje je završen i predan je Hrvatskim vodama 03.11.2008., te od Hrvatskih voda očekujemo Vodopravne uvjete prije raspisivanja nadmetanja za provedbu istražnih radova (u prilogu Vam dostavljamo korespondenciju od Hrvatskih voda od 25.04.2008. i 30.06.2008. godine glede zahtjeva o izdavanju Vodopravnih uvjeta za izgradnju novog gradskog groblja, te dopis prema gradu u svezi dosadašnjih i planiranih aktivnosti za izgradnju novog gradskog groblja u Zadru).

Izgradnja novih groblja utvrđuje se Programom mjera za unapređenje stanja u prostoru i prostorno planskom dokumentacijom za period od najmanje 100 godina. Dimenzioniranje groblja vrši se prema potrebama ukopnih mjesta, a na temelju podataka o broju ukopa dnevno ili godišnje, uzimajući u obzir gravitacijsko područje i stanovništvo, smrtnost, te vrijeme mirovanja koje se kreće od 15 - 30 godina.

Ukupna površina zemljišta predviđenog Prostornim planom za izgradnju novog gradskog groblja iznosi cca 33,08 ha (tj. cca 560 x 590 m). Sukladno važećim zakonima i pravilnicima novo gradsko groblje trebalo bi, između ostalog, imati sljedeće sadržaje:

- vanjske zidove uokolo novog gradskog groblja,
- površine za ukop u zemlju i grobnice (grobna mjesta),
- kapelu, zvonik i poseban memorijalni dio,
- tri oproštajne dvorane (mrtvačnicu s odarnicom),
- pomoćne prostorije s prostorom za svećenika, za spremanje vijenaca i cvijeća,
- sanitarije za posjetitelje,
- kosturnice i niše potrebne za urne,
- pogonski, radni i službeni dio za cca 60-tak zaposlenih,
- prostor za službeno osoblje (administraciju),
- prostor za identifikaciju i opremanje pokojnika,
- prostorija za službeno osoblje s garderobom i sanitarnim čvorom,
- prostor za prateće usluge uključujući pogrebnu opremu, cvjećarnicu i sl.,
- prostor za prateće usluge proizvodnje vijenaca,
- parkiralište za potrebe groblja, prilaz za posjetitelje i poslovni ulaz,
- zatvoreno ili ograđeno odlagalište za organski otpad (cvijeće, zelenilo i sl.) i ostali kruti otpad (plastika, keramika i sl.).

U prvoj fazi potrebno je osigurati dovoljno podataka kojim će se procijeniti da li predviđena lokacija svojim karakteristikama zadovoljava predviđenu namjenu prostora za izgradnju gradskog groblja.

Prostor za groblje treba udovoljavati sljedećim kriterijima:

- prirodna pogodnost terena za ukop: sastav tla (ocjeditost, prozračnost, stabilnost), razina podzemne vode koja mora biti minimalno 50 cm ispod najniže kote groba i pogodnost konfiguracije (bez prevelikih nagiba terena i zadržavanja površinske vode),
- položaj prema prirodnim uvjetima: izvan tijekova podzemnih i nadzemnih voda, izvan vodozaštitnih i poplavnih područja, te izvan zona zaštićenih dijelova prirode i područja šuma,
- nova groblja moraju biti udaljena najmanje 50 m od autoceste i željeznice, odnosno građevinske čestice na kojoj je izgrađena ili se može graditi građevina za stambeno-poslovnu namjenu.

Zakonom o grobljima („Narodne novine“, broj: 19/98) uređuje se izgradnja, korištenje i upravljanje grobljem koji definira groblje kao ograđeni prostor zemljišta na kojem se nalaze grobna mjesta, prateće građevine i komunalna infrastruktura, te definira groblja kao komunalne objekte u vlasništvu jedinice lokalne samouprave na čijem području se nalaze.

Pravilnikom o grobljima („Narodne novine“, broj: 99/02) pobliže se uređuju osnovni normativi o prostornim i tehničkim uvjetima kod planiranja izgradnje groblja i pratećih građevina.

S obzirom da se lokacija novog gradskog groblja nalazi na području III. vodozaštitne zone, potrebno je razmotriti zahtjeve iz Pravilnika o utvrđivanju zona sanitarne zaštite izvorišta („Narodne novine“, broj 55/02), kojima se propisuju uvjeti i način utvrđivanja područja sanitarne zaštite ležišta voda te mjere za zaštitu izvorišta od onečišćenja ili drugih utjecaja koji mogu nepovoljno djelovati.

**Pravilnik o utvrđivanju zona sanitarne zaštite izvorišta („Narodne novine“, broj: 55/02)**

S obzirom da se buduća lokacija novog gradskog groblja nalazi na području koje ulazi u III. zonu vodozaštite, potrebno je razmotriti zahtjeve iz Pravilnika o utvrđivanju zona sanitarne zaštite izvorišta („Narodne novine“, broj: 55/02), kojima se propisuje sljedeće:

- uvjeti i način utvrđivanja područja sanitarne zaštite izvorišta i drugih ležišta voda koja se koriste ili su rezervirana za javnu vodoopskrbu,
- mjere za zaštitu izvorišta od onečišćenja ili drugih utjecaja koji mogu nepovoljno djelovati na njihovu izdašnost, kakvoću i zdravstvenu ispravnost,
- smjernice za utvrđivanje posebne naknade za potrebna povećana ulaganja u javni vodoopskrbni sustav i sustav javne odvodnje otpadnih voda na području zona, te postupak za donošenje odluke o zaštiti izvorišta.

Zone izvorišta, sanitarni i drugi uvjeti održavanja zona i zaštitne mjere u području zona određuju se na temelju prethodnih vodoistražnih radova. Vodoistražnim radovima smatraju se radovi i ispitivanja radi utvrđivanja postojanja, rasprostiranja, količine, kakvoće i pokretljivosti podzemnih voda na određenom prostoru.

Vodoistražni radovi obavljaju se kroz dvije faze istraživanja na temelju kojih se izrađuje Elaborat zaštitnih zona izvorišta. Ovaj Elaborat čini osnovu za donošenje odluke o zaštiti izvorišta, odnosno za rezervaciju prostora zona izvorišta u dokumentima prostornog uređenja.

U prvoj fazi istraživanja potrebno je prikupiti i napraviti reinterpetaciju i analizu rezultata dosadašnjih istraživanja, koja se osobito odnose na:

- hidrogeološke značajke,
- hidrološke značajke,
- katastar onečišćivača,
- kakvoću vode i
- analizu prirodnog sustava i utjecaja čovjeka.

Na temelju rezultata prve faze istraživanja izrađuje se prijedlog zaštitnih zona izvorišta, odnosno ukoliko je potrebna i druga faza istraživanja daje se prijedlog potrebnih aktivnosti za drugu fazu istraživanja. Prijedloge iz prethodnog stavka ocjenjuju naručitelj vodoistražnih radova i Hrvatske vode. U drugoj fazi istraživanja provode se daljnji vodoistražni radovi, na temelju kojih će se moći izraditi konačan Elaborat zaštitnih zona izvorišta.

Unutar definiranih granica zona izvorišta provodi se pasivna i aktivna zaštita izvorišta. Pasivnu zaštitu izvorišta čine mjere zabrane građenja i smještaja pojedinih građevina i obavljanja određenih djelatnosti unutar utvrđene zone.

U cilju zaštite krških vodonosnika, a u skladu s čl. 18. Pravilnika o utvrđivanju zona sanitarne zaštite izvorišta („Narodne novine“, broj: 55/02), poglavlje 1.2. Zaštita krških vodonosnika, zone izvorišta za krške vodonosnike su:

- zona ograničene zaštite - IV. zona vodozaštite,
- zona ograničenja i kontrole - III. zona vodozaštite,
- zona strogog ograničenja - II. zona vodozaštite i
- zona strogog režima zaštite - I. zona vodozaštite.

U skladu s člankom 23. navedenog Pravilnika, III. zona obuhvaća dijelove krških slivova izvan vanjskih granica II. zone, s mogućim tečenjem kroz krško podzemlje do zahvata vode u razdoblju od 1 do 10 dana u uvjetima velikih voda, odnosno područja s kojih su utvrđene prividne brzine podzemnih tečenja od 1-3 cm/s, odnosno područje koje obuhvaća pretežiti dio slivnog područja (klasični statističko-hidrogeološki sliv).

U skladu s čl. 24. Pravilnika, u III. zoni vodozaštite, pored zabrana iz članka 22. za IV. zonu, u III. zoni zabranjuje se sljedeće:

- deponiranje otpada,
- svako skladištenje nafte i naftnih derivata,
- površinska i podzemna eksploatacija mineralnih sirovina,
- građenje industrijskih postrojenja opasnih za kakvoću podzemne vode i
- građenje cjevovoda za tekućine koje su štetne i opasne za vodu.

U skladu s čl. 26. Pravilnika, u II. zoni, pored zabrana iz članka 24. za III. zonu, u III. zoni zabranjuje se sljedeće:

- poljodjelska proizvodnja, osim proizvodnje zdrave hrane,
- stočarska proizvodnja, osim za potrebe seljačkog gospodarstva, odnosno obiteljskog poljoprivrednog gospodarstva,
- građenje pogona za proizvodnju, skladištenje i transport opasnih tvari,
- gradnja groblja i proširenje postojećih,
- građenje svih industrijskih pogon,
- građenje autocesta i magistralnih cesta (državnih i županijskih cesta),
- građenje željezničkih pruga i
- građenje drugih građevina koje mogu ugroziti kakvoću podzemne vode.

Za eventualnu izvedbu zahvata u prostoru koji nije dopušten po članku 22., 24. i 26. Pravilnika o utvrđivanju zona sanitarne zaštite izvorišta („Narodne novine“, broj: 55/02), potrebno je napraviti projekt u sklopu kojeg treba detaljnim i namjenskim vodoistražnim radovima ispitati uži lokalitet („mikrozonu“). Na temelju rezultata ovih istraživanja utvrdit će se pogodnost terena za izvedbu predviđenog zahvata te, na osnovu njegove osjetljivosti, odrediti pripadajuće mjere zaštite unutar tog prostora ( tj. „mikrozona“).

Mjere zaštite određuju Hrvatske vode u vodopravnim uvjetima za izradu tehničke dokumentacije. Izvedba takvih zahvata provodi se uz vodni nadzor. Troškove dopunskih istraživanja snosi investitor zahvata. Istraživanja mogu obavljati samo pravne osobe registrirane za obavljanje hidrogeoloških djelatnosti.

### ***Uredba o procjeni utjecaja zahvata na okoliš („Narodne novine“, broj: 64/08)***

Ovom Uredbom pobliže se određuju sljedeći zahvati koji su u nadležnosti Ministarstva, te nadležnog upravnog tijela u županiji odnosno u Gradu Zagrebu, a to su sljedeći:

- zahvati za koje se provodi procjena utjecaja zahvata na okoliš,
- zahvati koji podliježu ocjeni o potrebi procjene utjecaja zahvata na okoliš,
- način provedbe postupka procjene utjecaja zahvata na okoliš,
- način rada i obvezni sadržaj mišljenja koje daje povjerenstvo,
- način sudjelovanja ovlaštenika,
- način provedbe postupka ocjene o potrebi procjene utjecaja zahvata na okoliš,

- način provedbe postupka izdavanja upute o sadržaju studije na zahtjev nositelja zahvata,
- način informiranja i sudjelovanja javnosti i zainteresirane javnosti u postupcima koji se uređuju ovom Uredbom i
- kriteriji i način pojedinačnih ispitivanja na temelju kojih se odlučuje o potrebi procjene utjecaja zahvata na okoliš.

U skladu s Prilogom III. Uredbe o procjeni utjecaja zahvata na okoliš („Narodne novine“, broj: 64/08), Popis zahvata za koje se provodi ocjena o potrebi procjene utjecaja zahvata na okoliš, a za koje je nadležno upravno tijelo u županiji, uključuje izgradnju groblja površine 10 hektara ili više.

Zahvati za koje je obvezna „procjena utjecaja na okoliš“, određeni su u popisu zahvata (Prilog I. navedene Uredbe). Zahvati za koje se provodi „ocjena o potrebi procjene utjecaja zahvata na okoliš“ određeni su u popisima zahvata u Prilogu II. i Prilogu III.

Zahvati koji su određeni u popisima zahvata u Prilogu I. i II. ove Uredbe u nadležnosti su Ministarstva zaštite okoliša, prostornog uređenja i graditeljstva. Zahvati koji su određeni u popisu zahvata u Prilogu III. ove Uredbe u nadležnosti su nadležnog upravnog tijela u županiji.

Za zahvate iz Popisa zahvata iz Priloga III. ove Uredbe nadležno upravno tijelo u županiji odlučuje o zahtjevu za „ocjenu o potrebi procjene utjecaja zahvata na okoliš“ i o zahtjevu za „procjenu utjecaja zahvata na okoliš“, ukoliko se utvrdi da je procjena potrebna.

Kada se za zahvat utvrdi potreba „procjene utjecaja zahvata na okoliš“, nadležno upravno tijelo u županiji za taj zahvat odlučuje i o zahtjevu za davanje upute o sadržaju „studije o utjecaju zahvata na okoliš“.

#### Zahtjev za procjenu utjecaja zahvata na okoliš

Zahtjev za procjenu utjecaja zahvata na okoliš podnosi se u pisanom obliku i na elektromagnetskom mediju. Zahtjev za procjenu utjecaja zahvata na okoliš obvezno sadrži:

- podatke o nositelju zahvata (za pravnu i fizičku osobu obrtnika naziv i sjedište tvrtke, matični broj, ime odgovorne osobe, broj telefona i e-mail adresu (podaci se potkrepljuju izvatom iz sudskog registra za pravnu osobu),
- podatke o lokaciji i zahvatu (za lokaciju naziv jedinice lokalne/područne/regionalne samouprave /JLP(R)S/, u kojoj se nalazi lokacija zahvata, uključujući podatke o katastarskoj općini, a za zahvat točan naziv zahvata s obzirom na popise zahvata iz ove Uredbe),
- podatke o usklađenosti zahvata s važećom prostorno-planskom dokumentacijom, što dokazuje odgovarajućom potvrdom, uvjerenjem i sl. tijela nadležnog prema zakonu kojim se uređuje prostorno uređenje,
- podatke o ovlašteniku, što dokazuje preslikom suglasnosti, koju je ovlaštenik pribavio od Ministarstva, za obavljanje stručnih poslova zaštite okoliša - za izradu studija o utjecaju zahvata na okoliš, uključujući i studiju o prihvatljivosti planiranog zahvata za prirodu,
- odgovarajući akt izdan u postupku ocjene o prihvatljivosti zahvata za prirodu - prethodne ocjene: potvrdu o prihvatljivosti zahvata, odnosno mišljenje o obvezi

provedbe postupka glavne ocjene, izdano od tijela nadležnog za zaštitu prirode prema zakonu kojim se uređuje zaštita prirode,

- studiju o utjecaju zahvata na okoliš i
- upravnu pristojbu u propisanom iznosu.

O zahtjevu nositelja zahvata za procjenu utjecaja zahvata na okoliš nadležno tijelo informira javnost i zainteresiranu javnost nakon što utvrdi da zahtjev sadrži sve propisane podatke i dokaze i da studija sadrži sva poglavlja sukladno Prilogu IV. ove Uredbe.

S štovanjem,



"Nasadi" d.o.o. Zadar

Direktor:

Hrvoje Grdović, dipl. oec.



 **HRVATSKE VODE**  
Vodnogospodarski odjel za  
Vodno područje dalmatinskih slivova  
**SPLIT Vukovarska 35**

KLASA: UP/I-325-06/08-01/0000794  
URBROJ: 374-24-4-08-3  
Split, 30.06.2008.

"NASADI" d.o.o.  
ZADAR

Klasifikacija: 9. 07. 2008			
Reg. broj	Broj	Prijava	Priloga
	375-3/08		

**NASADI d.o.o.** ✓  
**Perivoj Vladimira Nazora 1**  
**23000 Zadar**  
**n/p Hrvoje Grdović, dipl.oec.**

**Predmet:** Dopuna zahtjeva za izdavanje vodopravnih uvjeta za novo Gradsko groblje Grada Zadra.

Vaš zahtjev poradi izdavanja vodopravnih uvjeta za izgradnju novog Gradskog groblja Grada Zadra nije potpun.

Pozivamo Vas da u roku 60 dana izvršite dopunu zahtjeva u skladu s odredbom članka 5. stavka 1. *Pravilnika o izdavanju vodopravnih akata* (Narodne novine, br. 28/96), te sukladno gore navedenom, slijedećim:

Temeljem vašeg dopisa broj: 375/08 i 375-2/08 u kojima tražite vodopravne uvjete za definiranje istražnih radova i pripremu tehničke dokumentacije za novo Gradsko groblje, te na osnovu naknadno dostavljenog elaborata „Hidrogeološki i geofizički istraživački radovi za mikrozoniranje područja Poslovne zone u predjelu Crno u Zadru“ Hrvatski geol.institut-Zagreb, 2008., i sagledavanja položaja predmetne lokacije u odnosu na crpilište vode za piće, konstatiramo:

Da se lokacija novog Gradskog groblja nalazi u III zoni sanitarne zaštite crpilišta Bokanjac na osnovu elaborata „Crpilište Zadarskog vodovoda – hidrogeološki istražni radovi za prijedlog zona sanitarne zaštite“ Institut za geol. istr. Zagreb, 1994. i Odluke o određivanju zona sanitarne zaštite, Službeni glasnik Zadarske županije broj 3., 1998.

U članku 6., stavka 16. Odluke navodi se da je u IVA (prema tome i u III) zoni sanitarne zaštite zabranjena izgradnja novih groblja i proširenje postojećih. Također se u članku 10. Odluke navodi mogućnost dopunskih istraživanja – mikrozoniranja kako bi se utvrdila stvarna zona sanitarne zaštite. Do donošenja nove odluke prema odredbama novog Pravilnika (NN 55/02) ova Odluka je na snazi.

Prema odredbama Pravilnika (NN 55/02) gradnja novih groblja i proširenje postojećih je zabranjena tek u strogoj II zoni sanitarne zaštite (članak 15). Da bi se usuglasile odredbe Pravilnika i Odluke treba donjeti novu odluku o zonama sanitarne zaštite (Članak 42. Pravilnika NN 55/02).

Dostavljeni elaborat „Hidrogeološki i geofizički istraživački radovi za mikrozoniranje područja Poslovne zone u predjelu Crno u Zadru“ Hrvatski geol.institut-Zagreb, 2008., izrađen sukladno članku 27. Pravilnika o utvrđivanju zona sanitarne zaštite (NN 55/02) koji daje mogućnost da se dopunskim hidrogeološkim istražnim radovi (mikrozoniranjem) utvrdi stvarna zona sanitarne zaštite, nažalost nije dao odgovarajuće i pouzdane rezultate (zaključak autora elaborata).

Predlažemo, s obzirom na specifičnost planiranog objekta i položaja u slivu Zadarskog crpilišta Bokanjac, da se pristupi izradi Studije o utjecaju na okoliš u okviru koje bi se provela i dopunska hidrogeološka istraživanja – mikrozoniranje koje uključuje trasiranje podzemne vode iz pogodnog speleološkog objekta ili istražne bušotine. Na osnovu ostvarenih rezultata prosuditi će se mogućnost i uvjeti izgradnje predmetnog objekta.


Po ovlaštenju:



Srdan Dumančić, dipl. ing. građ.

Obavijestiti:

1. 24-4;
2. Arhiva.



**HRVATSKE VODE**  
**VODNOGOSPODARSKI ODJEL**  
**ZA VODNO PODRUČJE DALMATINSKIH SLIVOVA**  
**SPLIT, Vukovarska 35**  
Telefon: 021 309 400, Fax: 021 309 491

"NASADI" d.o.o.  
ZADAR

Primijeno: - 6. 05. 2008.			
Org. jed.	Broj	Prilog	Vrijednost
	375-1/08		

Klasa: 325-06/08-01/0000016  
Ur.broj: 374-24-3-08-2  
Split, 25.04.2008.



„Nasadi“ d.o.o.  
Perivoj Vladimira Nazora 1  
23000 ZADAR ✓

n/p direktor Hrvoje Grdović


**Predmet:** Zahtjev za izdavanja vodopravnih uvjeta za novo Gradsko groblje Grada Zadra  
-traži se-

Temeljem dopisa broj: 375/08 od 31.03.2008. u kojem tražite vodopravne uvjete za definiranje istražnih radova i pripremu tehničke dokumentacije, te se u vezi toga pozivate na provedeno mikrozoniranje za potrebe izgradnje susjedne Poslovne zone Zadar kao mogućnost da se isto koristi i za lokaciju novog groblja, obavještavamo vas da je neophodno da nam dostavite primjerak Elaborata o mikrozoniranju kako bismo mogli procijeniti predloženu mogućnost.

S poštovanjem,

Director:  
Andelko Džmas dipl.ing.   


Dostaviti:

1. Naslovu
  2. 24-3
  3. Arhiva-ovdje
- 



**REPUBLIKA HRVATSKA**  
ZADARSKA ŽUPANIJA



**GRAD ZADAR**

Upravni odjel za graditeljstvo  
i zaštitu okoliša

**Klasa: 350-01/08-01/761**  
**Ur.broj: 2198/01-2/1-09-7**  
**Zadar, 28. siječnja 2009. god.**

**HRVATSKI CENTAR ZA RAZMINIRANJE**  
**Ante Kovačića 10**  
**44 000 S I S A K**

**Predmet: Zahtjev za izradu Detaljnog plana uređenja novog gradskog groblja u Zadru ,**  
(u daljnjem tekstu:Plan),

Temeljem čl. 79. Zakona o prostornom uređenju i gradnji (Narodne novine, broj 76/07), Upravni odjel za graditeljstvo i zaštitu okoliša Grada Zadra dostavlja Odluku o izradi Plana ("Glasnik Grada Zadra", br. 12/08), da u roku od najviše trideset dana dostavite zahtjeve (podatke, planske smjernice i propisane dokumente) za izradu ovog Plana.

Tijela i osobe, niže navedeni, određeni posebnim propisima moraju u zahtjevima iz prethodnog stavka odrediti važeće propise i njihove odredbe te druge stručne i ostale dokumente, na kojima temelje svoje zahtjeve u obuhvatu ovog Plana. Ako to tijela i osobe ne učine, Grad Zadar kao nositelj izrade takve zahtjeve nije dužan poštivati, ali je to dužan posebno obrazložiti.

Tijela i osobe, ne mogu u zahtjevima za ovaj provedbeni dokument prostornog uređenja postavljati uvjete, kojima bi se mijenjale smjernice za strateški dokument prostornog uređenja.

Tijela i osobe, određeni posebnim propisima dužni su Gradu Zadru kao nositelju izrade na njegov zahtjev dostaviti bez naknade raspoložive podatke i drugu dokumentaciju iz njihovog djelokruga, koji su potrebni za izradu ovog Plana.

Obuhvat Plana utvrđen je Izmjenama i dopunama Prostornog plana uređenja Grada Zadra, prema grafičkom prilogu broj 3.1. A Uvjeti za korištenje uređenja i zaštitu prostora (mjerilo 1:25000) i broj 4.4. Građevinsko područje naselja Crno ( mjerilo 1:5000),koje dostavljamo u pravitku.

S poštovanjem,

**Pročelnik**

**Andrej Sudinja dipl.inž. građ**

U pravitku: kao u tekstu



**REPUBLIKA HRVATSKA**  
ZADARSKA ŽUPANIJA



**GRAD ZADAR**  
Upravni odjel za graditeljstvo  
i zaštitu okoliša

Klasa: 350-01/08-01/761  
Urbroj: 2198/01-2/1-08-5  
Zadar, 31.listopada 2008.

**Ministarstvo zaštite okoliša , prostornog  
uređenja i graditeljstva  
Urbanistička inspekcija**

**10 000 ZAGREB, Ulica Republike Austrije 20**

**Predmet: Odluka o izradi Detaljnog plana uređenja novog gradskog groblja u Zadru**  
- dostavlja se -

Temeljem čl. 79. Zakona o prostornom uređenju i gradnji (Narodne novine, broj 76/07), Upravni odjel za graditeljstvo i zaštitu okoliša Grada Zadra dostavlja u prilogu Odluku o izradi Detaljnog plana uređenja novog gradskog groblja u Zadru ("Glasnik Grada Zadra", br. 12/08).

S poštovanjem

**PROČELNIK**

**Andrej Sudinja, dipl. inž. građ.**

U prilogu: kao u tekstu.



**REPUBLIKA HRVATSKA**  
ZADARSKA ŽUPANIJA



**GRAD ZADAR**

Upravni odjel za graditeljstvo  
i zaštitu okoliša

Klasa: 350-01/08-01/761  
Urbroj: 2198/01-2/1-08-4  
Zadar, 31. listopada 2008.

**Predmet: Zahtjev za izradu Detaljnog plana uređenja novog gradskog groblja u Zadru ,**  
(u daljnjem tekstu: Plan),  
- poziv -

Temeljem čl. 79. Zakona o prostornom uređenju i gradnji (Narodne novine, broj 76/07), Upravni odjel za graditeljstvo i zaštitu okoliša Grada Zadra dostavlja Odluku o izradi Plana ("Glasnik Grada Zadra", br. 12/08), da u roku od najviše trideset dana dostavite zahtjeve (podatke, planske smjernice i propisane dokumente) za izradu ovog Plana.

Ukoliko traženo ne dostavite u navedenom roku, smatrati će se da ih nemate. U tom slučaju moraju se u izradi i donošenju Plana poštivati uvjeti, koje za sadržaj Plana određuju odgovarajući važeći propisi i dokumenti.

Tijela i osobe, niže navedeni, određeni posebnim propisima moraju u zahtjevima iz prethodnog stavka odrediti važeće propise i njihove odredbe te druge stručne i ostale dokumente, na kojima temelje svoje zahtjeve u obuhvatu ovog Plana. Ako to tijela i osobe ne učine, Grad Zadar kao nositelj izrade takve zahtjeve nije dužan poštivati, ali je to dužan posebno obrazložiti.

Tijela i osobe, niže navedeni, ne mogu u zahtjevima za ovaj provedbeni dokument prostornog uređenja postavljati uvjete, kojima bi se mijenjale smjernice za strateški dokument prostornog uređenja.

Tijela i osobe, niže navedeni, određeni posebnim propisima su dužni Gradu Zadru kao nositelju izrade na njegov zahtjev dostaviti bez naknade raspoložive podatke i drugu dokumentaciju iz njihovog djelokruga, koji su potrebni za izradu ovog Plana.


S poštovanjem

**PROČELNIK**

**Andrej Sudinja, dipl. inž. građ.**

Dostaviti:

1. ZADARSKA ŽUPANIJA  
Zavod za prostorno uređenje,  
Braće Vranjanina 11, Zadar,
2. MO Crno (na pozornost predsjednika),
3. HEP dd-Elektra Zadar, Kralja Dmitra Zvonimira 8,
4. Odvodnja doo Zadar, Hrvatskog sabora bb,
5. Vodovod doo Zadar, Špire Brusine 17,
6. Hrvatske šume – Šumarija Zadar, Vjekoslava Maštrovića 12,
7. Uprava za ceste Zadarske županije, Zadar, Brne Krnarutića 13/II,
8. Hrvatske ceste doo, Ispostava Zadar, Stube Narodnog lista bb, Zadar,
9. Hrvatske vode VGO Split, Vukovarska 35, Split,
10. Hrvatske vode VGI, R. K. Jeretova 5, Zadar,
11. MUP PU Zadarska, Odjel zaštite od požara i civilne zaštite,
12. MUP PU Zadarska, Odjel prometa, Zadar, A. Hebranga bb,
13. Državna uprava za zaštitu i spašavanje PU Zadar, Zadar, A. Hebranga 11,
14. Čistoća doo, Zadar, Stjepana Radića 33,
15. Nasadi doo, Zadar, Perivoj Vladimira Nazora 1,
16. Liburnija, Zadar, I. Matije Škarice bb,
17. Uprava za zaštitu kulturne baštine, Konzervatorski odjel u Zadru, I. Smiljanića 3,



# GLASNIK GRADA ZADRA

GODINA: XV

28. listopada 2008.

Broj: 12

## GRADSKO VIJEĆE GRADA ZADRA

Na temelju članka 78. stavak 1. Zakona o prostornom uređenju i gradnji („Narodne novine“, broj 76/07) i članka 27. Statuta Grada Zadra („Glasnik Grada Zadra“, broj 7/01, 1/06 i 4/07–pročišćeni tekst), Gradsko vijeće Grada Zadra na 24. sjednici, održanoj 23. listopada 2008. godine, d o n o s i

### ODLUKU

o izradi

Detaljnog plana uređenja novog gradskog groblja

#### Članak 1.

Ovom Odlukom utvrđuje se pristupanje izradi Detaljnog plana uređenja novog gradskog groblja (u daljnjem tekstu: DPU).

Pravna osnova za izradu i donošenje ovog Plana utvrđena je izmjenama i dopunama Prostornog plana uređenja Grada Zadra („Glasnik Grada Zadra“, broj 3/08).

#### Članak 2.

Pristupanjem izradi ovog Plana ostvaruju se prostorne mogućnosti izgradnje novog gradskog groblja sa prostorom na kojemu se vrši polaganje posmrtnih ostataka umrlih, prateće građevine: krematorij, mrtvačnica, dvorana za izlaganje na odru, prostorije za ispraćaj umrlih i komunalna infrastruktura.

#### Članak 3.

Obuhvat Plana utvrđen je izmjenama i dopunama Prostornog plana uređenja Grada Zadra, prema grafičkom prilogu broj 3.1.A Uvjeti za korištenje, uređenje i zaštitu prostora (mjerilo 1:25000) i broj 4.4.: Građevinsko područje naselja Crno (mjerilo 1: 5 000).

Površina obuhvata Plana je oko 33,08 ha.

#### Članak 4.

Područje obuhvata ovog Plana je neizgrađeno zemljište.

#### Članak 5.

Ciljevi i programska polazišta DPU-a trebaju biti usklađena sa Zakonom o grobljima („Narodne novine“, broj 19/98), Pravilnikom o grobljima („Narodne novine“, broj 99/02), Pravilnikom o utvrđivanju zona sanitarne zaštite izvorišta („Narodne novine“, br. 55/02) i Odlukom o određivanju zone sanitarne zaštite („Službeni glasnik Zadarske županije“, br. 3/98).

#### Članak 6.

Za izradu ovog DPU-a potrebno je priskrbiti stručne podloge (sociološku, demografsku, ekonomsku, ekološku, energetska, graditeljsku, hortikulturnu, estetsku i dr.).

#### Članak 7.

Utvrđuje se popis tijela i osoba određenih posebnim propisima koji mogu sudjelovati iz područja svog djelokruga rada u izradi ovog Plana:

- Zavod za prostorno planiranje Zadarske županije,
- Konzervatorski odjel Uprave za zaštitu kulturne baštine, Ministarstvo kulture RH,
- Hrvatske vode i
- tijela i osobe, sukladno članku 79. Zakona o prostornom uređenju i gradnji.

#### Članak 8.

Za izradu ovog DPU-a određuju se sljedeći rokovi:

- nacrt prijedloga DPU-a za prethodnu raspravu izradit će se u roku od 90 dana od dana sklapanja ugovora,
- prijedlog DPU-a za javni uvid izradit će se u roku od 90 dana od dana dostavljenog zapisnika s prethodne rasprave,

- nacrt Konačnog prijedloga treba dostaviti u roku od 90 dana od dana dostave primjedbi s javne rasprave.

**Članak 9.**

Financiranje izrade ovog DPU-a osigurat će se iz Proračuna Grada Zadra.

**Članak 10.**

Ova Odluka stupa na snagu osmog dana od dana objave u „Glasniku Grada Zadra“.

Klasa: 350-01/08-01/761  
Ur. broj: 2198/01-1/2-08-3  
Zadar, 23. listopada 2008.

**GRADSKO VIJEĆE GRADA ZADRA****PREDSJEDNIK**

Zvonimir Vrančić, dr.med, v.r.

Temeljem članka 100 stavak 7, a u svezi s člankom 325 stavak 2. Zakona o prostornom uređenju i gradnji ("Narodne novine" br. 76/07), članka 27. Statuta Grada Zadra ("Glasnik Grada Zadra", br. 4/07-*pročišćeni tekst*), i suglasnosti Ministarstva (Klasa: 350-02/08-13/24, Ur.br. 531-06-08-03, od 1. listopada 2008. godine), Gradsko vijeće Grada Zadra, na 24. sjednici, održanoj 23. listopada 2008. godine,  
**d o n o s i**

**ODLUKU**

o donošenju

Urbanističkog plana uređenja ZONE MJEŠOVITE NAMJENE "EX NAPREDAK"

**I. OPĆE ODREDBE****Članak 1.**

Ovom Odlukom donosi se Urbanistički plan uređenja zone mješovite namjene "ex Napredak" (u daljnjem tekstu *Plan*), što ga je izradio "BLOCK-PROJEKT d.o.o. iz Zadra, u rujnu, 2008. godine. Elaborat Plana, ovjeren pečatom Gradskog vijeća Grada Zadra i potpisom predsjednika Gradskog vijeća grada Zadra, sastavni je dio ove odluke

**Članak 2.**

Zona obuhvata ovog Plana je prostor omeđen ulicama Stjepana Radića, Nikole Tesle, Andrije Hebranga i Ulicom Gradskog bataljuna.

U obuhvatu Plana gradit će se stambeno-poslove građevine i urediti javne zelene površine.

Površina zahvata Plana iznosi 1,08 ha i namijenjena je izgradnji stambeno-poslovnih građevina i uređenju javnih zelenih površina.

**Članak 3.**

Ovaj Plan sadržava tekstualni dio (odredbe za provođenje, kako slijede), grafički dio i obvezne priloge Plana uvezane u knjizi pod nazivom "Obvezni prilozi Urbanističkog plana uređenja zone mješovite namjene "ex Napredak".

Grafički dio Plana sadržava kartografske prikaze u mjerilu 1:500, kako slijedi:

List 0 Postojeće stanje i granica obuhvata

List 1 Korištenje i namjena površina,

List 2.1. Plan prometnica,

List 2.2 Energetski sustav i telekomunikacijska mreža,

List 2.c Vodoopskrba i odvodnja otpadnih voda,

List 3 Uvjeti korištenja, uređenja i zaštite površina,

List 4 Način i uvjeti građenja.

List 5 Prijedlog parcelacije (neobvezni prilog)

**Članak 4.**

Plan je izrađen u sedam (7) primjerka. Dva (2) primjerka se nalaze u Poglavarstvu Grada Zadra, dva (2) primjerka u Upravnom odjelu Grada Zadra za graditeljstvo i zaštitu okoliša, jedan (1) primjerak u Ministarstvu zaštite okoliša, prostornog uređenja i graditeljstva, jedan (1) primjerak u Zavodu za prostorno planiranje Republike Hrvatske i jedan (1) primjerak u Zavodu za prostorno planiranje Zadarske županije.



Na temelju članka 78. stavak 1. Zakona o prostornom uređenju i gradnji („Narodne novine“, broj 76/07) i članka 27. Statuta Grada Zadra („Glasnik Grada Zadra“, broj 7/01, 1/06 i 4/07—pročišćeni tekst), **Gradsko vijeće Grada Zadra** na **24. sjednici**, održanoj **23. listopada 2008. godine**, **d o n o s i**

**O D L U K U**  
**o izradi**  
**Detaljnog plana uređenja novog gradskog groblja**

**Članak 1.**

Ovom Odlukom utvrđuje se pristupanje izradi Detaljnog plana uređenja novog gradskog groblja (u daljnjem tekstu: DPU).

Pravna osnova za izradu i donošenje ovog Plana utvrđena je Izmjenama i dopunama Prostornog plana uređenja Grada Zadra („Glasnik Grada Zadra“, broj 3/08).

**Članak 2.**

Pristupanjem izradi ovog Plana ostvaruju se prostorne mogućnosti izgradnje novog gradskog groblja sa prostorom na kojemu se vrši polaganje posmrtnih ostataka umrlih, prateće građevine: krematorij, mrtvačnica, dvorana za izlaganje na odru, prostorije za ispraćaj umrlih i komunalna infrastruktura.

**Članak 3.**

Obuhvat Plana utvrđen je Izmjenama i dopunama Prostornog plana uređenja Grada Zadra, prema grafičkom prilogu broj 3.1.A Uvjeti za korištenje, uređenje i zaštitu prostora (mjerilo 1:25000) i broj 4.4.: Građevinsko područje naselja Crno (mjerilo 1: 5 000).

Površina obuhvata Plana je oko 33,08 ha.

**Članak 4.**

Područje obuhvata ovog Plana je neizgrađeno zemljište.

**Članak 5.**

Ciljevi i programska polazišta DPU-a trebaju biti usklađena sa Zakonom o grobljima („Narodne novine“, broj 19/98), Pravilnikom o grobljima („Narodne novine“, broj 99/02), Pravilnikom o utvrđivanju zona sanitarne zaštite izvorišta („Narodne novine“, br. 55/02) i Odlukom o određivanju zone sanitarne zaštite („Službeni glasnik Zadarske županije“, br. 3/98).

**Članak 6.**

Za izradu ovog DPU-a potrebno je priskrbiti stručne podloge (sociološku, demografsku, ekonomsku, ekološku, energetska, graditeljsku, hortikulturnu, estetsku i dr.).

**Članak 7.**

Utvrđuje se popis tijela i osoba određenih posebnim propisima koji mogu sudjelovati iz područja svog djelokruga rada u izradi ovog Plana:

- Zavod za prostorno planiranje Zadarske županije,
- Konzervatorski odjel Uprave za zaštitu kulturne baštine, Ministarstvo kulture RH,
- Hrvatske vode i
- tijela i osobe, sukladno članku 79. Zakona o prostornom uređenju i gradnji.

**Članak 8.**

Za izradu ovog DPU-a određuju se sljedeći rokovi:

- nacrt prijedloga DPU-a za prethodnu raspravu izradit će se u roku od 90 dana od dana sklapanja ugovora,
- prijedlog DPU-a za javni uvid izradit će se u roku od 90 dana od dana dostavljenog zapisnika s prethodne rasprave,
- nacrt Konačnog prijedloga treba dostaviti u roku od 90 dana od dana dostave primjedbi s javne rasprave.

**Članak 9.**

Financiranje izrade ovog DPU-a osigurat će se iz Proračuna Grada Zadra.

**Članak 10.**

Ova Odluka stupa na snagu osmog dana od dana objave u „Glasniku Grada Zadra“.

**Klasa:** 350-01/08-01/761  
**Ur. broj:** 2198/01-1/2-08-3  
**Zadar,** 23. listopada 2008.

**GRADSKO VIJEĆE GRADA ZADRA**



**PREDSJEDNIK**

Zvonimir Vrančić, dr.med.