



# ZADARSKA ŽUPANIJA

## PROSTORNI PLAN UREĐENJA


### GRADA ZADRA - IZMJENE I DOPUNE

#### 1. KORIŠTENJE I NAMJENA POVRŠINA


##### 1. GRANICE


Administrativne granice

mj.1:25.000

 granica grada

granice ZOP-a


 na kopnu 1000 m


 na moru 300 m

##### 2. POVRŠINE ZA RAZVOJ I UREĐENJE

###### 2.1. RAZVOJ I UREĐENJE POVRŠINA NASELJA


građevinsko područje naselja


 izgrađeni dio građevinskog područja

 neizgrađeni dio građevinskog područja


###### 2.2. RAZVOJ I UREĐENJE POVRŠINA IZVAN NASELJA

gospodarska namjena

 proizvodna namjena;  
I1-pretežito industrijska, I2-pretežito zanatska, I3-farma krava, I4-sklonište za životinje,  
I5-bivša farma krava - agroturistički kompleks

 građevni pijesak i šljunak

 solarna elektrana - planirana zona

 marikultura - lokacije postojećih uzgajališta

- zone marikulture


 Z2-zona visokog prioriteta marikulture


 Z3-zona ograničenog oblika marikulture

 Z4-zona nepogodna za marikulturu


- kapaciteti


bijela riba


 Z2 > 50t/god.


 Z3 < 50t/god.


plava riba


 Z2 > 3000t/god.


 Z2 < 1500t/god.

 Z2 < 500t/god.

 ugostiteljsko-turistička namjena;  
T1- hotel, T2 - turističko naselje, T3 - kamp

 sportsko-rekreacijska namjena;  
R1-golf igralište, R2 - sport i rekreacija, R3 - uređena morska plaža, R5 - rekreacija


 javna i društvena namjena  
D6 - visoko učilište i znanost, D8 - vjerska/pastoralni centar


 P1 osobito vrijedno obradivo tlo


 P2 vrijedno obradivo tlo


 Š1 gospodarske šume


 Š šumsko zemljište

 PŠ ostalo poljoprivredno tlo, šume i šumsko zemljište

 vodotok

 posebna namjena

 zona zabranjene gradnje

 zona ograničene gradnje







 zona kontrolirane gradnje



 groblje

postojeće/planirano






# 3. PROMET

## 3.1. CESTOVNI PROMET

-  državna cesta - brza cesta
-  ostale državne ceste
-  županijska cesta
-  lokalna cesta
-  nerazvrstane ceste
-  planirane nerazvrstane ceste

-  raskrižje cesta u dvije razine
-  raskrižje cesta u dvije razine - potencijalno









## 3.2. ŽELJEZNIČKI PROMET

-  brza transeuropska željeznička pruga (potencijalna)  putnički kolodvor
-  željeznička pruga - priključna  kolodvor transportni
-  željeznička pruga - industrijski kolosjek




## 3.3. POMORSKI PROMET

morska luka za javni promet



luka posebne namjene

-  međunarodni gospodarstveni značaj  luka nautičkog turizma
-  županijski značaj  sportska luka
-  lokalni značaj  ribarska luka
-  lokalni značaj - planirana  turistički privez

plovni put

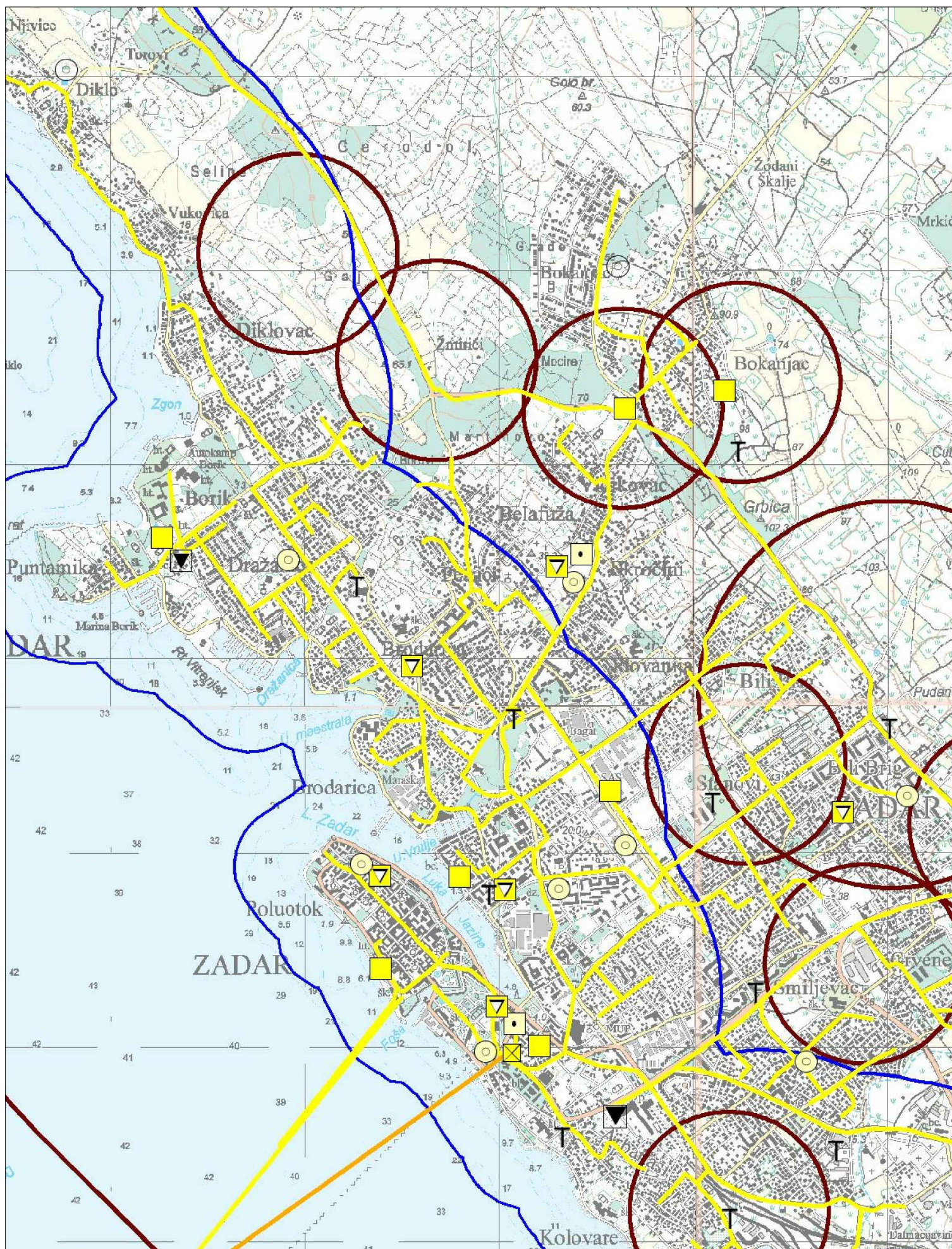
-  međunarodni
-  unutarnji
-  granični pomorski prijelaz

## 3.4. ZRAČNI PROMET

-  heliodrom
-  navigacijski sustav

ZADARSKA ŽUPANIJA GRAD ZADAR	
Naziv prostornog plana: <b>Prostorni plan uređenja Grada Zadra –IZMJENE I DOPUNE</b>	
Naziv kartografskog prikaza <b>KORIŠTENJE I NAMJENA POVRŠINA ZADAR, KOŽINO, PETRČANE, CRNO I BABINDUB</b>	
Broj kartografskog prikaza <b>1.A</b>	Mjerilo kartografskog prikaza: <b>1:25. 000</b>
Odluka o izradi prostornog plana (službeno glasilo): Glasnik Grada Zadra 5/08	Odluka predstavničkog tijela o donošenju plana (službeno glasilo): Glasnik Grada Zadra 16/11
Javna rasprava (datum objave): 06.04.2010.g. 04.08.2011.g.	Javni uvid održan: Ponovljeni javni uvid održan od: 20.04.2011.g. od: 11.08.2011.g. do: 16.05.2011.g. do: 26.08.2011.g.
Pečat tijela odgovornog za provođenje javne rasprave:	Odgovorna osoba za provođenje javne rasprave: Matko Segarić, d.i.g. (ime, prezime i potpis)
Suglasnost na plan prema članku 97. Zakona o prostornom uređenju i gradnji ("Narodne novine" br. 76/07, 38/09, 55/11 i 90/11), broj suglasnosti KLASA: 350 -02/11 -11/55, datum: 05. prosinca 2011.	
Pravna osoba/tijelo koje je izradilo plan: ZADARSKA ŽUPANIJA ZAVOD ZA PROSTORNO UREĐENJE	
Pečat pravne osobe/tijela koje je izradilo plan:	Odgovorna osoba: Nives Kozulić, d.i.a. (ime, prezime i potpis)
Voditelj plana: Nives Kozulić, d.i.a.	
Stučni tim u izradi plana: 1. Nevena Rosan, d.i.a. 2. Marija Uglešić, d.i.g. 3. Zoran Šušić, d.i.a. 4. Vesna Bobanović, prof.arhi. pov. 5. Stjepan Gverić, prof. geog.	Stučno povjerenstvo za izradu plana: 1. Matko Segarić, d.i.g. 2. Marija Pavlović Palčok, d.i.g. 3. Nives Kozulić, d.i.a. 4. Igor Peđić, d.i.a. 5. Željko Predovan, d.i.a.
Pečat predstavničkog tijela:	Predsjednik predstavničkog tijela: Živko Kolega, dr.med. (ime, prezime i potpis)
Istovjetnost ovog prostornog plana s izvornikom ovjerava:	Pečat nadležnog tijela:






# ZADARSKA ŽUPANIJA

## PROSTORNI PLAN UREĐENJA

### GRADA ZADRA - IZMJENE I DOPUNE

#### 2. INFRASTRUKTURNI SUSTAVI

mj. 1:25.000

 granica grada

## 4. POŠTA I TELEKOMUNIKACIJE

### 4.1. POŠTA

- poštanski centar / planirani
- jedinica poštanske mreže
- jedinica poštanske mreže / planirana

### 4.2. JAVNE TELEKOMUNIKACIJE

- tranzitna centrala
- mjesna centrala
- mjesna centrala / planirana
- područna centrala
- područna centrala / planirana

### Vodovi i kanali

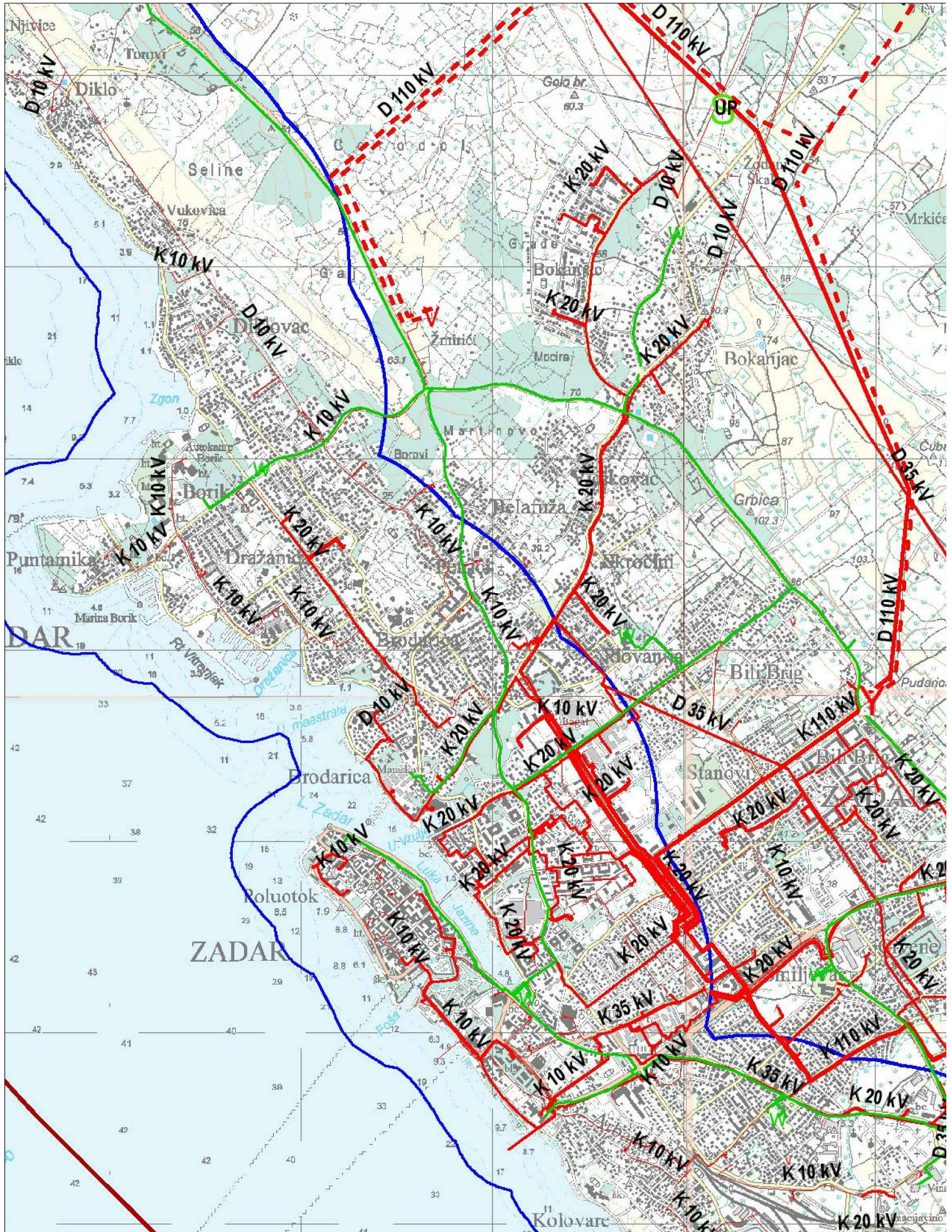
-  TK magistralni
-  TK planirani
-  radiorelejna veza
-  radiorelejna veza planirana

# Javne telekomunikacije u pokretnoj mreži

- radiorelejna postaja
- radiorelejna postaja / planirana
- bazna postaja
- T** bazna postaja / planirana
-  planirana zona elektroničke komunikacije



<b>ZADARSKA ŽUPANIJA GRAD ZADAR</b>	
Naziv prostornog plana: <b>Prostorni plan uređenja Grada Zadra –IZMJENE I DOPUNE</b>	
Naziv kartografskog prikaza: <b>INFRASTRUKTURNI SUSTAVI – POŠTA I TELEKOMUNIKACIJE ZADAR, KOŽINO, PETRČANE, CRNO I BABINDUB</b>	
Broj kartografskog prikaza: <div style="text-align: center; font-weight: bold;">2.1.A</div>	Mjerilo kartografskog prikaza: <div style="text-align: center; font-weight: bold;">1:25.000</div>
Odluka o izradi prostornog plana (službeno glasilo): Glasnik Grada Zadra 5/08	Odluka predstavničkog tijela o donošenju plana (službeno glasilo): Glasnik Grada Zadra 16/11
Javna rasprava (datum objave): 06.04.2010.g.	Javni uvid održan od: 20.04.2011.g. do: 16.05.2011.g.
Pečat tijela od govornog za provođenje javne rasprave:	Odgovorna osoba za provođenje javne rasprave: _____ Matko Segarić, d.i.g. (ime, prezime i potpis)
Suglasnost na plan prema članku 97. Zakona o prostornom uređenju i gradnji ("Narodne novine" br. 76/07, 38/09, 55/11 i 90/11), broj suglasnosti KLASA: 350-02/11-11/55, datum: 05. prosinca 2011.	
Pravna osoba/tijelo koje je izradilo plan: <b>ZADARSKA ŽUPANIJA ZAVOD ZA PROSTORNO UREĐENJE</b>	
Pečat pravne osobe/tijela koje je izradilo plan:	Odgovorna osoba: _____ Nives Kozulić, d.i.a. (ime, prezime i potpis)
Voditelj plana: Nives Kozulić, d.i.a.	
Stručni tim u izradi plana:	Stručno povjerenstvo za izradu plana:
1.Nevna Rosan, d.i.a. 2.Marija Uglešić, d.i.g. 3.Zoran Šuša, d.i.a. 4.Vesna Bobanović, prof.arh.i.pov. 5.Stjepan Gverić, prof.geog.	6.Igor Ramov, d.i.preh.tehn. 7.Enea Bajlo, d.i.g. 8.Dubravka Krpina Car,d.i.a. 9.Jelena Kolega 10.Dragan Komać
1.Matko Segarić, d.i.g. 2.Marija Pavlović Palčok, d.i.g. 3.Nives Kozulić, d.i.a. 4.Igor Peđišić, d.i.a. 5.Željko Predovan, d.i.a.	
Pečat predstavničkog tijela:	Predsjednik predsjedničkog tijela: _____ Živko Kolega, dr.med. (ime, prezime i potpis)
Istovjetnost ovog prostornog plana s izvornikom ovjerava: _____ (ime, prezime i potpis)	Pečat nadležnog tijela:



# ZADARSKA ŽUPANIJA

## PROSTORNI PLAN UREĐENJA

### GRADA ZADRA - IZMJENE I DOPUNE




#### 2. INFRASTRUKTURNI SUSTAVI

mj.1:25.000



 granica grada

#### 2.2. ENERGETSKI SUSTAV ELEKTROENERGETIKA

##### Proizvodni uređaji

-  SE solarna elektrana - planirana zona
-  Y rasklopno postrojenje
-  Q rasklopno postrojenje - planirano

##### Transformatorska i rasklopna postrojenja

-  / TS 110/35 kV
-  V TS 110/35 kV - planirana
-  \ TS 35/10 kV
-  v TS 35/10 kV - planirana
-  / TS 20/10/04 kV
-  v TS 20/10/04 kV - planirana



# Elektroprijenosni uređaji

~~D 110 kV~~  
~~K 110 kV~~ dalekovod/kabel 110 kV

~~D 110 kV~~  
~~K 110 kV~~ dalekovod/kabel 110 kV - planirani

~~D 110 kV~~  
~~K 110 kV~~ dvostruki dalekovod/kabel 110 kV - planirani


~~D 35 kV~~  
~~K 35 kV~~ dalekovod/kabel 35 kV


~~D 35 kV~~  
~~K 35 kV~~ dalekovod/kabel 35 kV - planirani


~~D 20 kV~~  
~~K 20 kV~~ dalekovod/kabel 20 kV


~~D 10 kV~~  
~~K 10 kV~~ dalekovod/kabel 10 kV

# Plinifikacija

 skladište; ukapljeni naftni plin - UP

 plinovod - magistralni

 plinovod - lokalni

 mjerno redukcijaska stanica

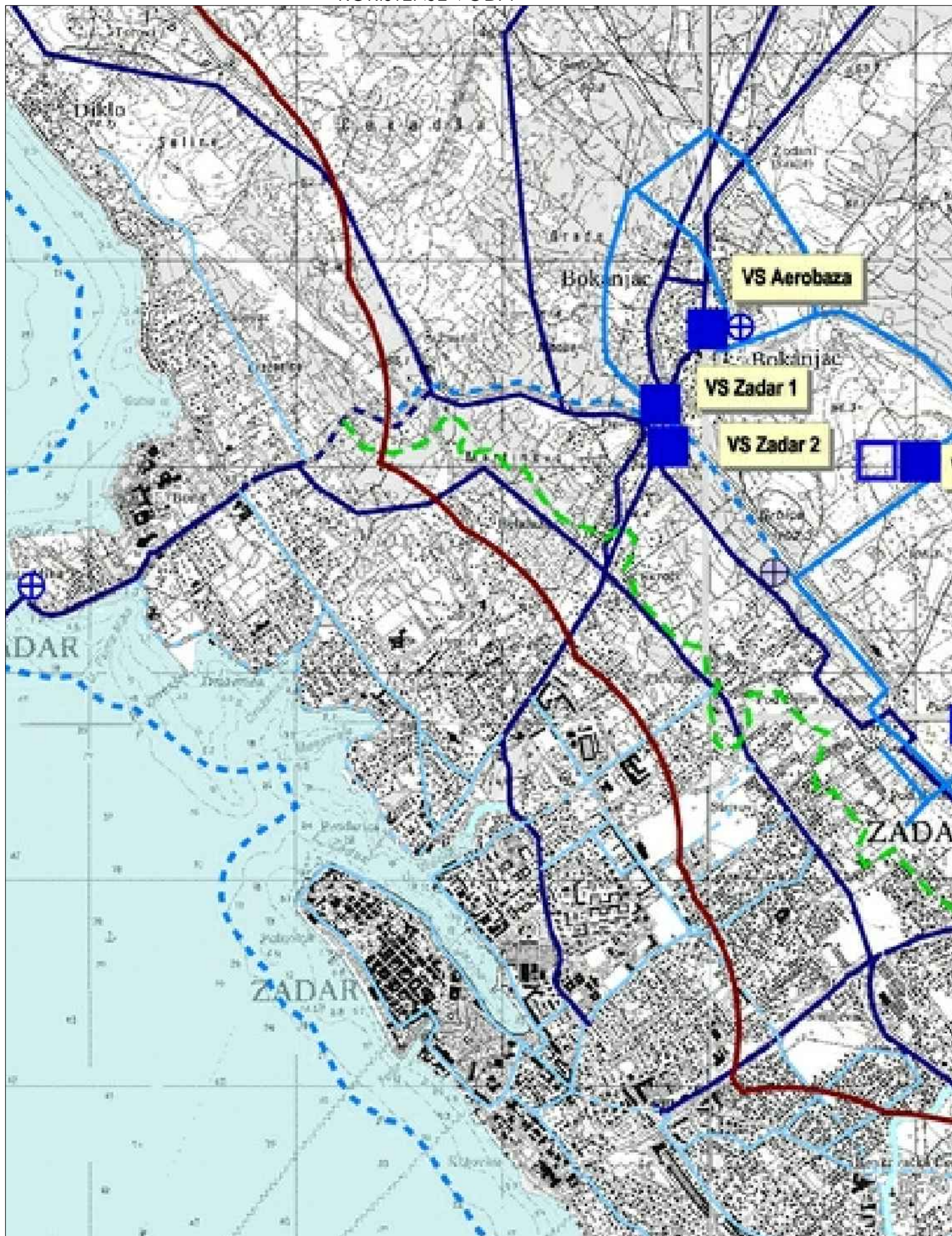
 redukcijaska stanica



## ZADARSKA ŽUPANIJA GRAD ZADAR

Naziv prostornog plana: <b>Prostorni plan u ređenja Grada Zadra –IZMJENE I DOPUNE</b>		
Naziv kartografskog prikaza: <b>INFRASTRUKTURNI SUSTAVI – ENERGETSKI SUSTAV ZADAR, KOŽINO, PETRČANE, CRNO I BABINDUB</b>		
Broj kartografskog prikaza: <b>2.2.A</b>	Mjerilo kartografskog prikaza: <b>1:25.000</b>	
Odluka o izradi prostornog plana (službeno glasilo): Glasnik Grada Zadra 5/08	Odluka predstavničkog tijela o donošenju plana (službeno glasilo): Glasnik Grada Zadra 16/11	
Javna rasprava (datum objave):  06.04.2010.g 04.08.2011.g	Javni uvid održan:      Ponovljeni javni uvid održan: od: 20.04.2011.g      od: 11.08.2011.g do: 16.05.2011.g      do: 26.08.2011.g	
Pečat tijela odgovornog za provođenje javne rasprave:	Odgovorna osoba za provođenje javne rasprave:  Matko Segarić, d.i.g. <hr/> (ime, prezime i potpis)	
Suglasnost na plan prema članku 97. Zakona o prostornom uređenju i gradnji ("Narodne novine" br. 76/07, 38/09, 55/11 i 90/11), broj suglasnosti KLASA: 350-02/11-11/55, datum: 05. prosinca 2011.		
Pravna osoba/tijelo koje je izradilo plan: <b>ZADARSKA ŽUPANIJA      ZAVOD ZA PROSTORNO UREĐENJE</b>		
Pečat pravne osobe/tijela koje je izradilo plan:	Odgovorna osoba:  Nives Kozulić, d.i.a. <hr/> (ime, prezime i potpis)	
Voditelj plana: Nives Kozulić, d.i.a.		
Stručni tim u izradi plana:	Stručno povjerenstvo za izradu plana:	
1. Nevena Rosan, d.i.a. 2. Marija Uglešić, d.i.g. 3. Zoran Šušić, d.i.a. 4. Vesna Bobanović, prof.arh.i pov. 5. Stjepan Gverić, prof.geog.	6. Igor Ramov, di.preh.tehn. 7. Enea Bajlo, d.i.g. 8. Dubravka Krpina Car, d.i.a. 9. Jelena Kolega 10. Dragan Komac	1. Matko Segarić, d.i.g. 2. Marija Pavlović Palčok, d.i.g. 3. Nives Kozulić, d.i.a. 4. Igor Pedišić, d.i.a. 5. Željko Predovan, d.i.a.
Pečat predstavničkog tijela:	Predsjednik predstavničkog tijela:  Živko Kolega, dr.med. <hr/> (ime, prezime i potpis)	
Istovjetnost ovog prostornog plana s izvornikom ovjerava:  <hr/> (ime, prezime i potpis)	Pečat nadležnog tijela:	

KORIŠTENJE VODA



# ŽUPANIJA ZADARSKA

## PROSTORNI PLAN UREĐENJA

### GRAD ZADAR - IZMJENE I DOPUNE

#### 2. INFRASTRUKTURNI SUSTAVI

##### 2.3. VODNOGOSPODARSKI SUSTAVI

###### KORIŠTENJE VODA





###### Vodoopskrba


###### magistralni vodoopskrbni cjevovodi

	niska zona - postojeći
	niska zona - planirani
	visoka zona - postojeći
	visoka zona - planirani
	potencijalni cjevovodi

###### ostali vodoopskrbni cjevovodi

	postojeći
	planirani

	vodosprema - postojeća
	vodosprema - planirana
	crpna postaja - postojeća
	crpna postaja - planirana

	razdjelna crta visoke i niske zone
--	------------------------------------

# Uređenje vodotoka i voda

vodotok

## Melioracijska odvodnja

osnovna kanalska mreža

detaljna kanalska mreža

### ZADARSKA ŽUPANIJA GRAD ZADAR

Naziv prostornog plana:

**Prostorni plan uređenja Grada Zadra –IZMJENE I DOPUNE**

Naziv kartografskog prikaza:

**INFRASTRUKTURNI SUSTAVI – VODNOGOSPODARSKI SUSTAVI:  
KORIŠTENJE VODA  
ZADAR, KOŽINO, PETRČANE, CRNO I BAEHDUB**

Broj kartografskog prikaza:

**2.3.A**

Mjerilo kartografskog prikaza:

**1:25 000**

Program mjera za unapređenje stanja u prostoru

(oslobođeno glasila)

Glasnik Grada Zadra 3/08

Javna rasprava (oslobođeno glasila):  
Zadarski list, 26.06.2007., 06.07.2007. i 29.01.2008.

Javna rasprava održana: 12.07.2007.  
27.07.2007.

Odluka predstavničkog tijela o donošenju plana

(oslobođeno glasila):

Glasnik Grada Zadra 3/08

Javni uvid održan: Ponovni javni uvid:

od: 03.07.2007. od: 05.02.2008.  
do: 27.07.2007. do: 20.02.2008.

Pečat tijela odgovornog za provođenje javne rasprave:

Odgovorna osoba za provođenje javne rasprave:

Andrej Sudinjs, d.i.g.

(ime, prezime i potpis)

Suglasnost na plan prema članku 97. Zakona o prostornom uređenju i gradnji ("Narodne novine" br. 76/07) broj suglasnosti: klasa: 350-02/07-04/190, datum: 17. ožujak 2008.

Pravna osoba/tijelo koje je izradilo plan:

**ZADARSKA ŽUPANIJA, ZAVOD ZA PROSTORNO PLANIRANJE**

Pečat pravne osobe/tijela koje je izradilo plan:

Odgovorna osoba:

Nives Kozulić, d.i.a.

(ime, prezime i potpis)

Voditelj plana:

Nevena Rosan, d.i.a.

Osobni list u izradi plana:

1. Nevena Rosan, d.i.a.
2. Marija Ujević, d.i.g.
3. Vesna Bobanović, prof.arh. i pov.
4. Dejana Horđov, prof.geog.
5. Stjepan Gverić, prof.

6. Igor Ramov, d.i.preh.tehn.
7. Jelena Kolega
8. Svemir Šunbul
9. Dragan Komeč

Pečat predstavničkog tijela:

Predsjednik predstavničkog tijela:

Zvonimir Vračić, dr.med.

(ime, prezime i potpis)

Istovjetnost ovog prostornog plana s izvornikom

ovjerava:

(ime, prezime i potpis)

Pečat nadležnog tijela:



# ŽUPANIJA ZADARSKA













## PROSTORNI PLAN UREĐENJA

### GRAD ZADAR - IZMJENE I DOPUNE

#### 2. INFRASTRUKTURNI SUSTAVI

##### 2.4. VODNOGOSPODARSKI SUSTAV

###### ODVODNJA OTPADNIH VODA

	granica sustava odvodnje Centar/Borik
	glavni kolektor - postojeći
	glavni kolektor - planirani
	tlačni cjevovod - postojeći
	tlačni cjevovod - planirani
	uređaj za pročišćavanje - postojeći
	uređaj za pročišćavanje - planirani
	ispust - postojeći
	ispust - planirani
	crpna postaja - postojeća
	crpna postaja - planirana
	ispust oborinskih voda

**ZADARSKA ŽUPANIJA  
GRAD ZADAR**

Naziv prostornog plana:

**Prostorni plan uređenja Grada Zadra –IZMJENE I DOPUNE**

Naziv kartografskog prikaza:

**INFRASTRUKTURNI SUSTAVI – VODNOGOSPODARSKI SUSTAVI:  
ODVODNJA OTPADNIH VODA  
ZADAR, KOŽNO, PETRČANE, CRNO I BABINOUB**

Broj kartografskog prikaza:

**2.4.A**

Mjerilo kartografskog prikaza:

**1:25 000**

Program mjesta za unapređenje stanja u prostoru  
(službeno glasilo):

**Glasnik Grada Zadra 3/08**

Odluka predstavničkog tijela o donošenju plana  
(službeno glasilo):

**Glasnik Grada Zadra 3/08**

Javna rasprava (datum objave):  
Zadarski list, 26.06.2007., 06.07.2007. i 29.01.2008.

Javni uvid odoban: Ponovni javni uvid:

Javna rasprava održana: 12.07.2007.  
27.07.2007.

od: 05.07.2007. od: 05.08.2008.  
do: 27.07.2007. do: 20.02.2008.

Pečat tijela odgovornog za provođenje javne rasprave:

Odgovorna osoba za provođenje javne rasprave:

Andrej Sutinja, d.j.g.

(ime, prezime i potpis)

Suglasnost na plan prema Članku 97. Zakona o prostornom uređenju i gradnji ("Narodne novine" br. 76/07) broj suglasnosti klasa: 350-02/07-04/130-01abani-17, odluak 2008.

Pravna osoba/tijelo koje je izradilo plan:

**ZADARSKA ŽUPANIJA ZAVOD ZA PROSTORNO PLANIRANJE**

Pečat pravne osobe/tijela koje je izradilo plan

Odgovorna osoba:

Nives Kozulić, d.i.a.

(ime, prezime i potpis)

Voditelj plana:

**Nevena Ročan, d.i.a.**

Svršni list u izradi plana:

1. Nevena Ročan, d.i.a.
2. Marija Ugrešić, d.j.g.
3. Vesna Bobanović, prof.arh.t pov
4. Dejana Horđov, prof.geog
5. Stjepan Gverić, prof

6. Igor Ramov, d.j.prieh.tehn.
7. Jelena Kolega
8. Svermir Buržul
9. Dražen Komeć

Pečat predstavničkog tijela

Prođojenik predstavničkog tijela:

Zvonimira Vrančić, dr.med.

(ime, prezime i potpis)

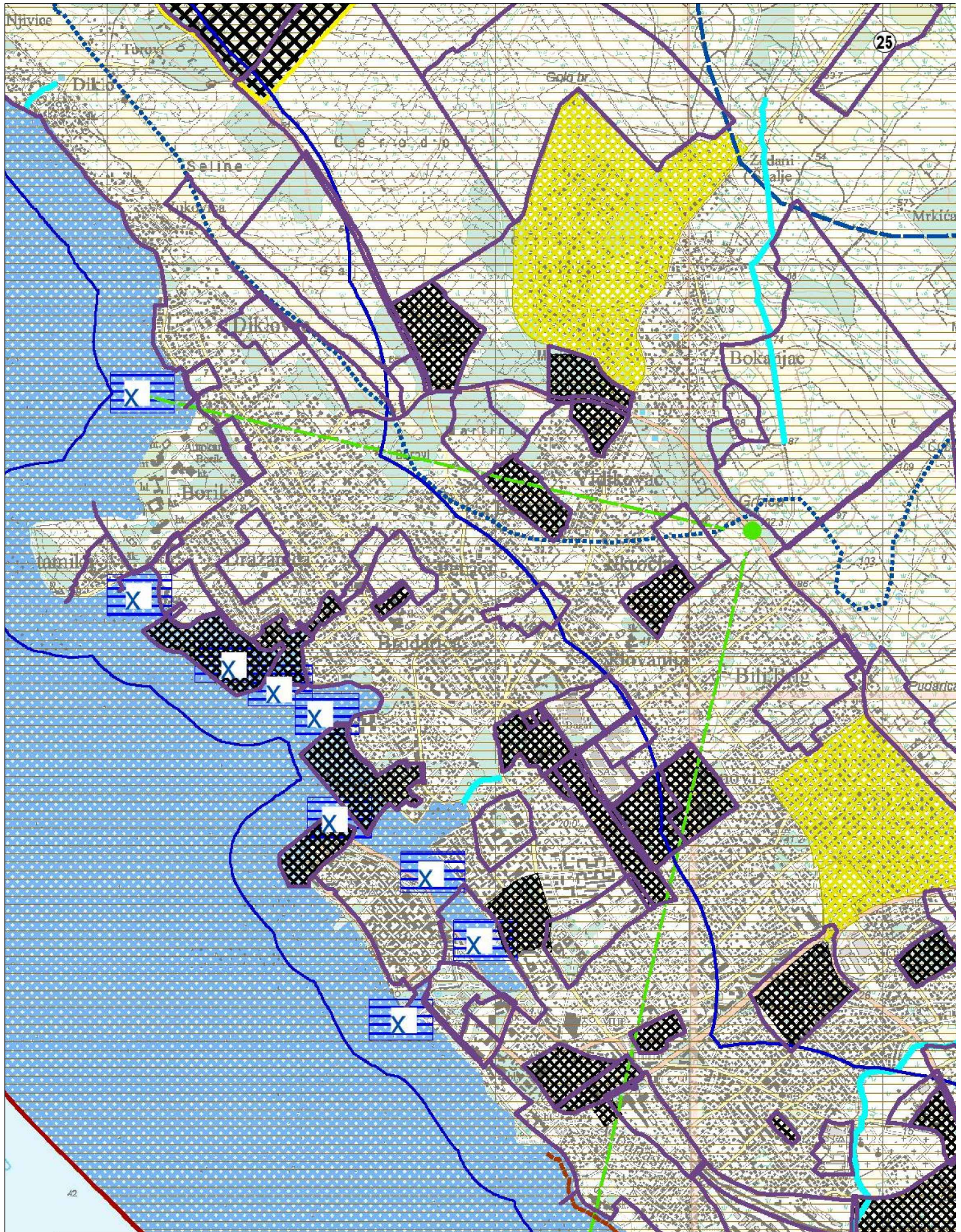
Istovjetnost ovog prostornog plana s izvornikom  
ovjerava:

Pečat nadležnog tijela

\_\_\_\_\_  
(ime, prezime i potpis)

Prostorni plan uređenja Grada Zadra - IZMJENE I DOPUNE  
3.1. UVJETI ZA KORIŠTENJE, UREĐENJE I ZAŠTITU PROSTORA  
PODRUČJA POSEBNIH OGRANIČENJA U KORIŠTENJU

1:25000






# ZADARSKA ŽUPANIJA

## PROSTORNI PLAN UREĐENJA

### GRADA ZADRA - IZMJENE I DOPUNE

#### 3. UVJETI ZA KORIŠTENJE, UREĐENJE I ZAŠTITU PROSTORA


mj. 1:25.000

 granica grada

## 1. UVJETI KORIŠTENJA

### 1.2. PODRUČJA POSEBNIH OGRANIČENJA U KORIŠTENJU

#### Krajobraz



osobito vrijedan predjel - prirodni krajobraz



točke i potezi značajni za panoramske vrijednosti krajobraza

#### Tlo




područje najvećeg intenziteta potresa  
(VII i viši stupanj MCS ljestvice)



područje pojačane erozije


#### Vode i more

 vodozaštitno područje -

I. zona zaštite

 II. zona zaštite

 III. zona zaštite

 IVA. zona zaštite

 vodotok



poplavno područje





zaštićeno podmorje



lučko područje

#### Posebna namjena

 zona zabranjene gradnje

 zona ograničene gradnje

 zona kontrolirane gradnje

# 2. PODRUČJA PRIMJENE POSEBNIH MJERA UREĐENJA I ZAŠTITE

## 2.1. UREĐENJE ZEMLJIŠTA


 hidromelioracija - postojeća


 hidromelioracija - planirana


## 2.2. ZAŠTITA POSEBNIH VRIJEDNOSTI I OBILJEŽJA

 odlagalište otpada u sanaciji

## 2.3. PODRUČJA I DIJELOVI PRIMJENE PLANSKIH MJERA ZAŠTITE

 područje obvezne izrade provedbenog dokumenta prostornog uređenja

 planovi koji ostaju na snazi

 planovi koji se stavljaju van snage

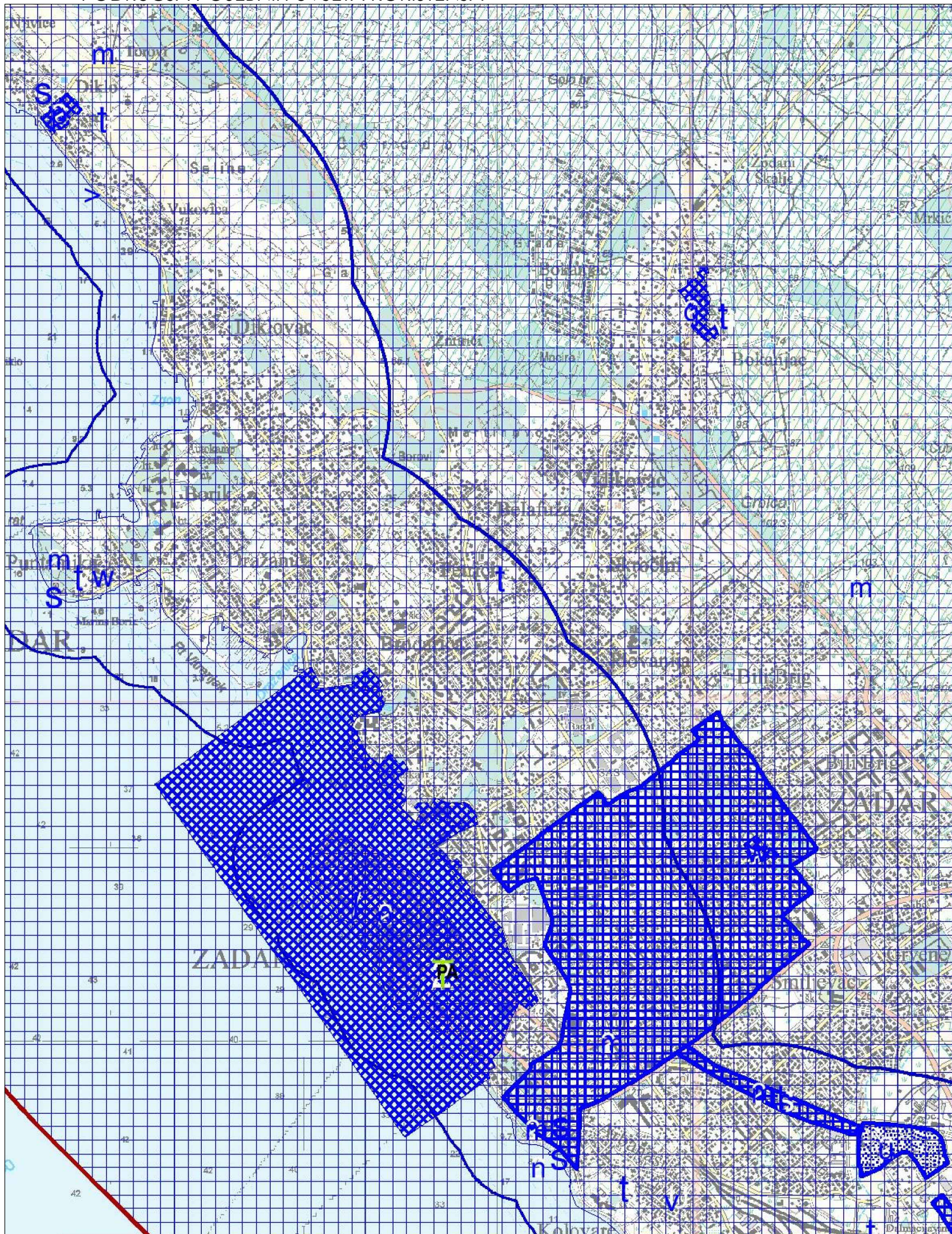
## 3. OBRADA, SKLADIŠTENJE I ODLAGANJE OTPADA

i pretovarne stanice

ZADARSKA ŽUPANIJA GRAD ZADAR	
Naziv prostornog plana: <b>Prostorni plan uređenja Grada Zadra –IZMJENE I DOPUNE</b>	
Naziv kartografskog prikaza: <b>UVJETI ZA KORIŠTENJE, UREĐENJE I ZAŠTITU PROSTORA ZADAR, KOŽINO, CRNO I BABINDUB</b>	
Broj kartografskog prikaza: <b>3.1.A</b>	Mjerilo kartografskog prikaza: <b>1:25.000</b>
Odluka o izradi prostornog plana (službeno glasilo): <b>Glasnik Grada Zadra 5/08</b>	Odluka predstavničkog tijela o donošenju plana (službeno glasilo): <b>Glasnik Grada Zadra 16/11</b>
Javna rasprava (datum objave):  06.04.2010.g. 04.08.2011.g.	Javni uvid održan: Ponovljeni javni uvid održan:  od: 20.04.2011.g. od: 11.08.2011.g. do: 16.05.2011.g. do: 26.08.2011.g.
Pečat tijela odgovornog za provođenje javne rasprave:	Odgovorna osoba za provođenje javne rasprave:  Matko Segarić, d.i.g. <hr/> (ime, prezime i potpis)
Suglasnost na plan prema članku 97. Zakona o prostornom uređenju i gradnji ("Narodne novine" br. 76/07, 38/09, 55/11 i 90/11), broj suglasnosti KLASA: 350-02/11-11/05, datum: 05. prosinca 2011.	
Pravna osoba/tijelo koje je izradilo plan: <b>ZADARSKA ŽUPANIJA ZAVOD ZA PROSTORNO UREĐENJE</b>	
Pečat pravne osobe/tijela koje je izradilo plan:	Odgovorna osoba:  Nives Kozulić, d.i.a. <hr/> (ime, prezime i potpis)
Voditelj plana: Nives Kozulić, d.i.a.	
Stučni tim u izradi plana:	Stučno povjerenstvo za izradu plana:
1.Nevna Rosan, d.i.a. 2.Marija Uglešić, d.i.g. 3.Zoran Suša, d.i.a. 4.Vesna Bobanović, prof.arh.i pov. 5.Stjepan Gverić, prof.geog.	6. Igor Ramov, d.i.preh.tehn. 7. Enea Bajlo, d.i.g. 8. Dubravka Krpina Car, d.i.a. 9. Jelena Kolega 10. Dragan Komać
	1.Matko Segarić, d.i.g. 2.Marija Pavlović Palčok, d.i.g. 3.Nives Kozulić, d.i.a. 4.Igor Pedišić, d.i.a. 5.Željko Predovan, d.i.a.
Pečat predstavničkog tijela:	Predsjednik predstavničkog tijela:  Živko Kolega, dr.med. <hr/> (ime, prezime i potpis)
Istovjetnost ovog prostornog plana s izvornikom ovjerava:  <hr/> (ime, prezime i potpis)	Pečat nadležnog tijela:



PODRUČJA POSEBNIH UVJETA KORIŠTENJA



# ZADARSKA ŽUPANIJA

## PROSTORNI PLAN UREĐENJA

### GRADA ZADRA - IZMJENE I DOPUNE

#### 3. UVJETI ZA KORIŠTENJE, UREĐENJE I ZAŠTITU PROSTORA


mj.1:25.000

 granica grada


## 1. UVJETI KORIŠTENJA


### 1.1. PODRUČJA POSEBNIH UVJETA KORIŠTENJA

#### Zaštićeni dijelovi prirode


 spomenik parkovne arhitekture

#### Područja Nacionalne ekološke mreže

 Važna područja za divlje svojte i stanišne tipove

 Međunarodno važna područja za ptice

#### Graditeljska baština

 prijedlog za upis u svjetsku baštinu

#### Arheološka baština

 arheološko područje

 arheološki pojedinačni lokalitet - kopneni

 arheološki pojedinačni lokalitet - podmorski

# Povijesna graditeljska cjelina



gradska naselja



gradsko seoska naselja



seoska naselja

## Povijesni sklop i građevina

**S** civilna građevina

**t** sakralna građevina

## Memorijalna baština



memorijalno i povijesno područje

**>** spomen (memorijalni) objekt

## Etnološka baština

**V** etnološko područje

**W** etnološka građevina



### ZADARSKA ŽUPANIJA GRAD ZADAR

Naziv prostornog plana:

**Prostorni plan uređenja Grada Zadra –IZMJENE I DOPUNE**

Naziv kartografskog prikaza:

**UVJETI ZA KORIŠTENJE, UREĐENJE I ZAŠTITU PROSTORA  
ZADAR, KOŽINO, CRNO I BABINDUB**

Broj kartografskog prikaza:

**3.2.A**

Mjerilo kartografskog prikaza:

**1:25.000**

Odluka o izradi prostornog plana  
(službeno glasilo):

Glasnik Grada Zadra 5/08

Odluka predstavničkog tijela o donošenju plana  
(službeno glasilo):

Glasnik Grada Zadra 16/11

Javna rasprava (datum objave):

06.04.2010.g.

04.08.2011.g.

Javni uvid održan:

od: 20.04.2011.g.

do: 16.05.2011.g.

Ponovljeni javni uvid održan:

od: 11.08.2011.g.

do: 26.08.2011.g.

Pečat tijela odgovornog za provođenje javne rasprave:

Odgovorna osoba za provođenje javne rasprave:

Matko Segarić, d.i.g.

(ime, prezime i potpis)

Suglasnost na plan prema članku 97. Zakona o prostornom uređenju i gradnji ("Narodne novine" br. 76/07, 38/09, 55/11 i 90/11), broj suglasnosti KLASA: 350-02/11-11/55, datum: 05. prosinca 2011.

Pravna osoba/tijelo koje je izradilo plan:

ZADARSKA ŽUPANIJA ZAVOD ZA PROSTORNO UREĐENJE

Pečat pravne osobe/tijela koje je izradilo plan:

Odgovorna osoba:

Nives Kozulić, d.i.a.

(ime, prezime i potpis)

Voditelj plana:

Nives Kozulić, d.i.a.

Stručni tim u izradi plana:

1. Nevena Rosan, d.i.a.

2. Marija Uglešić, d.i.g.

3. Zoran Šuša, d.i.a.

4. Vesna Bobanović, prof. arh. i pov.

5. Stjepan Gverić, prof. geog.

6. Igor Ramov, d.i. preh. tehn.

7. Enea Bajlo, d.i.g.

8. Dubravka Krpina Card, d.i.a.

9. Jelena Kolega

10. Dragan Komac

Stručno povjerenstvo za izradu plana:

1. Matko Segarić, d.i.g.

2. Marija Pavlović Palčok, d.i.g.

3. Nives Kozulić, d.i.a.

4. Igor Pedišić, d.i.a.

5. Željko Predovan, d.i.a.

Pečat predstavničkog tijela:

Predsjednik predstavničkog tijela:

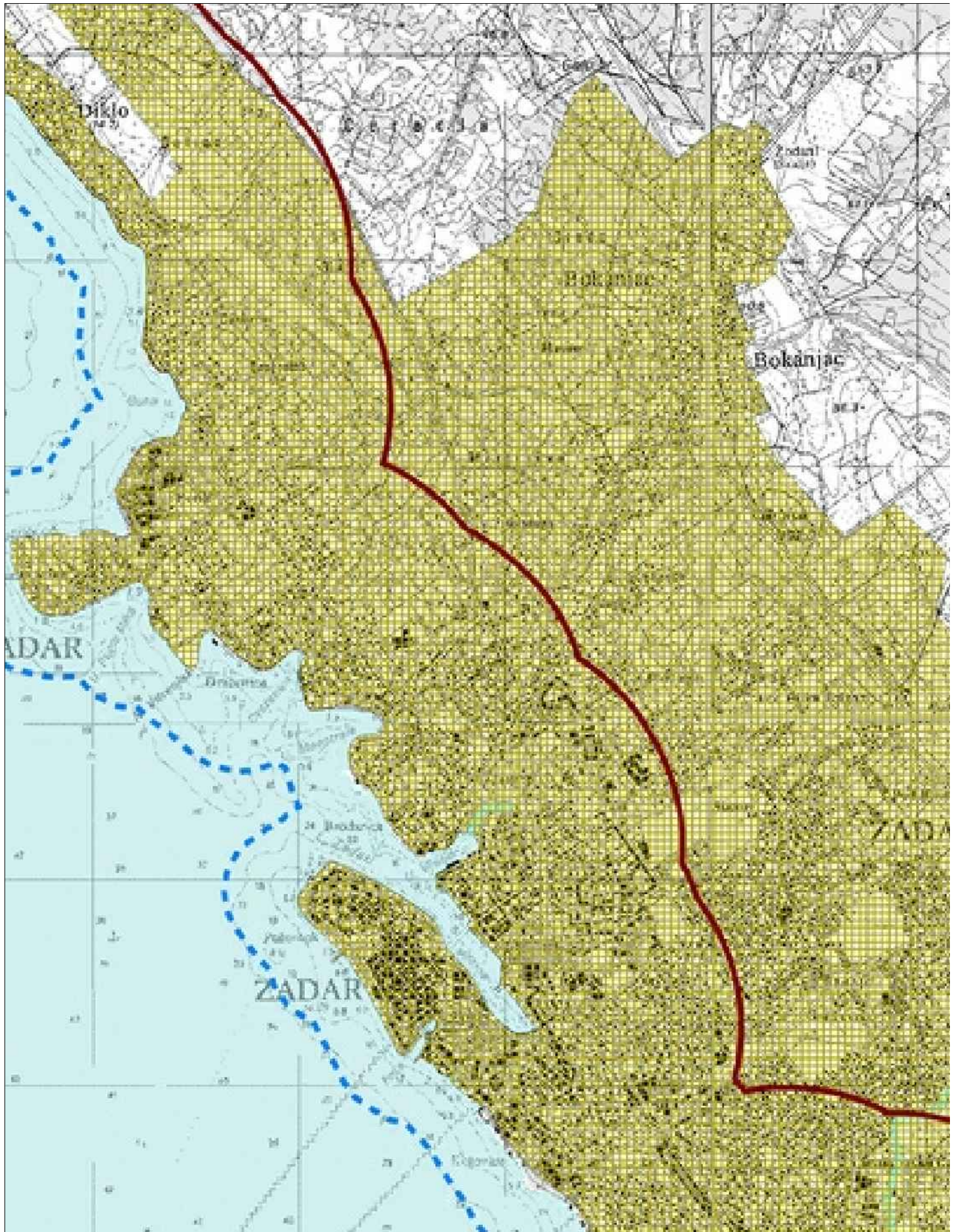
Živko Kolega, dr. med.

(ime, prezime i potpis)

Istovjetnost ovog prostornog plana s izvornikom  
ovjerava:

Pečat nadležnog tijela:

(ime, prezime i potpis)





# ŽUPANIJA ZADARSKA

## PROSTORNI PLAN UREĐENJA

### GRADA ZADRA -IZMJENE I DOPUNE

#### 3. UVJETI ZA KORIŠTENJE, UREĐENJE I ZAŠTITU PROSTORA





##### GRANICA ZOP-a

-  1000m od obalne crte
-  300m od obalne crte

#### 2. PODRUČJA PRIMJENE POSEBNIH MJERA UREĐENJA I ZAŠTITE

##### 2.1. PODRUČJA I DIJELOVI PRIMJENE PLANSKIH MJERA ZAŠTITE

##### PLANOVI NA SNAZI

-  GUP
-  DPU
-  UPU
-  PUP

**ZADARSKA ŽUPANIJA  
GRAD ZADAR**

Naziv prostornog plana:

**Prostorni plan uređenja Grada Zadra –IZMJENE I DOPUNE**

Naziv kartografskog prikaza:

**UVJETI ZA KORIŠTENJE, UREĐENJE I ZAŠTITU PROSTORA  
ZADAR, KOŽINO, CRNO I BABINDUS**

Broj kartografskog prikaza:

**3.3.A**

Mjerilo kartografskog prikaza:

**1:25 000**

Program mjesta za unapređenje stanja u prostoru:

(službeno glasilo):

**Glasnik Grada Zadra 3/06**

Odluka predstavničkog tijela o donošenju plana

(službeno glasilo)

**Glasnik Grada Zadra 3/06**

Javna rasprava (datum objave):

Zadarski list, 26.06.2007., 06.07.2007. i 29.01.2008.

Javni svodi održan

Ponovni javni svodi:

Javna rasprava održana: 12.07.2007.

27.07.2007.

od: 05.07.2007.

do: 27.07.2007.

od: 05.02.2008.

do: 20.02.2008.

Pečat tijela odgovornog za provođenje javne rasprave:

Odgovorna osoba za provođenje javne rasprave:

Andrej Sudinja, d. i. g.

(ime, prezime i potpis)

Suglasnost na plan prema članku 97. Zakona o prostornom uređenju i gradnji ("Narodne novine" br. 76/07) broj suglasnosti: klasa: 350-02/07-04/190, datum: 17. ožujak 2008.

Prva osoba/tijelo koje je izradio plan:

**ZADARSKA ŽUPANIJA, ZAVOD ZA PROSTORNO PLANIRANJE**

Pečat pravne osobe/tijela koje je izradio plan:

Odgovorna osoba:

Nives Kozulić, d. i. a.

(ime, prezime i potpis)

Voditelj plana:

Nivana Rosan, d. i. s.

Službeni tim u izradi plana:

1. Nivana Rosan, d. i. s.
2. Marija Uglešić, d. i. g.
3. Vesna Bobanović, prof. arh. i pov.
4. Dejana Hordov, prof. geog.
5. Stjepan Gverić, prof.

6. Igor Raimov, d. i. g. preh. tehn.
7. Jelena Kolaga
8. Slobodan Barbut
9. Dragan Komad

Pečat predstavničkog tijela:

Predsjednik predstavničkog tijela:

Zvonimir Vrančić, dr. med.

(ime, prezime i potpis)

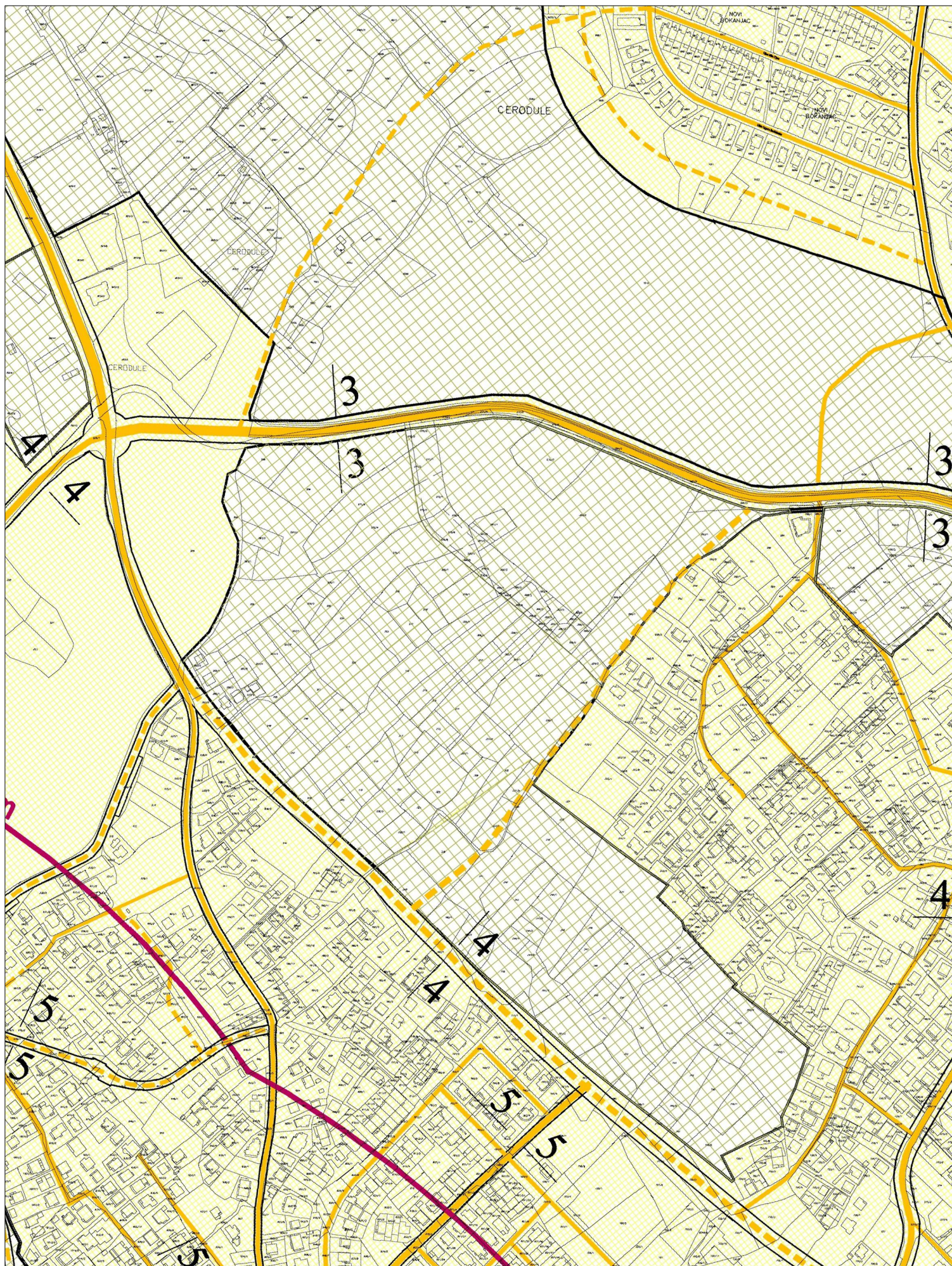
Izloženost ovog prostornog plana s izvornikom objava:

Pečat nadležnog tijela

\_\_\_\_\_

(ime, prezime i potpis)





# PROSTORNI PLAN UREĐENJA

## GRADA ZADRA - IZMJENE I DOPUNE

### 4. GRAĐEVINSKO PODRUČJE NASELJA

#### ZADAR

mj. 1:5.000

#### GRANICE:




granica građevinskog područja

granica ZOP-a - kopno 1000m

granica ZOP-a - more 300m

#### POVRŠINE ZA RAZVOJ I UREĐENJE NASELJA

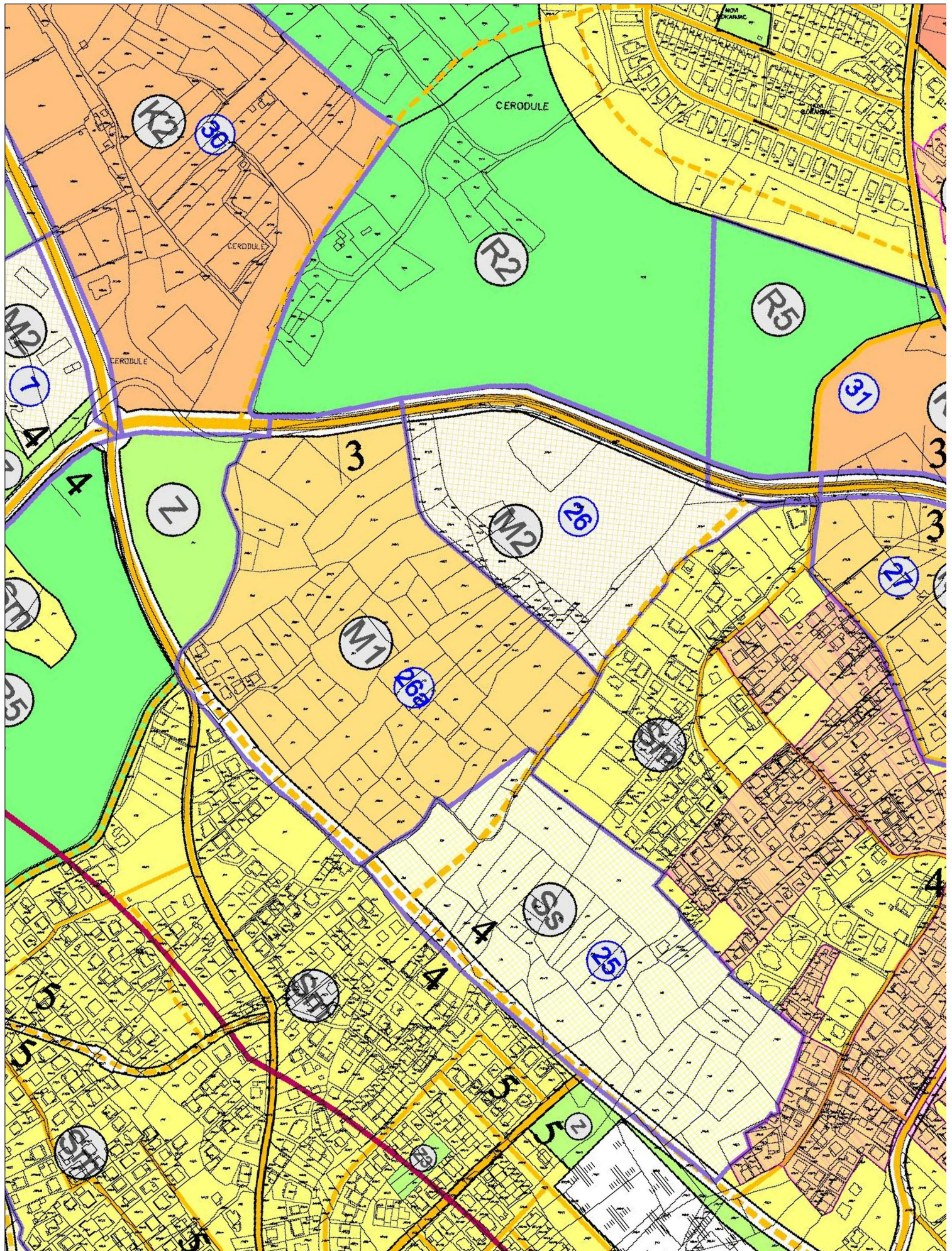


- izgrađeni dio građevinskog područja

- neizgrađeni dio građevinskog područja

ZADARSKA ŽUPANIJA GRAD ZADAR	
Naziv prostornog plana: <b>Prostorni plan uređenja Grada Zadra - IZMJENE I DOPUNE</b>	
Naziv kartografskog prikaza: <b>GRAĐEVINSKO PODRUČJE NASELJA - ZADAR</b>	
Broj kartografskog prikaza: <b>4.1.A</b>	Mjerna kartografskog prikaza: <b>1:5.000</b>
Odluka o izradi prostornog plana (službeno glasilo): Glasnik Grada Zadra 5/08	Odluka predstavničkog tijela o donošenju plana (službeno glasilo): Glasnik Grada Zadra 16/11
Javna rasprava (datum objave): 06.04.2010.g. 04.08.2011.g.	Javni uvid održan: od: 20.04.2011.g. do: 16.05.2011.g. Porovljeni javni uvid održan: od: 11.08.2010.g. do: 26.08.2011.g.
Pečat tijela odgovornog za provođenje javne rasprave:	Odgovorna osoba za provođenje javne rasprave: <b>Matko Segarić, d.i.g.</b> (ime, prezime i potpis)
Suglasnost na plan prema članku 97. Zakona o prostornom uređenju i gradnji ("Narodne novine" br. 76/07, 38/09, 55/11 i 90/11), broj suglasnosti KLASA: 350-02/11-11/55, datum: 05. prosinca 2011.	
Pravna osoba/tijelo koje je izradilo plan: <b>ZADARSKA ŽUPANIJA ZAVOD ZA PROSTORNO UREĐENJE</b>	
Pečat pravne osobe/tijela koje je izradilo plan:	Odgovorna osoba: <b>Nives Kozulić, d.i.a.</b> (ime, prezime i potpis)
Voditelj plana: <b>Nives Kozulić, d.i.a.</b>	
Stručni tim u izradi plana: 1. Nevana Rosar, d.i.a. 2. Marija Uglešić, d.i.g. 3. Zoran Šušić, d.i.a. 4. Vesna Bobanović, prof.art.hi pov. 5. Stjepan Gvančić, prof.geog. 6. Igor Ramov, d.j.preh.tehn. 7. Enea Bajlo, d.j.g. 8. Dubravka Krpina Čar, d.i.a. 9. Jelena Kolega 10. Dražan Kernačić	Stručno povjerenstvo za izradu plana: 1. Matko Segarić, d.i.g. 2. Marija Pavlović Pašković, d.i.g. 3. Nives Kozulić, d.i.a. 4. Igor Peditić, d.i.a. 5. Željko Predovan, d.i.a.
Pečat predstavničkog tijela:	Predsjednik predstavničkog tijela: <b>Živko Kolega, dr.med.</b> (ime, prezime i potpis)
Istovjetnost ovog prostornog plana sa izvornikom ovjerava:  (ime, prezime i potpis)	Pečat nadležnog tijela:





# ZADARSKA ŽUPANIJA

## PROSTORNI PLAN UREĐENJA

### GRADA ZADRA - IZMJENE I DOPUNE

#### 5. RAZVOJ I UREĐENJE NASELJA

#### ZADAR

mj. 1:5.000

#### GRANICE:

- granica građevinskog područja
- granica ZOP-a 1000 m
- granica ZOP-a - more 300 m
- povijesna jezgra naselja
- jezgra naselja

#### NAMJENE

- stambena namjena manja gustoća
- stambena namjena manja gustoća - gušća izgrađenost
- stambena namjena manja gustoća - posebni uvjeti
- stambena namjena srednja gustoća
- stambena namjena veća gustoća
- mješovita namjena pretežito stambena
- mješovita namjena pretežito poslovna
- mješovita namjena građevine s posebnim uvjetima
- mješovita namjena razvoj
- javna i društvena namjena zdravstvena - D3, predškolska - D4, školska - D5, visoko učilište i znanost - D6, kultura - D7, vjerska - D8
- gospodarska namjena**
- proizvodna pretežito industrijska - I1, pretežito zanatska - I2
- poslovna pretežito trgovačka - K2, komunalno servisna - K3,
- ugostiteljsko-turistička hotel - T, hotelsko naselje - T1
- planirani gradski hoteli

- sportsko-rekreativna namjena R1-golf igralište, R2 - sport i rekreacija, R3 - kupalište, R5 - rekreacija
- javne zelene površine javni park - Z1, odmorilište, vrt - Z3
- zaštitne zelene površine



#### groblje

#### lučko područje

- luke otvorene za javni promet
- putnička luka
- teretna luka
- lokalna luka

#### luke posebne namjene



sportska luka (Ls), ribarska luka (Lr), nautička luka (Ln)



područje mora namijenjeno kupanju

uređeni dio obale s pripadajućim područjem mora

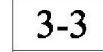


#### cestovni promet

brza cesta




glavna gradska cesta



glavna gradska cesta



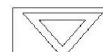
sekundarna gradska cesta



sabirna cesta



ostale ceste



javno parkiralište i garaža  
parkiralište - P, garaža - G




autobusni kolodvor



željeznički kolodvor



terminal javnog gradskog i turističkog prometa



#### željeznički promet



željeznička pruga



moguća trasa željezničke pruge



željeznička postrojenja



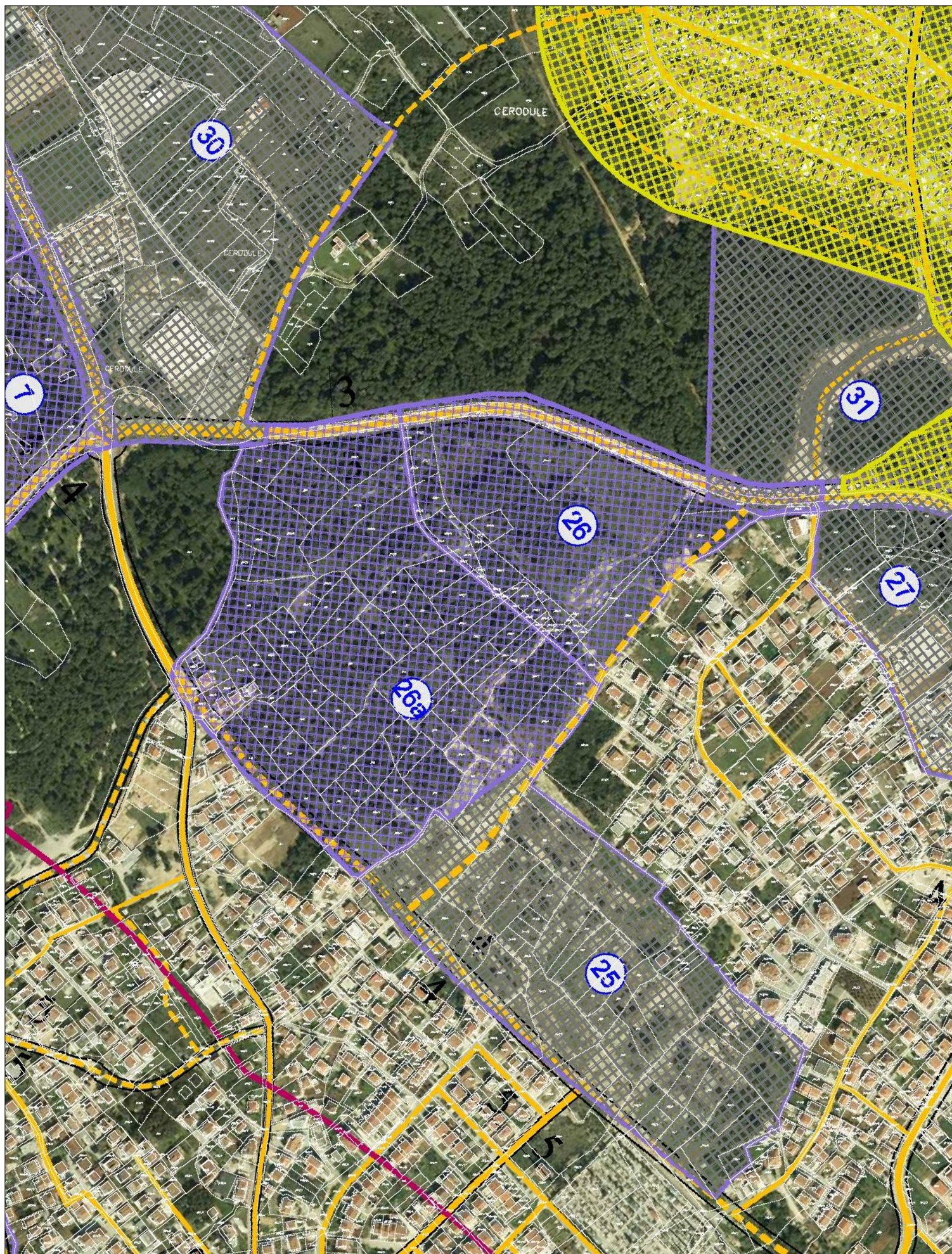
brza transeuropska željeznička pruga (potencijalna)



cestovni prijelaz

ZADARSKA ŽUPANIJA GRAD ZADAR	
Naziv prostornog plana: <b>Prostorni plan uređenja Grada Zadra - IZMJENE I DOPUNE</b>	
Naziv kartografskog prikaza: <b>RAZVOJ I UREĐENJE NASELJA - ZADAR</b>	
Broj kartografskog prikaza: <b>5.</b>	Mjerilo kartografskog prikaza: <b>1:5.000</b>
Odluka o izradi prostornog plana (službeno glasilac): Glasnik Grada Zadra S/OB	Odluka predstavničkog tijela o donošenju plana (službeno glasilac): Glasnik Grada Zadra 15/11
Javna rasprava (datum objave): 06.04.2010.g. 04.08.2011.g.	Javni uvid odličan: od: 20.04.2011.g. do: 16.05.2011.g. Porovnjani javni uvid odličan: od: 11.08.2010.g. do: 28.08.2011.g.
Pečat tijela odgovornog za provođenje javne rasprave:	Odgovorna osoba za provođenje javne rasprave: <b>Matko Segarić, d.i.g.</b> (ime, prezime i potpis)
Stupljenost na plan prema članku 97. Zakona o prostornom uređenju i gradnji ("Narodne novine" br. 76/07, 38/08, 55/11 i 90/11), broj suglasnosti KLASA: 350-02/11-1/85, datum: 05. prosinca 2011.	
Pravna osoba/tijelo koje je izradilo plan: <b>ZADARSKA ŽUPANIJA ZAVOD ZA PROSTORNO UREĐENJE</b>	
Pečat pravne osobe/tijela koje je izradilo plan:	Odgovorna osoba: <b>Nives Kozulić, d.i.a.</b> (ime, prezime i potpis)
Voditelj plana: <b>Nives Kozulić, d.i.a.</b>	
Štućni list u izradi plana:	Štućno povjerenstvo za izradu plana:
1. Nevena Rosan, d.l.a. 2. Marija Uglešić, d.i.g. 3. Zoran Šušić, d.l.a. 4. Vesna Bobanović, prof.drh.i.pov. 5. Biserka Čvrtić, prof.geog.	6. Igor Ramov, d.j.preh.tehn. 7. Enas Bajlo, d.i.g. 8. Dubravka Koprna Car, d.l.a. 9. Jelena Kolega 10. Dragani Komac 1. Matko Segarić, d.i.g. 2. Marije Pavončić Pačok, d.i.g. 3. Nives Kozulić, d.l.a. 4. Igor Pešić, d.l.a. 5. Željko Predovan, d.l.a.
Pečat predstavničkog tijela:	Predsjednik predstavničkog tijela: <b>Žilko Kolega, dr.med.</b> (ime, prezime i potpis)
Istovjetnost ovog prostornog plana sa izvornikom ovjara:	Pečat nadležnog tijela:
(ime, prezime i potpis)	





# PROSTORNI PLAN UREĐENJA


## GRADA ZADRA - IZMJENE I DOPUNE

### 6. PROVEDBENI DOKUMENTI PROSTORNOG UREĐENJA

#### ZADAR

mj. 1:5.000

#### GRANICE:




granica građevinskog područja

granica ZOP-a - kopno 1000m

granica ZOP-a - more 300m



redni broj provedbenog dokumenta prostornog uređenja



granica obuhvata provedbenog dokumenta prostornog uređenja

planovi koji ostaju na snazi



planovi koji se stavljaju van snage



područja obuhvata provedbe idejnih urbanističkih natječaja ili prostorno - prometnih studija

**ZADARSKA ŽUPANIJA  
GRAD ZADAR**

Naziv prostornog plana:

**Prostorni plan uređenja Grada Zadra - IZMJENE I DOPUNE**

Naziv kartografskog prikaza:

**PROVEDBENI DOKUMENTI PROSTORNOG UREĐENJA**

Broj kartografskog prikaza:

**6.**

Mjerilo kartografskog prikaza:

**1:5.000**

Odluka o izradi prostornog plana

(službeno glasilo):

Glasnik Grada Zadra 5/08

Odluka predstavničkog tijela o donošenju plana

(službeno glasilo):

Glasnik Grada Zadra 16/11

Javna rasprava (datum objave):

06.04.2010.g.

04.08.2011.g.

Javni uvid održan:

od: 20.04.2011.g.

do: 16.05.2011.g.

Ponovljeni javni uvid održan:

od: 11.08.2010.g.

do: 26.08.2011.g.

Pečat tijela odgovornog za provođenje javne rasprave:

Odgovorna osoba za provođenje javne rasprave:

Matko Segarić, d.i.g.

(ime, prezime i potpis)

Suglasnost na plan prema članku 97. Zakona o prostornom uređenju i gradnji ("Narodne novine" br. 76/07, 38/08, 55/11 i 80/11), broj suglasnosti: KLASA: 350-02/11-11/55, datum: 05. prosinca 2011.

Pravna osoba/tijelo koje je izradilo plan:

**ZADARSKA ŽUPANIJA**

**ZAVOD ZA PROSTORNO UREĐENJE**

Pečat pravne osobe/tijela koje je izradilo plan:

Odgovorna osoba:

Nives Kozulić, d.i.a.

(ime, prezime i potpis)

Voditelj plana:

**Nives Kozulić, d.i.a.**

Stručni tim u izradi plana:

1. Nevena Rosan, d.i.a.

2. Marija Uglešić, d.i.g.

3. Zoran Šuša, d.i.a.

4. Vesna Bobanović, prof.arh.i pov.

5. Stjepan Gverić, prof.geog.

6. Igor Ramov, d.i.preh.tehn.

7. Enea Bajlo, d.i.g.

8. Dubravka Krpina Car, d.i.a.

9. Jelena Kolega

10. Dragan Komać

Stručno povjerenstvo za izradu plana:

1. Matko Segarić, d.i.g.

2. Marija Paviović Palčok, d.i.g.

3. Nives Kozulić, d.i.a.

4. Igor Pedišić, d.i.a.

5. Željko Predovan, d.i.a.

Pečat predstavničkog tijela:

Predsjednik predstavničkog tijela:

Željko Kolega, dr.med.

(ime, prezime i potpis)

Istovjetnost ovog prostornog plana sa izvornikom  
ovjerava:

\_\_\_\_\_  
(ime, prezime i potpis)

Pečat nadležnog tijela: