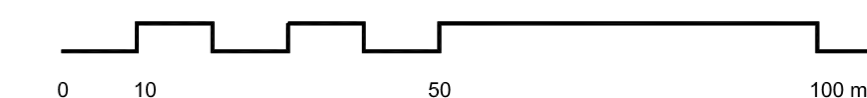


mj. 1:1000



URBANISTIČKI PLAN UREĐENJA ZONE FARME KRAVA

3 UVJETI KORIŠTENJA, UREĐENJA I ZAŠTITE POVRŠINA

TUMAČ ZNAKOVLJA:

GRANICE OSTALE GRANICE

--- OBUHVAT PLANA

OBLICI KORIŠTENJA

REKONSTRUKCIJA


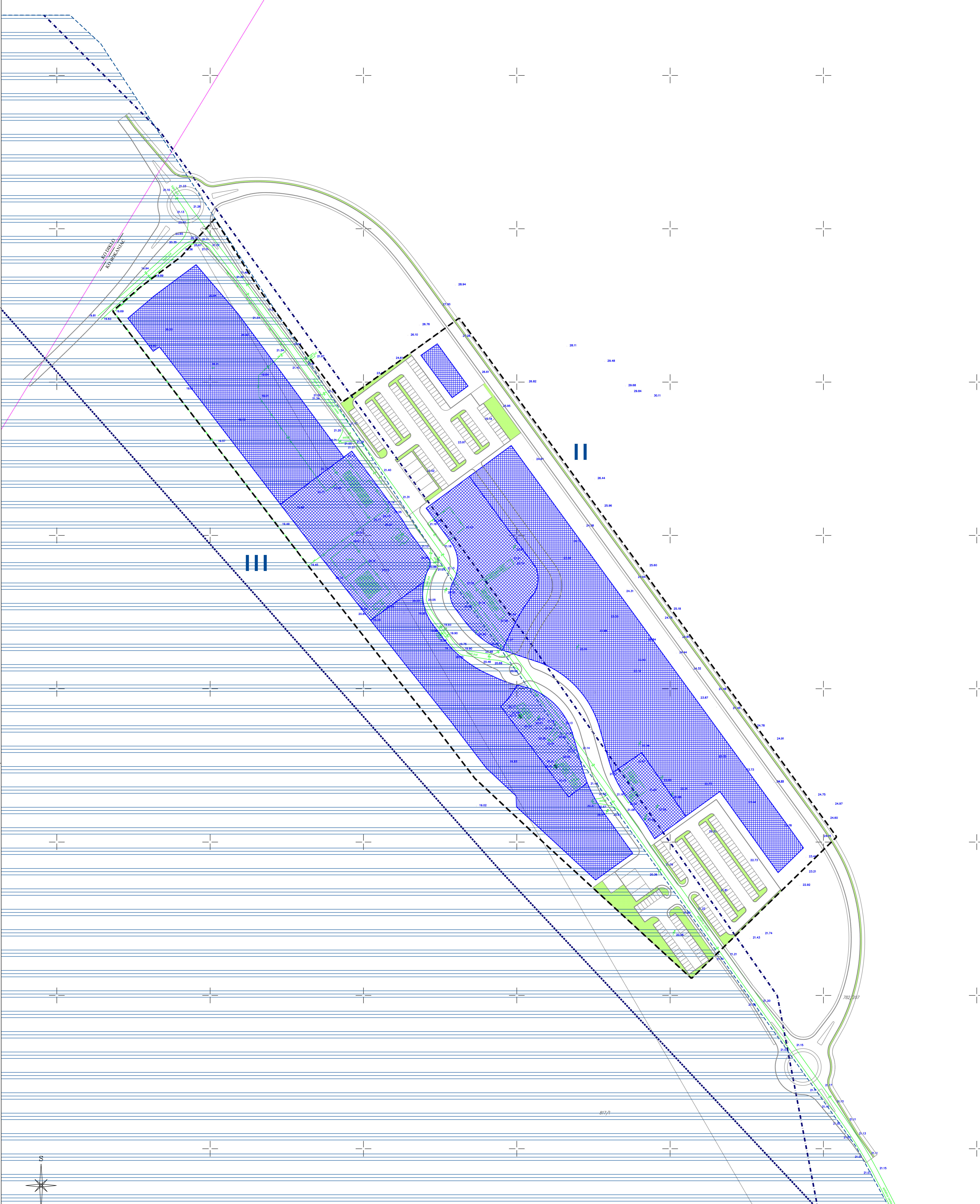
NOVA GRADNJA

ZAŠTITNE ZELENE POVRŠINE

PODRUČJA POSEBNIH OGRANIČENJA U KORIŠTENJU

VODOZAŠTITNO PODRUČJE
II. I. III. ZONA ZAŠTITE

POPLAVNO PODRUČJE



Županija	ZADARSKA ŽUPANIJA
Općina / grad	GRAD ZADAR
Naziv prostornog plana:	URBANISTIČKI PLAN UREĐENJA ZONE FARME KRAVA
Naziv kartografskog prikaza:	UVJETI KORIŠTENJA, UREĐENJA I ZAŠTITE POVRŠINA
Broj kartografskog prikaza:	3
Mjerilo kartografskog prikaza:	1:1000
Odluka predstavničkog tijela o izradi plana (službeno glasilac):	Odluka predstavničkog tijela o donošenju plana (službeno glasilac):
* GLASNIK GRADA ZADRA* br 05/08	* GLASNIK GRADA ZADRA* br 20/10
Javna rasprava (datum objave):	Javni uvid otkrivanj:
Zadarski list od 31. srpnja 2009. godine	od: 10. kolovoza 2009. godine do: 09. rujna 2009. godine
Pečat tijela odgovornog za provođenje javne rasprave:	Odgovorna osoba za provođenje javne rasprave:
	Matko Segarić, dipl.ing.grad.
Suglasnost na plan prema članku 98. Zakona o prostornom uređenju i gradnji ("Narodne novine", br.76/07); ZADARSKA ŽUPANIJA, Zavod za prostorno uređenje, suglasnost klasa:350-02/08-01/17, Ur.brnj: 2198-1-89-09-9	
Pravna osoba/tijelo koje je izradilo plan:	donat d.o.o., 7. Domobranske pukovnije 1/V
Pečat pravne osobe/tijela koje je izradilo plan:	Odgovorna osoba:
	Davor Dobrović, dipl.ing.grad.
Odgovorni voditelj izrade plana: Doris Smirčić, dipl.ing.arch.	
Stručni tim u izradi plana:	
Doris Smirčić, dipl.ing.arch. Ana Markušić, dipl.ing.arch. Branko Žarić, ing.arch.	Silvana Mihaljević, dipl.ing.grad. Sjepan Galić, dipl.ing.grad. Božidar Škara, dipl.ing.arch.
Pečat predstavničkog tijela:	Predsjednik Gradskog vijeća Grada Zadra:
	Zviko Kolega, dr. med.
Istojetnost ovog plana s izvornikom ojerava:	Pečat nadležnog tijela: