
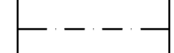












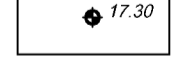

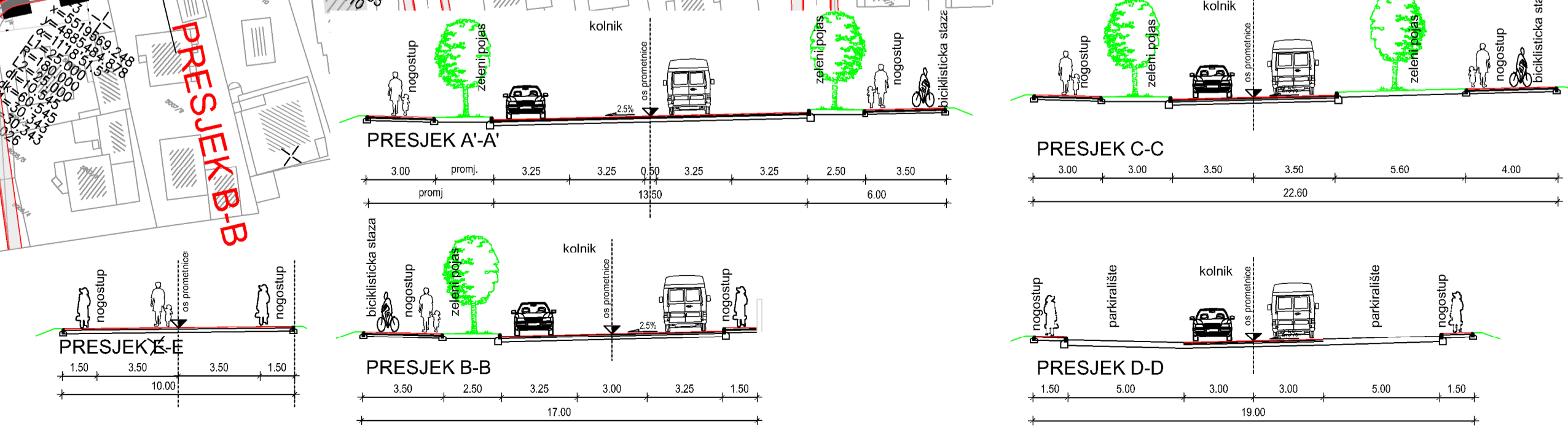
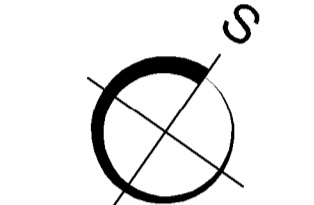


**LEGENDA:**

-  granica obuhvata plana
- ELEMENTI KONSTRUKCIJE CESTE**
-  os ceste
-  tangenta osi ceste
-  oznaka sjecišta tangenta
-  oznaka presjeka ceste
- OSTALI ELEMENTI**
-  rubnjak ceste
-  ostali elementi ceste
-  drvored
-  zelene površine unutar koridora prometnica
-  pješačko-kolne površine
-  pješačke površine
-  biciklistička staza
-  garaža - podzemna
-  stajalište autobusa
-  kota ceste
-  rampa



|   |
|---|
| <b>ZADARSKA ŽUPANIJA<br/>GRAD ZADAR</b>   |
| <b>URBANISTIČKI PLAN UREĐENJA</b>   |
| <b>PROSTORA VOJARNE FRANKA LISICE / NOVI<br/>KAMPUS</b>   |
| <b>2.1.A. Prometna, ulična i komunalna infrastrukturna mreža-Prometna<br/>infrastruktura - nivo 0 -KONAČNO RJEŠENJE</b> |
|                                      |

|  |   |
|--|---|
| <b>ZADARSKA ŽUPANIJA<br/>GRAD ZADAR</b>  |   |
| Naziv prostornog plana:<br>Urbanistički plan uređenja prostora vojarne Franka Lisice / Novi Kampus   |   |
| Naziv kartografskog prikaza:<br>2.1.A. PROMETNA, ULIČNA I KOMUNALNA INFRASTRUKTURNA<br>MREŽA-Prometna infrastruktura - nivo 0 - KONAČNO RJEŠENJE                             |   |
| Broj kartografskog prikaza:<br>2.1.A.  | Mjerilo kartografskog prikaza:<br>1:1000  |
| Odluka o izradi plana<br>(službeno glasilo): Glasnik Grada Zadra 05/08   | Odluka predstavničkog tijela o donošenju plana<br>(službeno glasilo): Glasnik Grada Zadra 16/2011   |
| Javna rasprava (datum objave): 08.07.2011<br>Javna rasprava održana: 21.07.2011  | Javni uvid održan:<br>od: 13.07.2011 do: 12.08.2011   |
| Pečat tijela odgovornog za provođenje javne rasprave:  | Odgovorna osoba za provođenje javne rasprave:<br>MATKO SEGARIĆ, d.i.g.<br><br>(Ime, prezime i potpis)   |
| Suglasnost na plan prema čl. 98 Zakona o prostornom uređenju i gradnji (NN 76/07, 38/09, 55/11 i 90/11):<br>br. suglasnosti klasa: 350-02/11-01/33 datum: 12. prosinca 2011. |   |
| Pravna osoba/tijelo koje je izradilo plan:<br><b>ZAVOD ZA PROSTORNO UREĐENJE ZADARSKE ŽUPANIJE</b>   |   |
| Pečat pravne osobe/tijela koje je izradilo plan:   | Odgovorna osoba:<br>NIVES KOZULIĆ, d.i.a.<br><br>(Ime, prezime i potpis)  |
| Voditelj plan:<br>DUBRAVKA KRPINA CAR d.i.a.   |   |
| Stručni tim u izradi plana:<br>DUBRAVKA KRPINA CAR d.i.a.<br>MARJA UGLEŠIĆ d.i.g.<br>VESNA BOBANOVIĆ prof.<br>STJEPAN GVERIĆ prof.   | IGOR RAMOV d.i.tehn.<br>MARKO BUŠLJETA ing.prom.<br>DAMIR MANDRA d.i.g.<br>ROBERT MILETIĆ d.i.g.<br>BOŽIDAR ŠKARA d.i.e.<br>MLADEN BUKŠA d.i.stroj. |
| Konzultanti:<br>Prof. Hrvoje Njirić d.i.a.<br>Njirić plus arhitekti d.o.o.   |   |
| Pečat predstavničkog tijela:   | Predsjednik predstavničkog tijela:<br>ŽIVKO KOLEGA, dr.med.<br><br>(Ime, prezime i potpis)  |
| Istovjetnost ovog prostornog plana sa izvornikom<br>ovjerava:  | Pečat nadležnog tijela:   |
| (Ime, prezime i potpis)  |   |