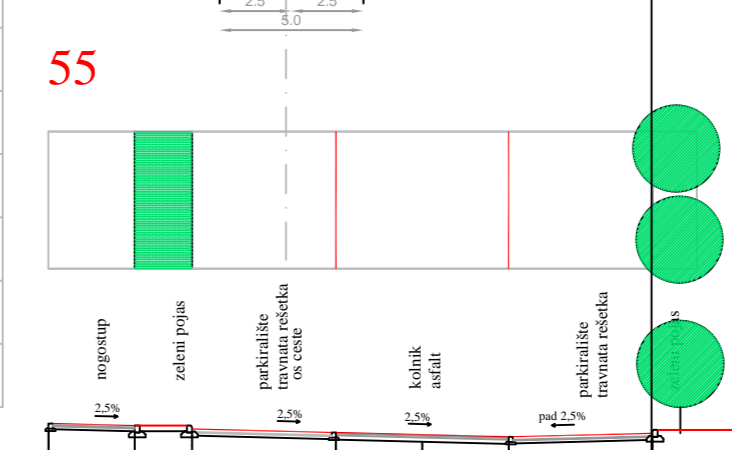
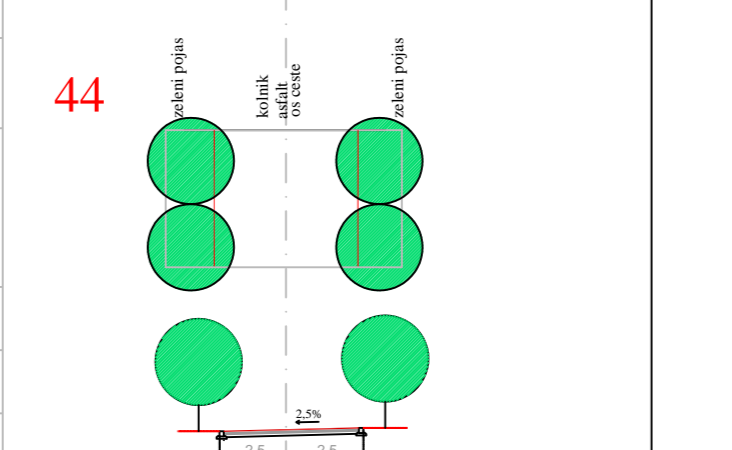
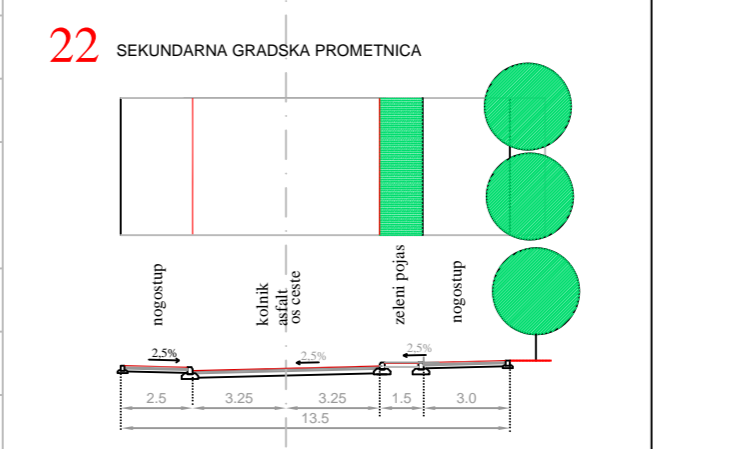
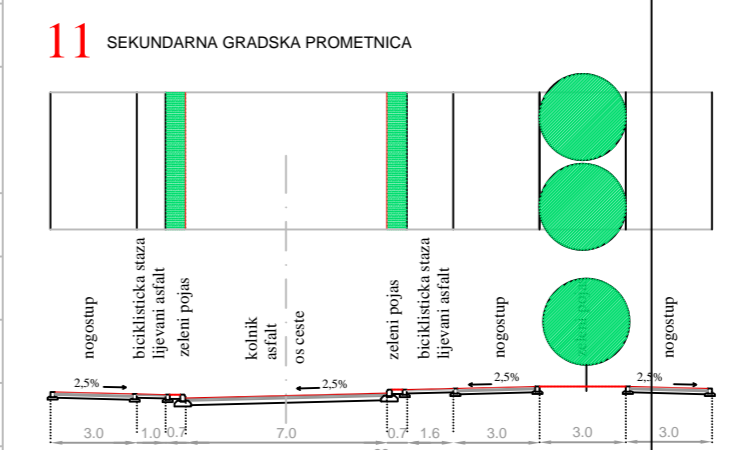


- KAZALO**
- A1 POSTOJEĆI STADIJON S DOGRAĐENIM I NATKRIVENIM TRIBINAMA / KAPACITET GLEDALIŠTA 16 000 MJESTA /
 - A2 POSTOJEĆA SPORTSKA DVORANA S PRATEĆIM SADRŽAJIMA / REDIZAJNIRANO PROEKLJE
 - A3 ULAZNI PAVILJON U SPORTSKI CENTAR - JUŽNI ULAZ NA STADIJON, UPRAVA CENTRA, SPECIJALIZIRANE TRGOVINE I UGOSTITELJSTVO, BLAGAJNE I KONTROLA ULAZA, SLUŽBA SIGURNOSTI
 - A4 ZAPADNI ULAZ NA STADIJON
 - A5 ISTOČNI PRILAZ STADIJONU IZ UNUTRAŠNOSTI KOMPLEKSA
 - A6 POSTOJEĆA, OBNOVLJENA SPORTSKA IGALIŠTA I VJEŽBALIŠTA
 - A7 PARKIRALIŠNO POLJE / 79 MJESTA / - SLUŽBENI PARKING
 - A8 AUTOBUSNO PARKIRALIŠTE
 - B1 POSTOJEĆE ZGRADE PREUREĐENE U SPORTSKU GIMNAZIJU
 - B2 POSTOJEĆA "PISTA" - POLIVALENTNA POKRIVENA ZA: SPORT I REKREACIJU OKUPLJANJE PARKIRANJE ZA POKRIVANJE "ŠPIČA" / 240 PARKING MJESTA /
 - B3 POSTOJEĆI PARK - HORTIKULTURNI REDIZAJN
 - B4 SPORTSKI I SPONZORSKI HOTEL / 200 POSTELJA - 120 SOBA / - P+4
 - B5 HOTELSKO PARKIRALIŠTE / 136 MJESTA /
 - B6 PARKIRALIŠTE GRADSKJE DVORANE / 31 MJESTO /
 - B7 SLUŽBENO PARKIRALIŠTE GRADSKJE DVORANE / 18 MJESTA /
 - C1 VIŠENAMJENSKA GRADSKA DVORANA / 5000 GLEDATELJA /
 - C2 TRG SPORTOVA ULAZ POSJETITELJA U DVORANU / NIVO +31.00 / SAJAMSKE IZLOŽBE NA OTVORENOM KOMERCIJALNO - SAJAMSKI CENTAR ISPOD TRGA SPORTOVA / NIVO + 27.00 /
 - C3 TRG ISPRED ULAZA U DVORANU I KOMERCIJALNO - SAJAMSKI CENTAR / NIVO + 27.00 /
 - C4 SPONZORSKA KUĆA - P+4 / TRGOVINSKI I UREDSKI POSLOVNI PROSTORI SPONZORA I SPONZORSKIH ASOCIJACIJA /
 - C5 VIŠENAMJENSKI VIŠETAŽNI OBJEKT PARKIRALIŠTE S MODULNOSUŠI RAZVOJA U TRI NIVOA / +27.00, +31.00, +35.00, / - 1014 PARKING MJESTA SAJAMSKE PRIREDBE SPECIFIČNE SPORTSKE PRIREDBE / CARTING I SL. /
 - D1 ZATVORENO PLIVALIŠTE
 - D2 OTVORENO PLIVALIŠTE
 - D3 GLEDALIŠTE OTVORENOG PLIVALIŠTA
 - D4 TENISKI CENTAR
 - D5 PARKIRALIŠNO POLJE / 86 MJESTA /
 - D6 PARKIRALIŠNO POLJE / 62 MJESTA /
 - D7 PARKOVNE POVRŠINE
 - D8 CENTRALNA TOPOLOVNA KOTLOVNICA KOMPLEKSA

karakteristični presjeci
mj 1:200



**ZADARSKA ŽUPANIJA
GRAD ZADAR**

**SPORTSKO-REKREACIJSKO
SREDIŠTE
"VIŠNJK"
ZADAR**

**URBANISTIČKI
PLAN
UREĐENJA**

**PLAN PROMETA
MJ 1: 1000**

ZADARSKA ŽUPANIJA	GRAD ZADAR
URBANISTIČKI PLAN UREĐENJA SPORTSKO-REKREACIJSKO SREDIŠTE "VIŠNJK"	
Naziv kartografskog prikaza:	
PLAN PROMETA	
Broj kartografskog prikaza: LIST BR. 2.1. Mjerilo kartografskog prikaza: 1:1000	
Program mjera za unapređenje stanja u prostoru Odluka predstavničkog tijela o donošenju izlaskom glasati:	
"Glasnik grada Zadra" 5/97 i 3/00 "Glasnik grada Zadra" 2/01	
JAVNA RASPRAVA (datum objave):	Javni uvodi održan:
18. siječnja 2001.	od: 22. siječnja 2001.
Pečata tijela odgovornog za provođenje javne rasprave:	Odgovorna osoba za provođenje javne rasprave:
	Zdravko Livaković d.g.
Suglasnost na plan prema članku 24 i 24 b. Zakona o prostornom uređenju (NN br. 30/94, 66/98 i 61/00)	
broj suglasnosti klasa: 350-01/01-01/180 datum: 14. ožujka, 2001.	
PRAVNA OSOBA /TJELO KOJE JE IZRAĐILO PLAN:	
"MARINAPROJEKT" d.o.o. - ZADAR	
Pečat pravne osobe /tijela koje je izradilo plan:	
Nikola Bašić i.a.	
KOORDINATOR PLANA: NIKOLA BAŠIĆ d.i.a.	
STRUČNI TIM U IZRADI PLANA:	
NIKOLA BAŠIĆ d.i.a.	
RENATA EOBRIĆ d.i.a.	
ANA SPLIVALO d.i.a.	
BOGDAN MAROV d.i.a.	
BRANISLAV BRKIĆ d.i.g.	
Pečat predstavničkog tijela:	Predsjednik predstavničkog tijela:
	Dircoz Anas prof.
Istovjetnost ovog prostornog plana s izvornikom ovjerava:	Pečat nadležnog tijela:
(ime, prezime i potpis)	

GRANICA OBUHVATA
URBANISTIČKOG PLANA UREĐENJA