



**Naručitelj:**

Republika Hrvatska  
Zadarska županija  
GRAD ZADAR

## GRAD ZADAR

### URBANISTIČKI PLAN UREĐENJA GROBLJA KOŽINO

**Izrađivač:**



J.D.O.O. za arhitektonske djelatnosti i usluge  
Jadranska 17A, 23 242 Posedarje, tel/fax 023/266-620, mob 098/662266  
mail:martina.brala@gmail.com OIB 92093318127 IBAN:HR6723600001102341599

**Direktorica:**

Martina Brala, d.i.a.



**Odgovorna voditeljica:**

Martina Brala, d.i.a.  
ovlaštena arhitektica urbanistica



**Broj TD:** 219/2019

Zadar, ožujak 2020.

**Naručitelj:**

Republika Hrvatska  
Zadarska županija  
Grad Zadar

Narodni trg 1  
23000 Zadar

OIB 09933651854

Gradonačelnik:

Branko Dukić

**Izrađivač:**



J.D.O.O. za arhitektonske djelatnosti i usluge  
Jadranska 17A, 23 242 Posedarje, tel/fax 023/266-620, mob 098/662266  
mail:martina.brala@gmail.com OIB 92093318127 IBAN:HR6723600001102341599

Direktorica:

Martina Brala, d.i.a.

Odgovorna voditeljica:

Martina Brala, d.i.a.  
ovlaštena arhitektica urbanistica



## GRAD ZADAR

### URBANISTIČKI PLAN UREĐENJA GROBLJA KOŽINO

Broj TD: 219/2019

**SADRŽAJ**

STRANICA

<b>SADRŽAJ</b>	<b>STRANICA</b>	<b>3</b>
<b>A. OPĆI PODACI O STRUČNOM IZRAĐIVAČU</b>		<b>5</b>
A.1. IZVOD IZ SUDSKOG REGISTRA		6
A.2. SUGLASNOST MINISTARSTVA ZA OBAVLJANJE DJELATNOSTI		9
A.3. RJEŠENJE O UPISU U IMENIK OVLAŠTENOG ARHITEKTA ODGOVORNOG VODITELJA		11
A.4. IMENOVANJE ODGOVORNOG VODITELJA		14
A.5. IZJAVA ODGOVORNOG VODITELJA		15
A.6. POPIS SUDIONIKA U IZRADI PLANA		16
<b>B. TEKSTUALNI DIO</b>		<b>17</b>
I. TEMELJNE ODREDBE		18
II. ODREDBE ZA PROVOĐENJE		20
1. UVJETI ODREĐIVANJA I RAZGRANIČAVANJA POVRŠINA		20
2. UVJETI I NAČIN GRADNJE GRAĐEVINA		21
3. UVJETI GRADNJE KOMUNALNE INFRASTRUKTURNE MREŽE		24
4. MJERE ZAŠTITE PRIRODNIH I KULTURNO-POVIJESNIH CJELINA I GRAĐEVINA I AMBIJENTALNIH VRIJEDNOSTI		27
5. POSTUPANJE S OTPADOM		28
6. MJERE SPRJEČAVANJA NEPOVOLJNOG UTJECAJA NA OKOLIŠ		28
7. URBANISTIČKE MJERE ZAŠTITE OD ELEMENTARNIH NEPOGODA I RATNIH OPASNOSTI		30
8. MJERE PROVEDBE PLANA		32
III. ZAVRŠNE ODREDBE		32
<b>C. GRAFIČKI PRILOZI</b>		<b>33</b>
0. POSTOJEĆE STANJE		34
1. KORIŠTENJE I NAMJENA POVRŠINA		35
2. PROMETNA I KOMUNALNA INFRASTRUKTURA		36
3. UVJETI KORIŠTENJA, UREĐENJA I ZAŠTITE POVRŠINA		37
4.1. NAČIN I UVJETI GRADNJE		38
4.2. NACRTI GROBNICA		39
<b>D. OBAVEZNI PRILOZI</b>		<b>40</b>
OBRAZLOŽENJE		41
1. POLAZIŠTA		42
1.1. Položaj, značaj i posebnosti područja		42
1.1.1. Osnovni podaci o stanju u prostoru		42
1.1.2. Prostorno razvojne značajke		43
1.1.3. Infrastrukturna opremljenost		43
1.1.4. Zaštićene prirodne, kulturno-povijesne cjeline i ambijentalne vrijednosti i posebnosti		44
1.1.5. Obveze iz planova šireg područja		44
1.1.6. Ocjena stanja, mogućnosti i ograničenja razvoja u odnosu na demografske i gospodarske podatke te prostorne pokazatelje		44
2. CILJEVI PROSTORNOG UREĐENJA		45
2.1. Ciljevi prostornog uređenja općinskog značaja		45
2.1.1. Demografski razvoj		45
2.1.2. Odabir prostorne i gospodarske strukture		45

2.1.3.	Prometna i komunalna infrastruktura	45
2.1.4.	Očuvanje prostornih posebnosti naselja odnosno dijela naselja	46
2.2.	Ciljevi prostornog uređenja naselja odnosno dijela naselja	46
2.2.1.	Racionalno korištenje i zaštita prostora u odnosu na postojeći i planirani broj stanovnika, gustoću stanovanja, obilježja izgrađene strukture, vrijednost i posebnosti krajobraza, prirodnih i kulturno-povijesnih i ambijentalnih cjelina	46
2.2.2.	Unapređenje uređenja naselja i komunalne infrastrukture	46
<b>3.</b>	<b>PLAN PROSTORNOG UREĐENJA.....</b>	<b>47</b>
3.1.	Program gradnje i uređenja prostora	47
3.2.	Osnovna namjena prostora	47
3.3.	Iskaz prostornih pokazatelja za namjenu, način korištenja i uređenja površina	48
3.4.	Prometna i ulična mreža	48
3.4.1.	Ulična mreža	48
3.4.2.	Elektronička komunikacijska infrastruktura	49
3.5.	Komunalna infrastrukturna mreža	49
3.5.1.	Vodoopskrba	49
3.5.2.	Odvodnja	49
3.5.3.	Elektroenergetska mreža	50
3.5.4.	Plinoopskrba	50
3.6.	Uvjeti korištenja, uređenja i zaštite površina	50
3.6.1.	Uvjeti i način gradnje	50
3.6.2.	Mjere zaštite prirodnih vrijednosti i posebnosti i kulturno-povijesnih i ambijentalnih cjelina	50
3.7.	Sprječavanje nepovoljna utjecaja na okoliš	51
<b>E.</b>	<b>DOKUMENTACIJA.....</b>	<b>53</b>
E.1.	POPIS SEKTORSKIH DOKUMENATA I PROPISA KOJE JE BILO POTREBNO POŠTIVATI U IZRADI PLANA.....	54
E.2.	ODLUKA O IZRADI PLANA.....	56
E.3.	SUGLASNOST MINISTARSTVA.....	61
E.4.	EVIDENCIJA ZAHTJEVA JAVNOPRAVNIH TIJELA.....	63
E.5.	IZVJEŠĆE S JAVNE RASPRAVE S DOKUMENTACIJOM.....	82
E.6.	SAŽETAK PLANA ZA JAVNOST.....	105
E.7.	EVIDENCIJA POSTUPKA IZRADE I DONOŠENJA PLANA.....	111

**A. OPĆI PODACI O STRUČNOM IZRAĐIVAČU**

- A.1. *IZVOD IZ SUDSKOG REGISTRA*
- A.2. *SUGLASNOST MINISTARSTVA ZA OBAVLJANJE DJELATNOSTI*
- A.3. *RJEŠENJE O UPISU U IMENIK OVLAŠTENOG ARHITEKTA URBANISTA - ODGOVORNOG VODITELJA*
- A.4. *IMENOVANJE ODGOVORNOG VODITELJA*
- A.5. *IZJAVA ODGOVORNOG VODITELJA*
- A.6. *POPIS SUDIONIKA U IZRADI PLANA*

## A.1. IZVOD IZ SUDSKOG REGISTRA

REPUBLIKA HRVATSKA  
TRGOVAČKI SUD U ZADRU

MBS:110036533  
Tt-13/874-2

## R J E Š E N J E

Trgovački sud u Zadru po sucu pojedincu Tomislav Jurlina u registarskom predmetu upisa u sudski registar upis osnivanja jednostavnog društva s ograničenom odgovornošću po prijedlogu predlagatelja VOLAT j.d.o.o. za arhitektonske djelatnosti i usluge, Posedarje, Jadranska 17A, 15.04.2013. godine

r i j e š i o j e

u sudski registar ovog suda upisuje se:

osnivanje jednostavnog društva s ograničenom odgovornošću

pod tvrtkom/nazivom VOLAT j.d.o.o. za arhitektonske djelatnosti i usluge, sa sjedištem u Posedarje, Jadranska 17/A, u registarski uložak s MBS 110036533, prema podacima naznačenim u prilogu ovoga rješenja ("Podaci za upis u glavnu knjigu sudskog registra"), koji je njegov sastavni dio.

TRGOVAČKI SUD U ZADRU

U Zadru, 15. travnja 2013. godine

S U D A C



Tomislav Jurlina

Uputa o pravnom lijeku:

Pravo na žalbu protiv ovog rješenja ima sudionik ili druga osoba koja za to ima pravni interes. Žalba se podnosi u roku od 8 (osam) dana Visokom trgovačkom sudu Republike Hrvatske u dva primjerka, putem prvostupanjskog suda. Predlagatelj nema pravo žalbe.



TRGOVAČKI SUD U ZADRU  
Tt-13/874-2

MBS: 110036533  
Datum: 15.04.2013

PODACI ZA UPIS U GLAVNU KNJIGU SUDSKOG REGISTRA  
(prilog uz rješenje)

Pod brojem upisa 1 za tvrtku VOLAT j.d.o.o. za arhitektonske  
djelatnosti i usluge upisuje se:

SUBJEKT UPISA

TVRTKA:

VOLAT j.d.o.o. za arhitektonske djelatnosti i usluge

VOLAT j.d.o.o.

SJEDIŠTE/ADRESA:

Posedarje (Općina Posedarje)  
Jadranska 17/A

PRAVNI OBLIK:

jednostavno društvo s ograničenom odgovornošću

PREDMET POSLOVANJA:

- \* - Arhitektonske djelatnosti i inženjerstvo te s njima povezano tehničko savjetovanje
- \* - Tehničko ispitivanje i analiza
- \* - Inženjering, projektni menadžment i tehničke djelatnosti
- \* - Stručni poslovi prostornog uređenja
- \* - Projektiranje, građenje, uporaba i uklanjanje građevina
- \* - Nadzor nad gradnjom
- \* - Izrada kompjutorskih prostornih prikaza i prezentacija (3D vizualizacija)
- \* - Usluge vještačenja iz područja arhitekture i graditeljstva, te procjene nekretnina
- \* - Izrada dokumenata prostornog uređenja i stručnih podloga za izdavanje lokacijskih dozvola
- \* - Uređenje interijera
- \* - Kupnja i prodaja robe
- \* - Obavljanje trgovačkog posredovanja na domaćem i inozemnom tržištu
- \* - Zastupanje inozemnih tvrtki
- \* - Turističke usluge u nautičkom turizmu
- \* - Turističke usluge u ostalim oblicima turističke ponude
- \* - Ostale turističke usluge
- \* - Turističke usluge koje uključuju športsko-rekreativne ili pustolovne aktivnosti
- \* - Pripremanje hrane i pružanje usluga prehrane
- \* - Pripremanje i usluživanje pića i napitaka
- \* - Pružanje usluga smještaja
- \* - Pripremanje hrane za potrošnju na drugom mjestu sa ili bez usluživanja (u prijevoznom sredstvu, na priredbama i sl.) i opskrba tom hranom (catering)
- \* - Prijevoz za vlastite potrebe

D002, 2013-04-15 10:20:56

Stranica: 1 od 2



TRGOVAČKI SUD U ZADRU  
VI-13/874-2

MBS: 110036533  
Datum: 15.04.2013

PODACI ZA UPIS U GLAVNU KNJIGU SUDSKOG REGISTRA  
(prilog uz rješenje)

Pod brojem upisa 1 za tvrtku VOLAT j.d.o.o. za arhitektonske  
djelatnosti i usluge upisuje se:

SUBJEKT UPISA

PREDMET POSLOVANJA:

- \* - Poslovanje nekretninama
- \* - Posredovanje u prometu nekretninama

OSNIVAČI/ČLANOVI DRUŠTVA:

MARTINA BRALA, OIB: 63128582000  
Posedarje, JADRANSKA 17/A  
- jedini osnivač j.d.o.o.

OSOBE OVLAŠTENE ZA ZASTUPANJE:

MARTINA BRALA, OIB: 63128582000  
Posedarje, JADRANSKA 17/A  
- direktor  
- zastupa društvo samostalno i neograničeno odlukom  
odnivača od 11. travnja 2013. godine

TEMELJNI KAPITAL:

10,00 kuna

PRAVNI ODNOSI:

Temeljni akt:

Izjava o osnivanju jednostavnog društva s ograničenom  
odgovornošću dana na zapisniku pred javnim bilježnikom dana  
11. travnja 2013. godine

U Zadru, 15. travnja 2013.

S U D A C  
Tomislav Jurlina



ZA PUNOSTAJANJE



**A.2. SUGLASNOST MINISTARSTVA ZA OBAVLJANJE DJELATNOSTI****REPUBLIKA HRVATSKA**

MINISTARSTVO GRADITELJSTVA  
I PROSTORNOGA UREĐENJA

10000 Zagreb, Ulica Republike Austrije 20  
Tel: 01/ 3782 444 Fax: 01/ 3772 822

**Uprava za prostorno uređenje  
i pravne poslove**

Klasa: UP/I-350-02/14-07/12

Urbroj: 531-05-14-2

Zagreb, 1. srpnja 2014.

Ministarstvo graditeljstva i prostornoga uređenja, povodom zahtjeva tvrtke „VOLAT“ j.d.o.o. iz Posedarja, Jadranska 17A, zastupane po direktorici Martini Brala, dipl.ing.arh., za izdavanje suglasnosti za obavljanje stručnih poslova prostornog uređenja, na temelju članka 9. Zakona o arhitektonskim i inženjerskim poslovima i djelatnostima u prostornom uređenju i gradnji („Narodne novine“, br.152/08., 49/11. i 25/13.), donosi

**RJEŠENJE**

I. Tvrtki „VOLAT“ j.d.o.o. iz Posedarja, Jadranska 17A, daje se suglasnost za obavljanje stručnih poslova izrade nacrtu provedbenih dokumenata prostornog uređenja (detaljnih planova uređenja i urbanističkih planova uređenja) i obavljanje poslova u vezi s pripremom i donošenjem provedbenih dokumenata prostornog uređenja iz članka 3. Pravilnika o uvjetima i mjerilima za davanje suglasnosti za obavljanje stručnih poslova prostornog uređenja („Narodne novine“ br. 118/09.).

II. Pravna osoba iz točke I. izreke ovog rješenja dužna je Ministarstvu graditeljstva i prostornoga uređenja dostaviti obavijest i dokumentaciju o naknadnoj promjeni uvjeta značajnih za davanje ove suglasnosti najkasnije u roku od 30 dana od dana nastanka promjene.

III. Suglasnost iz točke I. izreke ovoga rješenja oduzet će se ako pravna osoba prestane ispunjavati uvjete propisane za davanje suglasnosti ili ako poslove navedene u suglasnosti obavlja protivno propisima koji uređuju prostorno uređenje.

**Obrazloženje**

„VOLAT“ j.d.o.o. iz Posedarja, Jadranska 17A, podnio je ovom Ministarstvu zahtjev za davanje suglasnosti za obavljanje stručnih poslova izrade nacrtu provedbenih dokumenata prostornog uređenja.

Uz zahtjev je priložio sve dokaze propisane člankom 5. navedenog Pravilnika o uvjetima i mjerilima za davanje suglasnosti za obavljanje stručnih poslova prostornog uređenja („Narodne novine“ br. 118/09.) i to za sljedećeg zaposlenika:

- Martina Brala, dipl. ing. arh., ovlaštena arhitektica, br. ovl. 2995

Uvidom u navedenu dokumentaciju utvrđeno je da podnositelj zahtjeva ispunjava sve uvjete za izdavanje zatražene suglasnosti, propisane odredbama članka 3. navedenog Pravilnika.

Slijedom izloženog, a na temelju odredbe članka 96. stavak 1. Zakona o općem upravnom postupku u Republici Hrvatskoj („Narodne novine“, br. 47/09.), riješeno je kao u točki I. izreke ovog rješenja.

U točki II. izreke ovoga rješenja odlučeno je u skladu s člankom 7. stavak 3. Pravilnika o uvjetima i mjerilima za davanje suglasnosti za obavljanje stručnih poslova prostornog uređenja.

Upozorenje iz točke III. izreke ovog rješenja u skladu je s člankom 10. Zakona o arhitektonskim i inženjerskim poslovima i djelatnostima u prostornom uređenju i gradnji („Narodne novine“, br. 152/08., 49/11. i 25/13.).

Upravna pristojba u državnim biljezima u iznosu od 70,00 kn po Tar.br. 1. i 2. Tarife upravnih pristojbi Zakona o upravnim pristojbama („Narodne novine“, br. 8/96., 131/97., 163/03., 60/08., 20/10.) nalijepljena je na zahtjevu i poništena.

#### UPUTA O PRAVNOM LIJEKU:

Ovo rješenje je izvršno u upravnom postupku, te se protiv njega ne može izjaviti žalba, ali se može pokrenuti upravni spor pred Upravnim sudom u Splitu.

Upravni spor pokreće se tužbom koja se podnosi u roku od 30 dana od dana dostave ovog rješenja i predaje se neposredno ili preporučeno poštom Upravnom sudu u Splitu.

  
**POMOĆNICA MINISTRICE**  
**Ines Androić Brajčić, mag.ing.arh. i urb.**

Dostaviti:

1. „VOLAT“ j.d.o.o., 23 242 Posedarje, Jadranska 17A  
n.r. Martina Brala, direktorica
2. Evidencija suglasnosti, ovdje
3. Spis, ovdje

**A.3. RJEŠENJE O UPISU U IMENIK OVLAŠTENOG ARHITEKTA ODGOVORNOG VODITELJA**

REPUBLIKA HRVATSKA

HRVATSKA KOMORA ARHITEKATA

Klasa: UP/I-034-02/16-02/111

Urbroj: 505-04-16-2

Zagreb, 22.04.2016.

Hrvatska komora arhitekata odlučujući o zahtjevu MARTINE BRALA, dipl.ing.arh., iz POSEDARJA, JADRANSKA 17A, OIB: 63128582000, u predmetu upisa u Imenik ovlaštenih arhitekata urbanista na temelju članka 26. Zakona o komori arhitekata i komorama inženjera u graditeljstvu i prostornom uređenju (Narodne novine broj 78/15), i članka 37. Statuta Hrvatske komore arhitekata (Narodne novine broj 140/15), po zahtjevu stranke donosi

**RJEŠENJE**

1. U **Imenik ovlaštenih arhitekata urbanista** upisuje se **MARTINA BRALA**, dipl.ing.arh., iz POSEDARJA, JADRANSKA 17A, pod rednim brojem **139**, s danom upisa **22.04.2016.** godine.
2. Upisom u **Imenik ovlaštenih arhitekata urbanista MARTINA BRALA**, dipl.ing.arh., stječe pravo na uporabu strukovnog naziva "**ovlaštena arhitektica urbanistica**" i pravo na obavljanje stručnih poslova temeljem članka 47. Zakona o poslovima i djelatnostima prostornog uređenja i gradnje i članka 48. Statuta Hrvatske komore arhitekata, te pravo na pečat i iskaznicu ovlaštene arhitektice urbanistice.
3. Upisom u **Imenik ovlaštenih arhitekata urbanista MARTINI BRALA**, dipl.ing.arh. Komora izdaje pečat i iskaznicu ovlaštene arhitektice urbanistice.
4. Upisnina u iznosu od 1.000,00 kn uplaćena je na račun Hrvatske komore arhitekata.
5. Žalba protiv ovog rješenja ne odgađa njegovo izvršenje.

**Obrazloženje**

MARTINA BRALA, dipl.ing.arh., iz POSEDARJA, JADRANSKA 17A podnijela je ovom javnopravnom tijelu zahtjev za upis u Imenik ovlaštenih arhitekata urbanista Hrvatske komore arhitekata dana 04.04.2016. godine.

Hrvatska komora arhitekata provela je postupak razmatranja dostavljenog potpunog zahtjeva imenovane sukladno članku 64. st. 2. Zakona o komori arhitekata i komorama inženjera u graditeljstvu i prostornom uređenju i čl. 4. Pravilnika o upisima u imenike, upisnike i evidencije Hrvatske komore arhitekata te je utvrđeno da je MARTINA BRALA:

- upisana u Imenik ovlaštenih arhitekata – stručni smjer ovlaštenu arhitekt temeljem rješenja Klasa: UP/I-350-07/04-01/2995, Urbroj: 314-01-04-1, od 02.06.2004. godine.
- da je položila stručni ispit dana 28.01.2004. godine
- da je završila odgovarajući studij i stekla akademski naziv diplomirani inženjer arhitekture,
- da je stekla odgovarajuće stručno iskustvo,
- da ima prebivalište na teritoriju Republike Hrvatske,
- da protiv nje nije pokrenuta istraga, odnosno da se ne vodi kazneni postupak zbog kaznenog djela koje se vodi po službenoj dužnosti,
- da je uplatila upisninu sukladno Odluci o visini upisnine i članarine Hrvatske komore arhitekata.

MARTINA BRALA, dipl.ing.arh. je prema odredbama Zakona o Hrvatskoj komori arhitekata i inženjera u graditeljstvu bila upisana u Imenik ovlaštenih arhitekata – stručni smjer ovlaštenu arhitekt i po toj osnovi obavljala poslove ovlaštenog arhitekta.

Prema odredbi čl. 64. st. 2. Zakona o komori arhitekata i komorama inženjera u graditeljstvu i prostornom uređenju imenovana je temeljem stečenih prava upisana u Imenik ovlaštenih arhitekata urbanista.

Temeljem ovako utvrđenog činjeničnog stanja ispunjeni su uvjeti propisani u čl. 27. Zakona o komori arhitekata i komorama inženjera u graditeljstvu i prostornom uređenju i članku 6. Pravilnika o upisima u imenike, upisnike i evidencije Hrvatske komore arhitekata.

MARTINA BRALA, dipl.ing.arh. upisom u Imenik ovlaštenih arhitekata urbanista Hrvatske komore arhitekata od dana 22.04.2016. godine stječe pravo na uporabu strukovnog naziva ovlaštenu arhitektice urbanistice, pravo na pečat i iskaznicu, te sva prava i obveze sukladno Zakonu o komori arhitekata i komorama inženjera u graditeljstvu i prostornom uređenju, Zakonu o poslovima i djelatnostima prostornog uređenja i gradnje i Statutu Hrvatske komore arhitekata.

Slijedom ovako utvrđenog činjeničnog stanja zahtjevu je valjalo udovoljiti, te primjenom odredbi Zakona o komori arhitekata i komorama inženjera u graditeljstvu i prostornom uređenju, Zakona o poslovima i djelatnostima prostornog uređenja i Statuta Hrvatske komore arhitekata i gradnje riješiti kao u izreci.

#### **Uputa o pravnom lijeku:**

Protiv ovog rješenja može se izjaviti žalba Ministarstvu graditeljstva i prostornoga uređenja, u roku od 15 dana od dostave ovog rješenja.

Upravna pristojba po tarifnom broju 1. i 2. Tarife upravnih pristojbi Zakona o upravnim pristojbama (NN br. 8/96, 77/96, 131/97, 68/98, 66/99, 145/99, 30/00, 116/00, 163/03, 17/04, 110/04, 141/04, 150/05, 153/05, 129/06, 117/07, 25/08, 60/08, 20/10, 69/10, 126/11, 112/12, 19/13, 80/13, 40/14, 69/14, 87/14 i 94/14 ) naplaćena je i poništena na podnesku.

Predsjednica Hrvatske komore arhitekata  
Željka Jurković, dipl.ing.arh.

*Žurković*



Dostaviti:

1. MARTINA BRALA, POSEDARJE, JADRANSKA 17A
2. U Zbirku isprava Komore

## A.4. IMENOVANJE ODGOVORNOG VODITELJA



J.D.O.O. za arhitektonske djelatnosti i usluge  
 Jadranska 17A, 23 242 Posedarje, tel/fax 023/266-620, mob 098/662266  
 mail:martina.brala@gmail.com OIB 92093318127 IBAN:HR6723600001102341599

Temeljem članka 82. Zakona o prostornom uređenju (NN 153/13, 65/17, 114/18, 39/19) pravna osoba: Volat j.d.o.o. za arhitektonske djelatnosti i usluge iz Posedarja, Jadranska 17A, koja izrađuje prijedlog prostornog plana izdaje

## RJEŠENJE

o imenovanju odgovornog voditelja izrade  
 nacrtu prijedloga prostornog plana

kojim se **Martina Brala, dipl.ing.arh.**, ovlaštena arhitektica urbanistica iz tvrtke "Volat" j.d.o.o. iz Posedarja, Jadranska 17A, upisana u imenik ovlaštenih arhitekata urbanista pod rednim brojem A-U 139 (dan upisa 22.04.2016. g.)

imenuje **odgovornim voditeljem** izrade nacrtu prijedloga sljedećeg prostornog plana:

prostorni plan:	URBANISTIČKI PLAN UREĐENJA GROBLJA KOŽINO
broj T.D.:	219/2019
na lokaciji:	Kožino k.č. 2106/80, dio 2106/79, dio 2254/2, dio 2261/1, dio 766/393 i dio 765/2 k.o. Diklo Zadarska županija
Naručitelj:	Grad Zadar Narodni trg 1 23000 Zadar OIB 09933651854

U Posedarju, lipanj 2019. g.

Za Volat j.d.o.o.  
direktorica:

Martina Brala

Jadranska 17A  
POSEDARJE  
  
 J.D.O.O.  
za arhitektonske  
djelatnosti i usluge

**A.5. IZJAVA ODGOVORNOG VODITELJA**

J.D.O.O. za arhitektonske djelatnosti i usluge  
 Jadranska 17A, 23 242 Posedarje, tel/fax 023/266-620, mob 098/662266  
 mail:martina.brala@gmail.com OIB 92093318127 IBAN:HR6723600001102341599

Sukladno odredbi članka 83. Zakona o prostornom uređenju (NN br. 153/13, 65/17, 114/18, 39/19) daje se

**IZJAVA****odgovornog voditelja izrade nacrtu prijedloga urbanističkog plana uređenja**

Ovlaštena arhitektica: Martina Brala, dipl.ing.arh  
 Volat j.d.o.o, Posedarje, Jadranska 17A

Rješenje o upisu u Imenik  
 ovlaštenih arhitekata urbanista: pod rednim brojem A-U 139, dan upisa 22.04.2016. g.

Za prostorni plan: **URBANISTIČKI PLAN UREĐENJA  
 GROBLJA KOŽINO**

Broj T.D.: 219/2019

Na lokaciji: Kožino  
 k.č. 2106/80, dio 2106/79, dio 2254/2, dio 2261/1,  
 dio 766/393 i dio 765/2 k.o. Diklo  
 Zadarska županija

Naručitelj: Grad Zadar  
 Narodni trg 1  
 23000 Zadar  
 OIB 09933651854

kojom izjavljuje da je svaki dio nacrtu prijedloga prostornog plana, odnosno nacrtu konačnog prijedloga prostornog plana izrađen u skladu sa Zakonom o prostornom uređenju (NN 153/13, 65/17, 114/18, 39/19), propisima donesenim na temelju tog Zakona i posebnim propisima te da su određene djelove, odnosno sadržaje tog plana izradili stručnjaci odgovarajućih struka te to potvrđuje svojim potpisom za svaki dio nacrtu prostornog plana.

U Posedarju, studeni 2019.

Odgovorni voditelj izrade prostornog plana:

Martina Brala, d.i.a.  
 ovlaštena arhitektica urbanistica



## A.6. POPIS SUDIONIKA U IZRADI PLANA

Naručitelj: Republika Hrvatska, Zadarska županija  
Grad Zadar  
Narodni trg 1  
23000 Zadar  
OIB 09933651854

Prostorni plan: **URBANISTIČKI PLAN UREĐENJA  
GROBLJA KOŽINO**

Odgovorni voditelj izrade Plana Naručitelja:  
Matko Segarić, d.i.g.  
Zajenik pročelnika Upravnog odjela za prostorno uređenje i graditeljstvo  
Grada Zadra

Praćenje provedbe izrade i donošenja Plana:  
Marijeta Kalanj Jelavić, d.i.g.  
Voditeljica odsjeka za prostorno uređenje  
Upravnog odjela za prostorno uređenje i graditeljstvo  
Grada Zadra

Izrađivač: Volat j.d.o.o. za arhitektonske djelatnosti i usluge  
Jadranska 17A  
23242 Posedarje  
OIB 92093318127

Odgovorni voditelj izrade Plana:  
Martina Brala, d.i.a., ovlaštena arhitektica urbanistica

Broj T.D.: 219/2019

Popis planera: Damir Mandra, dipl. ing. građ., ovlaštenu inženjer građevinarstva  
Marina Mandra, mag.ing.aedif., ovlaštenu inženjer građevinarstva  
Zvonimir Štorić, mag.ing.aedif.  
Jurica Jurjević, dipl.ing. el., ovlaštenu inženjer elektrotehnike



**B. TEKSTUALNI DIO**

**SADRŽAJ**

**I. TEMELJNE ODREDBE**

**II. ODREDBE ZA PROVOĐENJE**

1. UVJETI ODREĐIVANJA I RAZGRANIČAVANJA POVRŠINA

2. UVJETI I NAČIN GRADNJE GRAĐEVINA

3. UVJETI GRADNJE KOMUNALNE INFRASTRUKTURNE MREŽE

4. POSTUPANJE S OTPADOM

5. MJERE SPRJEČAVANJA NEPOVOLJNOG UTJECAJA NA OKOLIŠ

6. MJERE PROVEDBE PLANA

**III. ZAVRŠNE ODREDBE**

## I. TEMELJNE ODREDBE

### Članak 1.

1) Donosi se Urbanistički plan uređenja Groblja Kožino, u daljnjem tekstu Plan, koji je izradila tvrtka Volat j.d.o.o. iz Posedarja.

### Članak 2.

1) Sastavni dio ove Odluke je elaborat pod naslovom Urbanistički plan uređenja groblja Kožino (u jednoj mapi) koji sadrži sljedeće:

#### A. OPĆI PODACI O STRUČNOM IZRAĐIVAČU

- A.1. IZVOD IZ SUDSKOG REGISTRA
- A.2. SUGLASNOST MINISTARSTVA ZA OBAVLJANJE DJELATNOSTI
- A.3. RJEŠENJE O UPISU U IMENIK OVLAŠTENOG ARHITEKTA ODGOVORNOG VODITELJA
- A.4. IMENOVANJE ODGOVORNOG VODITELJA
- A.5. IZJAVA ODGOVORNOG VODITELJA
- A.6. POPIS SUDIONIKA U IZRADI PLANA

#### B. TEKSTUALNI DIO

- I. TEMELJNE ODREDBE
- II. ODREDBE ZA PROVOĐENJE
  1. Uvjeti određivanja i razgraničavanja površina javnih i drugih namjena
  2. Uvjeti i način gradnje građevina
  3. Uvjeti gradnje komunalne infrastrukturne mreže
  4. Mjere zaštite prirodnih i kulturno-povijesnih cjelina i građevina i ambijentalnih vrijednosti
  5. Postupanje s otpadom
  6. Mjere sprječavanja nepovoljnog utjecaja na okoliš
  7. Urbanističke mjere zaštite od elementarnih neogoda i ratnih opasnosti
  8. Mjere provedbe plana
- III. ZAVRŠNE ODREDBE

#### C. GRAFIČKI PRILOZI

- |      |  |           |
|------|--|-----------|
| 0.   | POSTOJEĆE STANJE                               | MJ. 1:500 |
| 1.   | KORIŠTENJE I NAMJENA POVRŠINA                  | MJ. 1:500 |
| 2.   | PROMETNA I KOMUNALNA INFRASTRUKTURA            | MJ. 1:500 |
| 3.   | UVJETI KORIŠTENJA, UREĐENJA I ZAŠTITE POVRŠINA | MJ. 1:500 |
| 4.   | NAČIN I UVJETI GRADNJE                         |           |
| 4.1. | Način i uvjeti gradnje                         | MJ. 1:500 |
| 4.2. | Nacrti grobnica                                | MJ. 1:50  |

#### D. OBAVEZNI PRILOZI

##### OBRAZLOŽENJE

- UVOD
1. POLAZIŠTA
  1. 1. POLOŽAJ, ZNAČAJ I POSEBNOSTI DIJELA NASELJA
    - 1.1.1. Osnovni podaci o stanju u prostoru
    - 1.1.2. Prostorno razvojne značajke
    - 1.1.3. Infrastrukturna opremljenost

- 1.1.4. *Zaštićene prirodne, kulturno-povijesne cjeline i ambijentalne vrijednosti i posebnosti*
- 1.1.5. *Obveze iz PPU Grada Zadra*
- 1.1.6. *Ocjena mogućnosti i ograničenja razvoja u odnosu na demografske i gospodarske podatke te prostorne pokazatelje*
2. **CILJEVI PROSTORNOG UREĐENJA**
  - 2.1. **CILJEVI PROSTORNOG UREĐENJA OPĆINSKOG ZNAČAJA**
    - 2.1.1. *Demografski razvoj*
    - 2.1.2. *Odabir prostorne i gospodarske strukture*
    - 2.1.3. *Prometna i komunalna Infrastruktura*
    - 2.1.4. *Očuvanje prostornih posebnosti naselja odnosno dijela naselja*
  - 2.2. **CILJEVI PROSTORNOG UREĐENJA NASELJA ODNOSNO DIJELA NASELJA**
    - 2.2.1. *Racionalno korištenje i zaštita prostora u odnosu na postojeći i planirani broj stanovnika, gustoću stanovanja, obilježja izgrađene strukture, vrijednost i posebnosti krajobraza, prirodnih i kulturno-povijesnih i ambijentalnih cjelina*
    - 2.2.2. *Unapređenje uređenja naselja i komunalne infrastrukture*
3. **PLAN PROSTORNOG UREĐENJA**
  - 3.1. **PROGRAM GRADNJE I UREĐENJA PROSTORA**
  - 3.2. **OSNOVNA NAMJENA PROSTORA**
  - 3.3. **ISKAZ PROSTORNIH POKAZATELJA ZA NAMJENU, NAČIN KORIŠTENJA I UREĐENJA POVRŠINA**
  - 3.4. **PROMETNA I ULIČNA MREŽA**
    - 3.4.1. *Ulična mreža*
    - 3.4.2. *Elektronička komunikacijska infrastruktura*
  - 3.5. **KOMUNALNA INFRASTRUKTURNA MREŽA**
    - 3.5.1. *Vodoopskrba*
    - 3.5.2. *Odvodnja*
    - 3.5.3. *Elektroenergetska mreža*
    - 3.5.4. *Plinoopskrba*
  - 3.6. **UVJETI KORIŠTENJA, UREĐENJA I ZAŠTITE POVRŠINA**
    - 3.6.1. *Uvjeti i način gradnje*
    - 3.6.2. *Mjere zaštite prirodnih vrijednosti i posebnosti i kulturno-povijesnih i ambijentalnih cjelina*
  - 3.7. **SPRJEČAVANJE NEPOVOLJNA UTJECAJA NA OKOLIŠ**

2) Elaborat iz stavka 1) ovog članka sastavni je dio ove Odluke i ovjerava se pečatom Gradskog vijeća Grada Zadra.

### Članak 3.

1) Urbanistički plan uređenja groblja Kožino izrađen je prema Odluci o izradi istog (Glasnik Grada Zadra 08/18) te u skladu s Prostornim planom uređenja Grada Zadra (Glasnik Grada Zadra 04/04, 03/08, 04/08, 10/08, 16/11, 02/16, 13/16).

## II. ODREDBE ZA PROVOĐENJE

### 1. UVJETI ODREĐIVANJA I RAZGRANIČAVANJA POVRŠINA

#### Članak 4.

1) Cjelokupna površina obuhvata Urbanističkog plana uređenja groblja Kožino nalazi se izvan građevinskog područja naselja. Prostornim planom uređenja Grada Zadra površina postojećeg groblja je označena namjenom „groblje“ dok je ostatak površine označen kao „zona u funkciji groblja“.

2) Ovim Planom određuje se detaljna namjena i način korištenja prostora te razgraničenja pojedinih namjena unutar površine obuhvata Plana što je sve prikazano na kartografskim prikazima Plana. Planirane su sljedeće osnovne namjene površina:

- postojeće groblje
- nova grobna polja i redovi
- grobne staze
- ispraćajni dio
- zelene površine unutar groblja
- zaštitne zelene površine
- površine infrastrukturnih sustava

#### Članak 5.

1) Iskaz prostornih pokazatelja za namjenu, način korištenja i uređenja površina:

##### **ISKAZ NAMJENA POVRŠINA:**

- postojeće groblje	0,23 ha
- nova grobna polja i redovi	0,26 ha
- grobne staze	0,09 ha
- ispraćajni dio	0,05 ha
- zelene površine unutar groblja	0,10 ha
- zaštitne zelene površine	0,24 ha
- površine infrastrukturnih sustava (prometnice)	0,26 ha

**SVEUKUPNA POVRŠINA OBUHVATA PLANA: 1,23 ha**

2) U najstarijem dijelu groblja unutar starih zidova nalazi se 161 staro grobno mjesto od kojih su većina grobnice s 3 ili 6 ukopnih mjesta, a manji dio su grobovi.

Uz jugoistočni zid najstarijeg dijela groblja, u novom dijelu, je izgrađeno 40 novih grobnica podijeljenih u 4 ograde po 10 grobnica.

U 7 novih grobnih polja i redova ovim Planom je predviđena izgradnja 171 nove grobnice od čega 121 s po 6 ukopnih mjesta i 50 grobnica s po 3 ukopna mjesta.

##### **UKUPAN BROJ NOVIH GROBNICA:**

- planirane nove grobnice	121 grobnica x 6 ukopnih mjesta
- planirane nove grobnice	50 grobnica x 3 ukopna mjesta
<b>SVEUKUPNO:</b>	<b>171 grobnica</b>

3) Ukupno je planirano 876 novih ukopnih mjesta u 171 novoj grobnici.

**UKUPAN BROJ NOVIH GROBNICA PO GROBNIM POLJIMA:**

grobno polje	grobnice		ukupnih mjesta
	s 3 ukopna mjesta	sa 6 ukopnih mjesta	
- grobno polje 1	7	13	99
- grobno polje 2	7	13	99
- grobno polje 3	16	16	144
- grobno polje 4	16	24	192
- grobno polje 5	4	40	252
- grobni red 6	-	5	30
- grobno polje 7	-	10	60
<b>SVEUKUPNO grobnica:</b>	<b>50</b>	<b>121</b>	
<b>SVEUKUPNO ukopnih mjesta:</b>			<b>876</b>

**SVEUKUPAN BROJ GROBNIH MJESTA GROBLJA KOŽINO:**

- najstarije groblje (3 ili 6 ukopnih mjesta ili grobovi) - 121 grobno mjesto	
- izgrađene nove grobnice x 6 ukopnih mjesta	- 40 grobnica x 6 ukopnih mjesta
- planirane nove grobnice x 6 ukopnih mjesta	- 121 grobnica x 6 ukopnih mjesta
- planirane nove grobnice x 3 ukopna mjesta	- 50 grobnica x 3 ukopna mjesta
<b>SVEUKUPNO:</b>	<b>332 grobna mjesta</b>

## Članak 6.

1) Ovim Planom je predviđeno formirati jednu građevnu česticu groblja kojom će se obuhvatiti površina koja je omeđena već izgrađenim ogradnim zidovima dok će ostale površine ostati kao javne prometne tj. infrastrukturne i zelene površine i mogu se po potrebi parcelirati zasebno.

**2. UVJETI I NAČIN GRADNJE GRAĐEVINA****2.1 Uvjeti smještaja stambenih građevina**

## Članak 7.

1) Na području obuhvata Plana nije planirana izgradnja stambenih građevina.

**2.2. Uvjeti smještaja građevina gospodarskih djelatnosti**

## Članak 8.

1) Na području obuhvata Plana nije planirana izgradnja građevina gospodarskih djelatnosti.

**2.3. Uvjeti smještaja građevina društvenih djelatnosti**

## Članak 9.

1) Na području obuhvata Plana nalazi se postojeća ispraćajna zgrada s odarnicom i sanitarnim čvorom te je za nju formirana zasebna građevna čestica.

2) Uz postojeću zgradu, u ispraćajnom dijelu ili u neposrednoj blizini moguća je izgradnja pomoćnih građevina tipa nadstrešnica ili drugih pomoćnih servisnih građevina, a sve u službi prijema, čuvanja i ispraćaja pokojnika ili za potrebe servisnog pogona.

## 2.4. Uvjeti i način gradnje groblja

### Članak 10.

- 1) Ovim planom je definirana detaljna namjena površina unutar granica obuhvata Plana.
- 2) Unutar postojećih ogradnih zidova groblja određen je raspored glavnih grobnih staza, grobnih polja i redova, ispraćajnog dijela te zelenih površina koji se mora poštivati prilikom uređenja bilo koje od tih površina, a osobito prilikom gradnje novih grobnica.
- 3) Izvan postojećih ogradnih zidova, a unutar površine obuhvata Plana predviđene su prometnice s parkiralištima i zaštitnim zelenim površinama koje se grade i uređuju prema ovim uvjetima.

### Uvjeti uređenja grobnih polja i gradnje grobnica

#### Članak 11.

- 1) Grobnice se izvode prema rasporedu definiranom kartografskim prikazima Plana. Raspoređene su u 5 potpuno novih grobnih polja i 2 kojima se nadopunjuju postojeće skupine novih grobnica uz jugoistočni zid starog groblja.
- 2) Unutar svakog grobnog polja grobnice su, prema dosadašnjem načinu, grupirane u ograde. Svaka ograda je omeđena kamenim zidovima visine 60-90 cm, ima po sredini stazu i po 4, 5 ili 6 grobnica sa svake strane, ovisno o raspoloživom prostoru.
- 3) Grobnice se izvode od vodonepropusnog armiranog betona. Bruto tlocrtne dimenzije grobnice sa 6 ukopnih mjesta iznose 260 x 270 cm, visine 267 cm, tj. 330 cm zajedno s kosturnicom na dnu. Bruto tlocrtne dimenzije grobnice s 3 ukopna mjesta iznose 200 x 270 cm, visine 267 cm, tj. 330 cm zajedno s kosturnicom na dnu.
- 4) Grobnice se mogu izvoditi i u drugim dimenzijama i drugačijeg načina izvedbe, ali se mora poštivati planirani razmještaj unutar pojedinog grobnog polja ili reda.
- 5) Dozvoljava se izgradnja zidova za smještaj kolumbarijskih niša ako se s vremenom pokaže potreba tj. interes za time.

### Uvjeti uređenja grobnih staza

#### Članak 12.

- 1) Unutar novog dijela groblja planirane su glavne grobne staze širine 3,0 m između grobnih polja s proširenjima na pristupnim djelovima, uz ispraćajni prostor i uz spoj sa starim grobljem.
- 2) Po sredini svake ograde s grupom grobnica formira se staza za pristup grobnicama širine 2,1 – 2,3 m.
- 3) Staze moraju biti od tvrdog materijala, bez prepreka u kretanju, ne većeg uzdužnog nagiba od 8% i ne većeg poprečnog nagiba od 1%.
- 4) Grobne staze i površine oko grobnica će se nivelirati i nasuti sitnim šljunkom, a mogu se i opločati za to predviđenim opločnicima.
- 5) Na stazama ili uz njih se osiguravaju proširenja za smještaj odmorišta s klupama i kantama za otpatke.

**Uvjeti uređenja ispraćajnog dijela**

## Članak 13.

- 1) Formiranim ulazima na novi dio groblja pristupa se na plato ispraćajnog dijela s ispraćajnom zgradom i opločanim trgom. Ispraćajna zgrada i plato oko nje su uređeni, a ovim Planom je predviđeno povezivanje platoa novim grobnim stazama s novim grobnim poljima i zelenim površinama.
- 2) Unutar ispraćajnog dijela ili u neposrednoj blizini dozvoljena je izgradnja pomoćnih građevina tipa nadstrešnice ili dodatnih servisnih građevina, a sve u službi prijema, čuvanja i ispraćaja pokojnika te za potrebe servisnog pogona.

**Uvjeti uređenja odmorišta, prostora za otpad i česmi**

## Članak 14.

- 1) Uz glavne grobne staze predviđena su proširenja za odmorišta s klupama i kantama za otpatke koje se uređuju na isti način kao i grobne staze, te dopunjuju zelenilom gdje je to predviđeno i moguće.
- 2) U prostoru groblja postoje dvije česme: jedna na ogradnom zidu uz prolaz iz starog u novo groblje, a jedna u stražnjem dijelu ispraćajne zgrade. Predviđeno je postaviti i dodatne česme po potrebi.
- 3) Na sjecištu glavnih grobnih staza formira se proširenje na kojem je moguće postavljanje centralnog križa. Zelene površine oko križa potrebno je intenzivnije ozeleniti. Pozicija centralnog križa se može i promijeniti ako se iz bilo kojeg razloga pokaže za tim potreba.
- 4) Uz ogradni zid kod zapadnog ulaza potrebno je urediti prostor za kontejnere za otpad koji se odvaja u zasebne kontejnere za biološki otpad i ostali komunalni otpad. Prostor kontejnera se treba ograditi sadnjom lovorvišnje ili slične živice.

**Uvjeti uređenja zelenih površina**

## Članak 15.

- 1) Uz rubne dijelove zone obuhvata Plana prema negrađevinskom području i prema obodnim prometnicama ovim Planom su predviđene zaštitne zelene površine.
- 2) U sjeveroistočnom dijelu, između postojeće ograde groblja i ceste, postoji veći broj starih borova koje je poželjno zadržati u što većem broju, a po mogućnosti i dopuniti sadnjom srodnih vrsta (čempresa) ili drugog dekorativnog i zaštitnog mediteranskog bilja.
- 3) Uz jugoistočni i jugozapadni ogradni zid sađeni su novi čempresi koji prate raster tipskih betonskih elemenata ogradnog zida. Na jugoistočnoj strani su sađeni s vanjske strane zida, a na jugozapadnoj s unutarnje. Ove se površine mogu dopunjavati dekorativnim i zaštitnim zelenilom.
- 4) Potrebno je značajnije dekorativno hortikulturno urediti zelene površine uz glavni južni i zapadni ulaz na novi dio groblja sadnjom ukrasnog mediteranskog bilja. Isto se odnosi i na zelene površine uz ispraćajni plato.
- 5) Unutar samog groblja predviđene su zelene površine uz rubne djelove grobnih polja koje se uređuju paralelno s glavnim grobnim stazama. Dinamika uređivanja zelenih površina mora pratiti izgradnju pojedinih grobnih polja.

### 3. UVJETI GRADNJE KOMUNALNE INFRASTRUKTURNE MREŽE

#### Članak 16.

- 1) Površine infrastrukturnih sustava su površine na kojima se nalaze postojeće ceste koje je ovim Planom planirano dopuniti na širine punog planiranog profila ceste s nogostupima i parkiralištima.
- 2) Manje infrastrukturne građevine (trafostanice, hidrostanice, fekalne crpne stanice i sl.) mogu se graditi i u zonama druge namjene, temeljem ovog Plana, u skladu s tehnološkim potrebama i propisima, na način da ne narušavaju prostorne i ekološke vrijednosti okruženja.

#### Članak 17.

- 1) Unutar granica obuhvata plana osigurane su površine i koridori infrastrukturnih sustava i to za:
  - prometni sustav,
  - elektroničke komunikacije,
  - energetski sustav (elektroopskrba),
  - vodnogospodarski sustav (vodoopskrba, odvodnja otpadnih sanitarnih i oborinskih voda).
- 2) Infrastrukturni sustavi grade se prema posebnim propisima, uvjetima pojedinih tvrtki s javnim ovlastima, pravilima struke te ovim odredbama.
- 3) Prikazani smještaj planiranih građevina i uređaja (cjevovodi, kabeli, elektronička komunikacijska infrastruktura i druga povezana oprema i sl.) javne i komunalne infrastrukturne mreže u grafičkom dijelu Plana, usmjeravajućeg su značenja i dozvoljene su odgovarajuće prostorne prilagodbe koje bitno ne odstupaju od koncepcije rješenja.

#### 3.1. Uvjeti gradnje prometne mreže

#### Članak 18.

- 1) Na površinama infrastrukturnih sustava namijenjenih prometu mogu se graditi i uređivati građevine, instalacije i uređaji za cestovni promet - ulična mreža.
- 2) Ovim Planom predviđena je rekonstrukcija postojeće ulične mreže u punom profilu prometnice koja će omogućiti da groblje bude dostupno servisnim i opskrbnim vozilima, te pješacima s javnih prometnih površina.
- 3) Rješenje prometa i prilaza dano je u prikazu prometne ulične mreže na grafičkom prikazu br. 2. *Prometna i komunalna infrastrukturna mreža* u mjerilu 1:500.

#### Članak 19.

- 1) Unutar granica obuhvata plana obavezno je, na osnovi projektno tehničke dokumentacije, ishoditi potrebne akte za gradnju i vršiti parcelaciju pojedinih etapa predviđenih prometnica te graditi iste radi ostvarivanja prilaza groblju. Istom trasom provode se i sve predviđene instalacije.
- 2) Dimenzije profila određene su uz uvažavanje stvarnih potreba i propisa, a u skladu s PPU-om Grada Zadra, te će se opremiti vertikalnom i horizontalnom signalizacijom i drugom urbanom opremom prema potrebi (javna rasvjeta i sl.).
- 3) Kolni pristupi građevinama moraju biti izvedeni prema važećem *Pravilniku o uvjetima za vatrogasne pristupe*, te sve prometne površine prema važećem *Pravilniku o osiguranju pristupačnosti građevina, osobama s invaliditetom i smanjene pokretljivosti*.
- 4) Na svim uličnim (cestovnim) prometnicama, a posebno u zonama križanja, obavezno osigurati punu preglednost u svim prilazima.

#### Članak 20.

- 1) Promet u mirovanju za potrebe groblja riješen je izvan granica groblja uz postojeće prometnice unutar obuhvata Plana. Planirana su parkirališta na tri pozicije s ukupno 41 parkirnim mjestom.



### 3.2. Uvjeti gradnje elektroničke komunikacije

#### Članak 21.

- 1) Unutar koridora postojeće prometnice s JI strane groblja se planira koridor za izgradnju nepokretne podzemne elektroničke komunikacijske infrastrukture. Groblje se ne spaja na nepokretnu elektroničku komunikacijsku infrastrukturu.
- 2) Elektronička komunikacijska infrastruktura grafički je prikazana u kartografskom prikazu 2. *Prometna i komunalna infrastrukturna mreža* u mjerilu 1:500.
- 3) Koridor za izgradnju podzemne elektroničke komunikacijske infrastrukture je minimalne širine 1m. Na koridoru nije dopuštena sadnja visokog zelenila. Trasa koridora nije konačna, te se ostavlja mogućnost izmjene u procesu izrade projektne dokumentacije za potrebe ishoda dozvola u skladu sa stvarnim zahtjevima i potrebama, a takve izmjene neće se smatrati izmjenom ovog Plana.
- 4) Uz planiranu trasu podzemne elektroničke komunikacijske infrastrukture Planom se omogućuje ugradnja eventualno potrebnih građevina (male zgrade, vanjski kabinet-ormarić za smještaj telekomunikacijske opreme) za uvođenje novih tehnologija odnosno operatora ili rekonfiguraciju mreže.
- 5) Pri projektiranju i izvođenju elektroničke komunikacijske infrastrukture obvezno se pridržavati važećih propisa kao i propisa o minimalnim udaljenostima od ostalih infrastrukturnih objekata, te pribaviti suglasnosti ostalih korisnika infrastrukturnih koridora.
- 6) Elektronička komunikacijska infrastruktura i povezana oprema moraju se planirati u skladu s važećim Zakonom o elektroničkim komunikacijama (ZEK).

### 3.3. Uvjeti gradnje komunalne infrastrukturne mreže

#### Članak 22.

- 1) Izgradnja građevina i uređaja komunalne infrastrukturne mreže mora biti u skladu s propisanim općim i posebnim uvjetima za ove vrste građevina te će se odgovarajućom stručnom dokumentacijom razrađivati.
- 2) Planom su određene trase mreže komunalne infrastrukture. Kod izrade projektne dokumentacije za lokacijsku dozvolu, odnosno drugi akt za građenje, novih objekata komunalne infrastrukture Planom utvrđene trase mogu se korigirati radi prilagodbe tehničkim rješenjima, imovinsko-pravnim odnosima i stanju na terenu. Korekcije ne mogu biti takve da onemoguće izvedbu cjelovitih rješenja komunalne infrastrukturne mreže predviđenih ovim Planom. Lokacijskom dozvolom odnosno drugim aktom za građenje, može se odobriti gradnja infrastrukturnih vodova i na trasama koje nisu utvrđene ovim Planom, ukoliko se time ne narušavaju Planom utvrđeni uvjeti korištenja površina.

#### Članak 23.

- 1) Planom su osigurane površine za razvoj građevina, objekata, uređaja sljedećih sustava komunalne infrastrukture:
  - energetski sustav (elektroenergetski)
  - vodnogospodarski sustav (vodoopskrba i odvodnja otpadnih voda).
- 2) Detaljno određivanje trasa komunalne infrastrukture, unutar koridora koji su određeni ovim Planom, utvrđuje se odgovarajućim aktom za građenje, vodeći računa o konfiguraciji tla, posebnim uvjetima itd.
- 3) Pri projektiranju i izvođenju pojedinih građevina, objekata i uređaja komunalne infrastrukture potrebno je pridržavati se važećih propisa kao i propisanih udaljenosti od ostalih infrastrukturnih objekata i uređaja te pribaviti suglasnost ostalih korisnika.

- 8) Komunalna infrastruktura može se izvoditi i izvan koridora javnih prometnih površina, pod uvjetom da se do tih instalacija osigura nesmetani pristup za potrebe održavanja ili zamjene.
- 9) Priključenje na pojedinu komunalnu instalaciju vrši se u skladu s uvjetima distributera iste.

### 3.3.1. Vodoopskrba

#### Članak 24.

- 1) Postojeće groblje ima dva priključka na javnu vodovodnu mrežu vodoopskrbnog cjevovoda naselja Kožino koji se nalazi u koridoru nerazvrstane prometnice sa zapadne strane groblja.
- 2) Priključci na cjevovod javnog vodovoda koriste se za razvod unutar groblja, te za priključak sanitarnog čvora ispraćajnice.
- 3) Unutar obuhvata Plana ne planira se hidrantska mreža. Utjecaj potrošnje vode za potrebe groblja je zanemariv za postojeću vodoopskrbnu mrežu.

### 3.3.2. Odvodnja otpadnih voda

#### Članak 25.

- 1) Obzirom na način korištenja prostora unutar obuhvata Plana, kanalizacijski sustav područja izvodi se kao razdjelni (separatni), odvojeno za otpadne (sanitarne i tehnološke) i otpadne oborinske vode.
- 2) Unutar obuhvata Plana projektirani su cjevovodi fekalne kanalizacija i tlačna fekalna kanalizacija. Pozicije projektiranih cjevovoda dane su u grafičkom prikazu br. 2. *Prometna i komunalna infrastrukturna mreža* u mjerilu 1:500.

#### Članak 26.

- 1) Otpadne vode postojeće ispraćajnice odводе se u sabirnu jamu koja se nalazi ispod objekta. Nakon izvedbe kanalizacijskog sustava ispraćajnica se mora spojiti na kanalizacijsku mrežu.

### 3.3.3. Odvodnja oborinskih voda

#### Članak 27.

- 1) Oborinske vode prikupljaju se preko cestovnih kanala i slivnika u zasebne cjevovode smještene unutar kolnika prometnica, te se upuštaju u najbliži recipijent (upojni bunar) poslije tretmana preko separatora masti i ulja.
- 2) Oborinske vode s parkirališta, te većih radnih i manipulativnih površina prije upuštanja u upojni bunar moraju proći odgovarajući predtretman na separatorima ulja i masti.

#### Članak 28.

- 1) Oborinske odvodnja ispraćajnog platoa i staza unutar groblja riješiti će se prirodnim upijanjem terena ili izvedbom upojnih bunara.

### 3.3.4. Plinoopskrba

#### Članak 29.

- 1) Unutar granica obuhvata plana ne planira se izgradnja plinoopskrbne mreže za potrebe groblja.

### 3.3.5. Elektroenergetska mreža i javna rasvjeta

#### Članak 30.

- 1) Elektroenergetska mreža i javna rasvjeta grafički je prikazana u kartografskom prikazu 2. *Prometna i komunalna infrastrukturna mreža* u mjerilu 1:500.
- 2) Područje obuhvata Plana priključuje se direktnim spojem groblja na javnu distributivnu niskonaponsku mrežu.
- 3) Javna rasvjeta predviđena je u nogostupu pristupne prometnice, na parkiralištu i ulazima u groblje uz pažljiv odabir rasvjetnih tijela.
- 4) Elektroenergetska mreža i javna rasvjeta izvoditi će se kao podzemna, podzemnim vodovima. Trase vodova elektroenergetske mreže i javne rasvjete načelno su prikazane u grafičkom dijelu plana. Na koridorima elektroenergetskih vodova nije dopuštena sadnja visokog zelenila. Položaj trasa i razmještaj instalacija nije konačan, te se ostavlja mogućnost izmjene u procesu izrade projektne dokumentacije za potrebe ishoda dozvola u skladu sa stvarnim zahtjevima i potrebama, a takve izmjene neće se smatrati izmjenom ovog Plana.

## 4. MJERE ZAŠTITE PRIRODNIH I KULTURNO-POVIJESNIH CJELINA I GRAĐEVINA I AMBIJENTALNIH VRIJEDNOSTI

### 4.1. Mjere zaštite krajobraznih i prirodnih vrijednosti

#### Članak 31.

- 1) Cjelokupno područje obuhvata Plana nalazi se unutar IV. zone sanitarne zaštite radi blizine vodocrpilišta zadarskog vodovoda.
- 2) Na području obuhvata Plana nije predviđena gradnja građevina zabranjenih u ovom području ograničenja prema *Pravilniku o uvjetima za utvrđivanje zona sanitarne zaštite*. Od mjera zaštite koje propisuje navedeni pravilnik primjenjuju se one o prikupljanju masti i ulja s prometnih i parkirališnih površina prije upuštanja u upojni bunar te obveza nepropusnosti sabirne jame te njenog pražnjenja putem nadležne tvrtke.

#### Članak 32.

- 1) Cjelokupno područje obuhvata Plana nalazi se unutar zaštićenog obalnog pojasa, ali se gradnjom predviđenih sadržaja ni na koji način neće ugroziti obala u smislu zaštite predviđene Zakonom o prostornom uređenju.

#### Članak 33.

- 1) Cjelokupno područje obuhvata Plana nalazi se unutar područja najvećeg intenziteta potresa (VII° MCS ljestvice) te je predviđene građevine potrebno graditi u skladu s propisima o protupotresnoj gradnji.

### 4.2. Mjere zaštite kulturno-povijesnih vrijednosti

#### Članak 34.

- 1) Prema dostupnim podacima u prostoru obuhvata Plana nema zaštićenih kulturno-povijesnih cjelina kao ni pojedinačnih objekata.
- 2) Zaštita kulturno-povijesnih vrijednosti propisana je Zakonom o zaštiti i očuvanju kulturnih dobara („Narodne novine“, br. 69/99, 151/03., 157/03, 100/04., 87/09., 88/10., 161/11., 25/12., 136/12., 157/13, 152/14, 98/15, 44/17, 90/18) i na području obuhvata Plana je u nadležstvu Ministarstva kulture Konzervatorskog odjela u Zadru (KZD).

3) Ukoliko se prilikom izvođenja građevinskih ili drugih radova naiđe na arheološke nalaze potrebno je bez odgode zaustaviti radove i o tome obavijestiti Konzervatorski odjel u Zadru Ministarstva kulture.

## 5. POSTUPANJE S OTPADOM

### Članak 35.

- 1) Na području obuhvata plana postupanje s otpadom mora biti u skladu s odredbama *Zakona o održivom gospodarenju otpadom*.
- 2) Prostor za odlaganje otpada mora biti osiguran na za to odgovarajućem dostupnom i zaštićenom mjestu. Unutar rasporeda grobnih polja kante za otpad se moraju postaviti na međusobnoj maksimalnoj udaljenosti od 50 m. Potrebno je osigurati poseban kontejner za organski otpad, a poseban za ostali kruti otpad na za to predviđenom prostoru.
- 3) Zbrinjavanje komunalnog otpada mora se organizirati odvozom na deponiju koji će se vršiti prema komunalnom redu javnog komunalnog poduzeća nadležnog za tu djelatnost.
- 4) Odvoz građevinskog otpada koji će nastati izgradnjom na predmetnom prostoru zbrinjavat će se u skladu s važećim *Zakonom o održivom gospodarenju otpadom*, odvozom na za to predviđenu deponiju.

## 6. MJERE SPRJEČAVANJA NEPOVOLJNOG UTJECAJA NA OKOLIŠ

### Članak 36.

- 1) Područje obuhvata Plana se nalazi unutar zaštićenog obalnog pojasa tj. prostora ograničenja pojasa kopna 1000 m udaljenosti od mora. Ipak, obzirom na namjenu i na udaljenost cca 900 m od morske obale, uređenje ovoga groblja neće imati štetne utjecaje na zaštićeni obalni pojas.
- 2) Prostor obuhvata Plana nalazi se u rubnom dijelu građevinskog područja naselja Kožino. Ne graniči neposredno s njim. Sa sjeveroistočne i jugozapadne strane ga od građevinskog područja naselja dijeli cesta. Sa sjeverozapadne i jugoistočne strane neposredno uz područje obuhvata nije građevinsko područje.
- 3) Prostor groblja je po obodu ograđeno relativno visokim ogradnim zidovima i zaštitnim zelenilom kako bi se umanjila vizualna izloženost i psihološko djelovanje na stanovništvo obližnjih dijelova naselja.
- 4) Mjere sanacije, očuvanja i unaprjeđenja okoliša i njegovih ugroženih dijelova (zaštita zraka, voda i tla, zaštita od buke i vibracija) potrebno je provoditi u skladu s važećim zakonima i drugim propisima.

### 6.1. Zaštita tla

#### Članak 37.

- 1) U cilju zaštite tla na području obuhvata ovog Plana obavezno je:
  - kvalitetno riješiti odvodnju oborinskih voda bez ugrožavanja prirodnog otjecanja i upijanja u tlo
  - sanitarne otpadne vode sakupljati u nepropusnu sabirnu jamu koja se redovito prazni putem nadležne komunalne tvrtke, a nakon izgradnje javne kanalizacijske mreže, obavezno je spajanje na istu
  - odvodnju otpadnih voda s kolnih i parkirnih površina prije ispuštanja u upojni bunar potrebno je provesti kroz odgovarajući predtretman na separatorima ulja i masti
- 2) Tijekom korištenja groblja potrebno je:
  - pri iskopu novih grobnih mjesta paziti da se ne oštećuju postojeća grobna mjesta i grobne staze;
  - redovito odvoziti prikupljeni otpad;
  - održavati grobne staze;
  - izvesti sustav za prikupljanje i kontrolirano odvođenje površinskih voda;

- redovito kontrolirati sustav odvodnje površinskih voda i po potrebi sanirati neispravne dijelove sustava.

## 6.2. Zaštita zraka

### Članak 38.

- 1) Na području obuhvata Plana neće biti građevina koje bi onečišćavale zrak. Jedino onečišćenje zraka u navedenom prostoru može nastati uslijed prometa obodnim prometnicama, od kojih je najznačajnija ona državna uz sjeveroistočnu granicu obuhvata te mjere zaštite predviđene ovim Planom u tom smislu uključuju ozelenjavanje područja obuhvata zaštitnim zelenilom, osobito po obodu te očuvanjem postojećih starih borova između SI prometnice i zone groblja.
- 2) U cilju poboljšanja kakvoće zraka potrebno je osigurati protočnost prometnica koja se ostvaruje izgradnjom traka za skretanje i obostranih nogostupa duž svih prometnih koridora.

## 6.3. Zaštita voda

### Članak 39.

- 1) Cjelokupno područje obuhvata Plana nalazi se unutar IV. zone sanitarne zaštite („zona ograničenja“) radi blizine vodocrpilišta zadarskog vodovoda. Planiranje zahvata u zonama sanitarne zaštite mora biti usklađeno s mjerama iz *Pravilnika o uvjetima za utvrđivanje zona sanitarne zaštite* („Narodne novine“, broj 66/11 i 47/13), odnosno s budućim zakonskim i podzakonskim aktima i odlukama vezanim za vodozaštitne zone.
- 2) Otpadne vode iz sustava javne odvodnje treba tretirati na uređaju za pročišćavanje otpadnih voda uz odgovarajući stupanj pročišćavanja. Do uključivanja u sustav odvodnje uz korištenje postojeće ili gradnju novih sabirnih jama obavezno je da budu nepropusne i da se redovito prazne putem nadležnog komunalnog poduzeća. Za eventualne dodatne buduće potrebe također je moguća realizacija pojedinačnih objekata s prihvatom otpadnih voda u vlastitim uređajima za pročišćavanje otpadnih voda, te ispuštanjem u upojne bunare adekvatnih kapaciteta, a sve ovisno o uvjetima na terenu te uz suglasnost i prema uvjetima Hrvatskih voda. Tehnološke otpadne vode potrebno je svesti na nivo kvalitete komunalnih otpadnih voda prije ispuštanja u sustav javne odvodnje, odnosno u vlastite bio-pročistače.
- 3) Radi sprječavanja nepovoljnog utjecaja na okoliš sve vodovodne i kanalizacijske građevine moraju biti adekvatno dimenzionirane i izgrađene od kvalitetnog vodonepropusnog materijala. Navedene građevine moraju biti projektirane i izgrađene tako da izdrže sva opterećenja koja se mogu javiti u redovnom radu kao i kod havarija.
- 4) U projektnoj dokumentaciji moraju se predvidjeti sve odgovarajuće mjere da izgradnjom građevina ne dođe do šteta ili nepovoljnih posljedica za vodnogospodarske interese. Za vrijeme izgradnje i nakon izgradnje svih predviđenih kanalizacijskih građevina mora se provoditi stalna kontrola zaštite od onečišćenja otpadnim tvarima (u skladu sa zakonskim propisima).

## 6.4. Zaštita od buke

### Članak 40.

- 1) Buka koja se stvara na groblju pri redovnom korištenju zanemariva je i nije od prekomjernog utjecaja na obližnje dijelove naselja. Javlja se samo prilikom samog ukopa (glazba i sl.) u redovnom korištenju, ili prilikom izgradnje novih grobnica zbog korištenja mehanizacije pri iskopu i odvozu komunalnog otpada. Stoga osim ograde i zaštitnog zelenog pojasa po obodu područja obuhvata nisu potrebne dodatne mjere zaštite od buke.
- 2) Svaka daljnja izgradnja u području obuhvata Plana mora biti u skladu sa Zakonom o zaštiti od buke.

**7. URBANISTIČKE MJERE ZAŠTITE OD ELEMENTARNIH NEPOGODA I RATNIH OPASNOSTI**

## Članak 41.

1) Zaštita i spašavanje ostvaruju se djelovanjem operativnih snaga zaštite i spašavanja na području Grada Zadra, a po potrebi snaga u županiji kao i na razini Republike Hrvatske. Grad Zadar u okviru svojih prava i obveza utvrđenih Ustavom i zakonom, uređuje i planira, organizira, financira i provodi zaštitu i spašavanje.

2) Od mjera koje omogućavaju učinkovito provođenje mjera civilne zaštite (evakuacija, sklanjanje i zbrinjavanje) ovim su Planom osigurani lako uočljivi i dostupni izlazi s čitavog prostora groblja na 3 različite strane.

3) Prostornim planom uređenja Grada Zadra na području mjesta Kožino u svrhu sklanjanja stanovništva određena je potreba izgradnje obiteljskih skloništa otpornosti 30kPa.

4) Prilikom provedbe Plana potrebno je pridržavati se djelova Procjene rizika grada Zadra kojima se definiraju uvjeti uređenja prostora kao i ostalih važećih zakona i pravilnika s naglaskom na sljedeće:

- Procjena rizika od velikih nesreća za Grad Zadar (Glasnik Grada Zadra 8/18)
- Prostorni plan Zadarske Županije (Sl.glasnik Zadarske županije 02/01, 06/04, 02/05, 17/06, 03/10, 15/14 i 14/15)
- Zakon o sustavu civilne zaštite (NN 82/15, 18/18)
- Zakon o prostornom uređenju (NN 153/13, 65/17, 114/18, 39/19)
- Zakon o gradnji (NN 153/13, 20/17, 39/19)
- Zakon o zaštiti okoliša (NN 80/13, 78/15, 12/18 i 118/18)
- Zakon o zaštiti od elementarnih nepogoda (NN 73/97)
- Zakon o zaštiti od požara (NN 92/10)
- Zakon o zapaljivim tekućinama i plinovima (NN 108/95, 56/10)
- Pravilnik o mjerama zaštite od elementarnih nepogoda i ratnih opasnosti u prostornom planiranju i uređivanju prostora (NN 29/83, 36/85, 42/86)
- Pravilnik o nositeljima, sadržaju i postupcima izrade planskih dokumenata u civilnoj zaštiti te načinu informiranja javnosti u postupku njihovog donošenja (NN 49/17)
- Pravilnik o postupku uzbunjivanja stanovništva (NN 69/16)
- Pravilnik o tehničkim zahtjevima sustava javnog uzbunjivanja stanovništva (NN 69/16)
- Pravilnik o metodologiji za izradu procjena ugroženosti i planova zaštite i spašavanja (NN 30/14, 67/14)
- Uredba o sprječavanju velikih nesreća koje uključuju opasne tvari (NN 44/14, 31/17, 45/17)
- Pravilnik o otpornosti na požar i drugim zahtjevima koje građevine moraju zadovoljiti u slučaju požara (NN 29/13, 87/15).

**7.1. Mjere zaštite od prirodnih i drugih nesreća**

## Članak 42.

1) Prostor obuhvata Plana nalazi se u zoni VII° seizmičnosti po MCS ljestvici. Kako na području obuhvata nije predviđena gradnja građevina viših od prizemlja, a na okolnom prostoru u neposrednoj blizini nema izgrađenih građevina to se ne očekuje osobita izraženost ugroženosti od zarušavanja.

2) Protupotresno projektiranje kao i građenje građevina treba provoditi sukladno zakonskim propisima o gradnji (Zakon o prostornom uređenju i Zakonom o gradnji). Prilikom projektiranja u obzir se moraju uzeti pravila propisana Eurokodom za navedenu potresnu zonu, kao i postojeće tehničke propise (Pravilnik o tehničkim normativima za izgradnju objekata visokogradnje u seizmičkim područjima (Sl. list, br. 31/81, 49/82, 29/83, 21/88 i 52/90) i Pravilnik o mjerama zaštite

od elementarnih nepogoda i ratnih opasnosti u prostornom planiranju i uređivanju prostora (NN br. 29/83, 36/85 i 42/86). Projektiranje, građenje i rekonstrukcija građevina mora se provesti tako da građevine budu otporne na potres. Potrebno je osigurati dovoljno široke i sigurne evakuacijske putove i potrebno je omogućiti nesmetan pristup svih vrsta pomoći u skladu s važećim propisima o zaštiti od požara, elementarnih nepogoda i ratnih opasnosti.

#### Članak 43.

- 1) Urbanističke mjere zaštite od elementarnih nepogoda (snježne oborine, poledica, tuča), predviđaju se uporabom odgovarajućeg građevinskog materijala i konstrukcija (nagib krovista, nagib rampe) te završnom obradom izloženih površina.
- 2) Urbanističke mjere zaštite od ostalih elementarnih nepogoda (poplave, suše, olujni i orkanski vjetar), zbog procjene malog rizika unutar područja obuhvata, ne predviđaju se Planom.
- 3) Na prostoru obuhvata plana nema mogućnosti gradnje građevina koje sadrže opasne tehničko-tehnološke rizike te nema rizika od ovakve opasnosti.
- 4) Uz područje obuhvata prolazi državna cesta kojom se mogu prevoziti štetne tvari do krajnjih korisnika. Ugroženost od ove opasnosti je mala. Ali postoji mogućnost nastanka šteta uslijed tehničko-tehnološke nesreće u prometu, posebno ukoliko dođe do izlivanja nafte i naftnih derivata, te drugih opasnih tvari. Također uslijed takve nesreće može biti ugroženo stanovništvo ili drugi sudionici u prometu, te uslijed izlivanja posljedice po okoliš, što bi uzrokovalo zagađenje. Kako na ovom dijelu prometnica prolazi kroz naselje, uz poštivanje ograničenja brzine ovi rizici se smanjuju na najmanju moguću mjeru.

## 7.2. Mjere zaštite od požara

#### Članak 44.

- 1) Vatrogasni pristupi moraju biti osigurani po svim planiranim javnim prometnim površinama čime je omogućen pristup do samog groblja.
- 2) Mjere zaštite od požara na području obuhvata Plana definirane su *Zakonom o zaštiti od požara, Pravilnikom o uvjetima za vatrogasne pristupe i prilaze* i *Pravilnikom o hidrantskoj mreži za gašenje požara*.
- 3) U svrhu sprječavanja širenja požara na susjedne građevine, svaka građevina mora biti udaljena od susjednih građevina najmanje 4,0 m ili manje, ako se dokaže, uzimajući u obzir požarno opterećenje, brzinu širenja požara, požarne karakteristike materijala građevina, veličinu otvora na vanjskim zidovima građevina i drugo, da se požar neće prenijeti na susjedne građevine ili mora biti odvojena od susjednih građevina požarnim zidom vatrootpornosti najmanje 90 minuta, koji u slučaju da građevina ima krovnu konstrukciju (ne odnosi se na ravni krov vatrootpornosti najmanje 90 minuta) nadvisuje krov građevine najmanje 0,5 m ili završava dvostranom konzolom iste vatrootpornosti dužine najmanje 1,0 m ispod pokrova krovista, koji mora biti od negorivog materijala na dužini konzole.
- 4) Radi omogućavanja spašavanja osoba iz građevine i gašenja požara na građevini i otvorenom prostoru, građevina mora imati vatrogasni prilaz određen prema posebnom propisu, a prilikom gradnje ili rekonstrukcije vodoopskrbnih mreža, mora se, ukoliko ne postoji, predvidjeti hidrantska mreža.
- 5) Građevine moraju biti projektirane i izgrađene tako da ispunjavaju bitni zahtjev zaštite od požara u skladu sa *Zakonom o gradnji* i *Zakonom o zaštiti od požara* te na temelju njih donesenih propisa, te uvjetima zaštite od požara utvrđenim posebnim zakonima i na temelju njih donesenih propisa.
- 6) Ostale mjere zaštite od požara projektirati u skladu s važećim pozitivnim hrvatskim propisima i normama koji reguliraju ovu problematiku.

## 8. MJERE PROVEDBE PLANA

### Članak 45.

- 1) Za provedbu ovog Plana od primarne je važnosti izgraditi obodne prometnice u punom profilu kako bi se uz njih mogla urediti parkirališta. To je najvažniji sadržaj koji nedostaje groblju.
- 2) Nakon formiranja jedinstvene građevne čestice groblja prema ovom Planu, grobnice se mogu graditi bez građevinske dozvole u skladu s Pravilnikom o jednostavnim građevinama i radovima, kao i uređivati staze i zelene površine.

---

## III. ZAVRŠNE ODREDBE

---

### Članak 46.

- 1) Ova odluka stupa na snagu osmog dana od dana objave u *Glasniku Grada Zadra*.

KLASA: 350-01/18-01/40  
URBROJ: 2198/01-1-20-20  
Zadar, 17. ožujka 2020.

GRADSKO VIJEĆE GRADA ZADRA

Predsjednik Gradskog vijeća

Zvonimir Vrančić



## C. GRAFIČKI PRILOZI

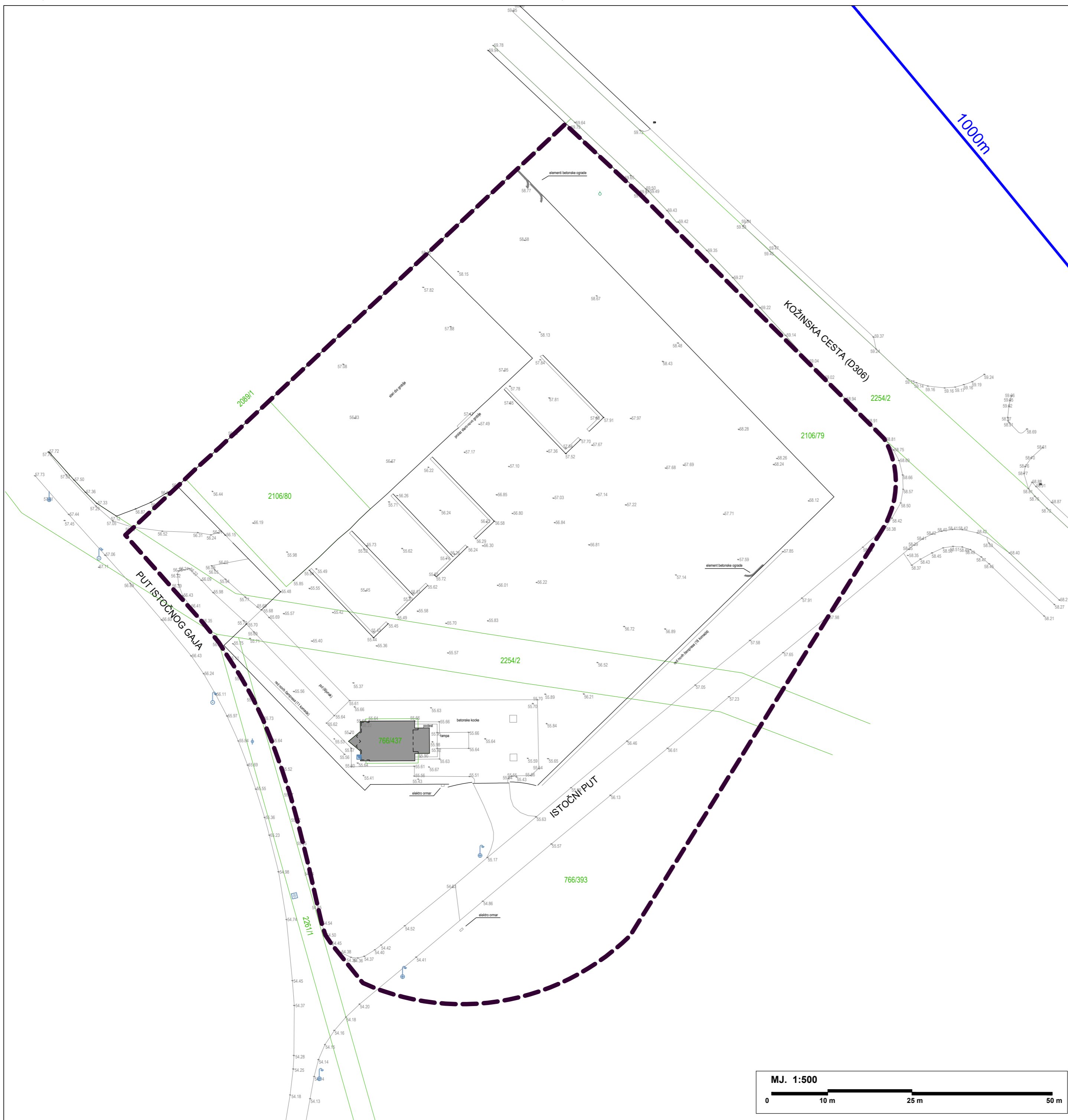
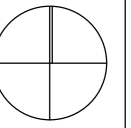
0. POSTOJEĆE STANJE
1. KORIŠTENJE I NAMJENA POVRŠINA
2. PROMETNA I KOMUNALNA INFRASTRUKTURA
3. UVJETI KORIŠTENJA, UREĐENJA I ZAŠTITE POVRŠINA
4. NAČIN I UVJETI GRADNJE
  - 4.1. Način i uvjeti gradnje
  - 4.2. Nacrti grobnica



# GRAD ZADAR

## URBANISTIČKI PLAN UREĐENJA GROBLJA KOŽINO

### 0. Postojeće stanje



#### KAZALO:

- GRANICA OBUHVATA
- KATASTARSKA GRANICA
- 2106/80 BR. KATAST. ČESTICE
- LINIJA TERENA
- 55.64 VISINE

<b>ZADARSKA ŽUPANIJA GRAD ZADAR</b>	
Naziv prostornog plana: <b>URBANISTIČKI PLAN UREĐENJA GROBLJA KOŽINO</b>	
Naziv kartografskog prikaza: <b>Postojeće stanje</b>	
Broj kartografskog prikaza: <b>0.</b>	Mjerilo kartografskog prikaza: <b>1:500</b>
Odluka o izradi: "Glasnik Grada Zadra" br. 8/18"	Odluka predstavničkog tijela o donošenju plana: "Glasnik Grada Zadra" br. 2/20
Objava javne rasprave (datum objave): Zadarski list (16.09.2019)	Javni uvid od: 24.09.2019. do: 24.10.2019.
Pečat tijela odgovornog za provođenje javne rasprave:	Odgovorna osoba za provođenje javne rasprave: <b>Matko Segarić, dipl.ing.građ.</b> (ime, prezime i potpis)
Suglasnost na plan prema članku 108. Zakona o prostornom uređenju ("Narodne novine" br. 153/13, 65/17, 114/18, 39/19, 98/19) broj suglasnosti i klasa: URBROJ:531-06-1-1-19-2, KLASA:350-02/19-13/113, datum: 19. prosinca 2019.	
Pravna osoba / tijelo koje je izradilo plan:	
Pečat pravne osobe / tijela koje je izradilo plan:	Odgovorna osoba: <b>Martina Brala</b> (ime, prezime i potpis)
Odgovorni voditelj: <b>Martina Brala, dipl.ing.arh., ovlaštena arhitektica</b>	
Stručni tim u izradi plana:	
1. <b>Martina Brala, dipl.ing.arh.</b>	4. <b>Zvonimir Štorić, mag.ing.aedif.</b>
2. <b>Damir Mandra, dipl.ing.građ.</b>	5. <b>Jurica Jurjević, dipl.ing.el.</b>
3. <b>Marina Mandra, mag.ing.aedif.</b>	6. _____
Pečat predstavničkog tijela:	Predsjednik predstavničkog tijela: <b>Zvonimir Vrančić, dr.med.</b> (ime, prezime i potpis)
Istovjetnost ovog prostornog plana s izvornikom ovjerava: (ime, prezime i potpis)	Pečat nadležnog tijela:

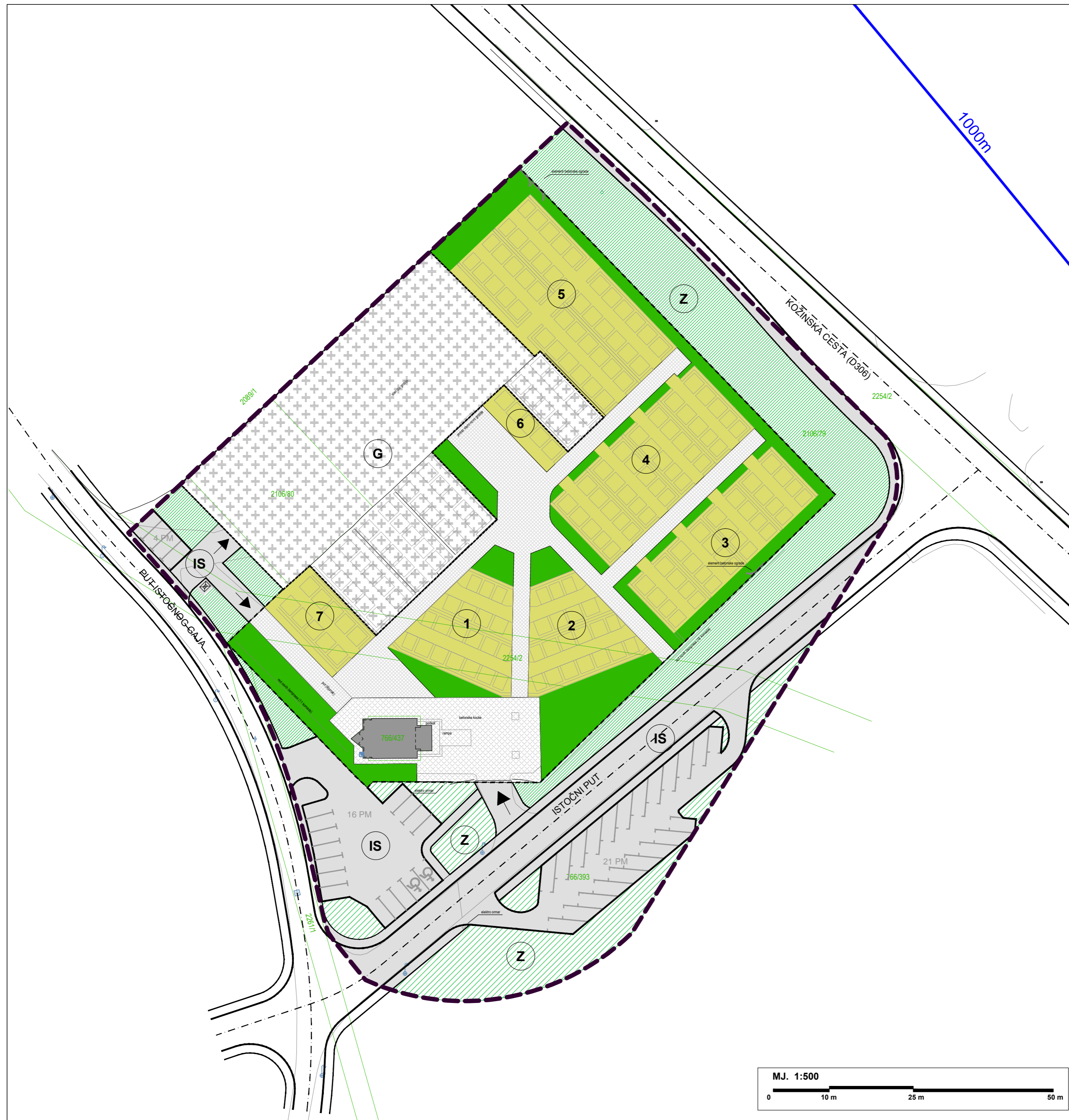
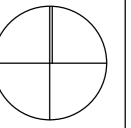




# GRAD ZADAR

## URBANISTIČKI PLAN UREĐENJA GROBLJA KOŽINO

### 1. Korištenje i namjena površina



#### KAZALO:

	GRANICA OBUHVATA		GRANICA PROŠIRENJA GROBLJA
	POSTOJEĆE GROBLJE		ISPRAČAJNI DIO
	GROBNA POLJA		GLAVNE GROBNE STAZE
	ZAŠTITNE ZELENE POVRŠINE		ZELENE POVRŠINE
	POVRŠINE INFRASTRUKTURNIH SUSTAVA		

ZADARSKA ŽUPANIJA GRAD ZADAR	
Naziv prostornog plana: <b>URBANISTIČKI PLAN UREĐENJA GROBLJA KOŽINO</b>	
Naziv kartografskog prikaza: <b>Korištenje i namjena površina</b>	
Broj kartografskog prikaza: <b>1.</b>	Mjerilo kartografskog prikaza: <b>1:500</b>
Odluka o izradi: "Glasnik Grada Zadra" br. 8/18"	Odluka predstavničkog tijela o donošenju plana: "Glasnik Grada Zadra" br. 2/20
Objava javne rasprave (datum objave): Zadarski list (16.09.2019)	Javni uvid od: 24.09.2019. do: 24.10.2019.
Pečat tijela odgovornog za provođenje javne rasprave:	Odgovorna osoba za provođenje javne rasprave: <b>Matko Segarić, dipl.ing.građ.</b> (ime, prezime i potpis)
Suglasnost na plan prema članku 108. Zakona o prostornom uređenju ("Narodne novine" br. 153/13, 65/17, 114/18, 39/19, 98/19) broj suglasnosti i klasa: URBROJ:531-06-1-1-19-2, KLASA:350-02/19-13/113, datum: 19. prosinca 2019.	
Pravna osoba / tijelo koje je izradilo plan: 	
Pečat pravne osobe / tijela koje je izradilo plan:	Odgovorna osoba: <b>Martina Brala</b> (ime, prezime i potpis)
Odgovorni voditelj: <b>Martina Brala, dipl.ing.arh., ovlaštena arhitektica</b>	
Stručni tim u izradi plana:	
1. <b>Martina Brala, dipl.ing.arh.</b>	4. <b>Zvonimir Štorić, mag.ing.aedif.</b>
2. <b>Damir Mandra, dipl.ing.građ.</b>	5. <b>Jurica Jurjević, dipl.ing.el.</b>
3. <b>Marina Mandra, mag.ing.aedif.</b>	6. _____
Pečat predstavničkog tijela:	Predsjednik predstavničkog tijela: <b>Zvonimir Vrančić, dr.med.</b> (ime, prezime i potpis)
Istovjetnost ovog prostornog plana s izvornikom ovjerava: (ime, prezime i potpis)	Pečat nadležnog tijela:

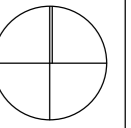




# GRAD ZADAR

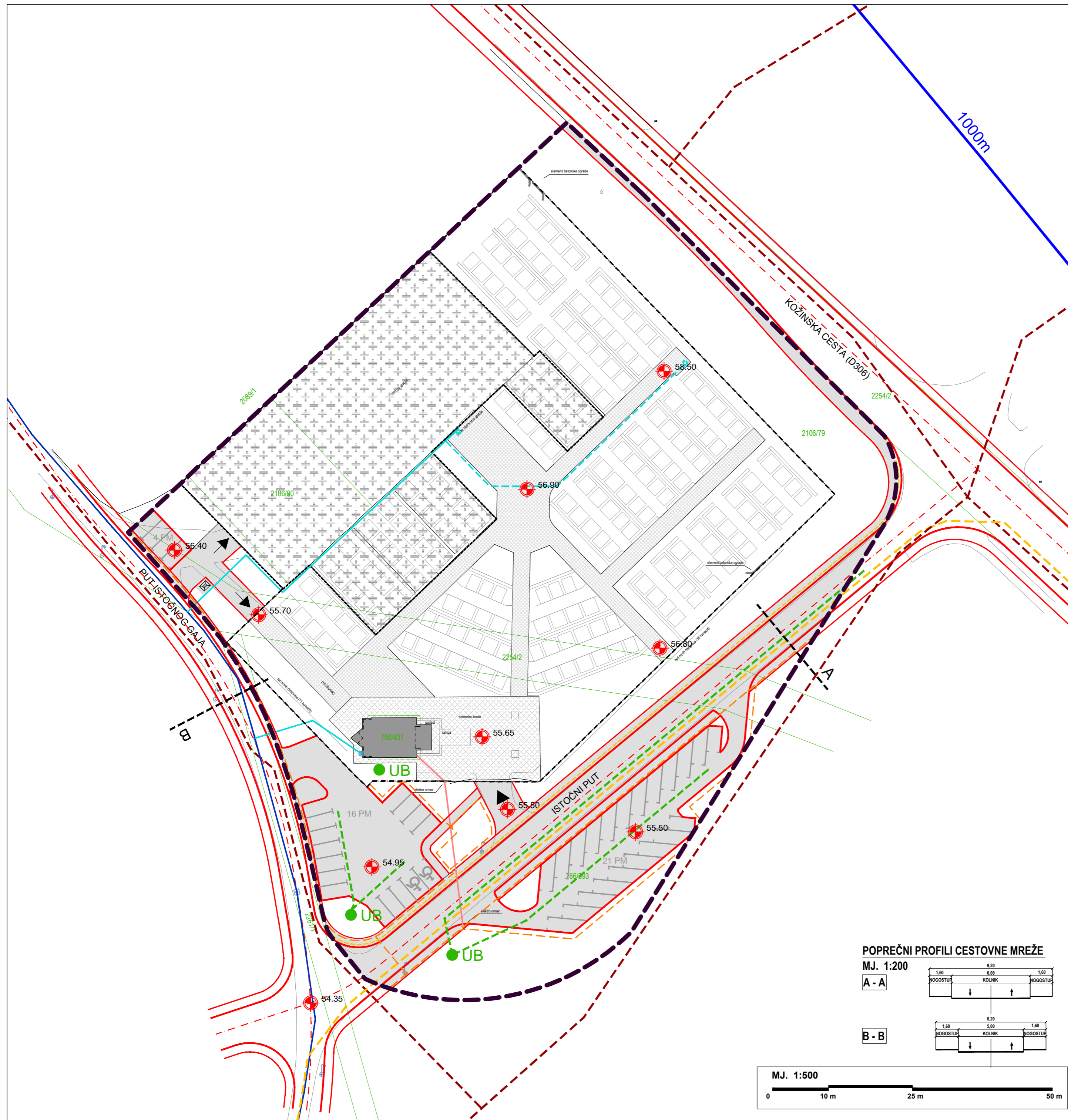
## URBANISTIČKI PLAN UREĐENJA GROBLJA KOŽINO

### 2. Prometna i komunalna infrastrukturna mreža

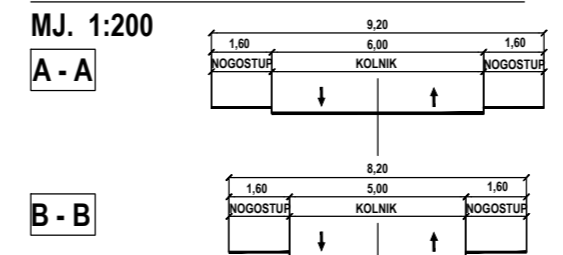



#### KAZALO:

- GRANICA OBUHVATA
- POSTOJEĆE GROBLJE
- GLAVNE GROBNE STAZE
- POVRŠINE INFRASTRUKTURNIH SUSTAVA
- ISPRAČAJNI DIO
- GRANICA PROŠIRENJA GROBLJA
- VODOOPSKRBA  
POSTOJEĆI VODOVOD
- PLANIRANI VODOVOD UNUTAR GROBLJA
- POSTOJEĆI VODOVOD UNUTAR GROBLJA
- ENERGETSKI SUSTAV - ELEKTROENERGETIKA  
TRASE KABELSKIH VODOVA DISTRIBUTIVNE ELEKTROENERGETSKE MREŽE - POSTOJEĆE
- TRASE KABELSKIH VODOVA JAVNE RASVJETE - PLANIRANO
- CESTOVNI PROMET  
OS CESTE
- RUB KOLNIKA
- RUB NOGOSTUPA
- KOTA NIVELETE PROMETNICE
- ODVODNJA  
UB PLANIRANI UPOJNI BUNAR
- PLANIRANA OBORINSKA ODVODNJA
- PROJEKTIRANA FEKALNA ODVODNJA - PREMA POSEBNOM PROJEKTU
- PROJEKTIRANA TLAČNA ODVODNJA - PREMA POSEBNOM PROJEKTU
- JAVNE TELEKOMUNIKACIJE U NEPOKRETNJ MREŽI  
DISTRIBUTIVNA TELEKOMUNIKACIJSKA KANALIZACIJA (DTK) - PLANIRANO



#### POPREČNI PROFILI CESTOVNE MREŽE



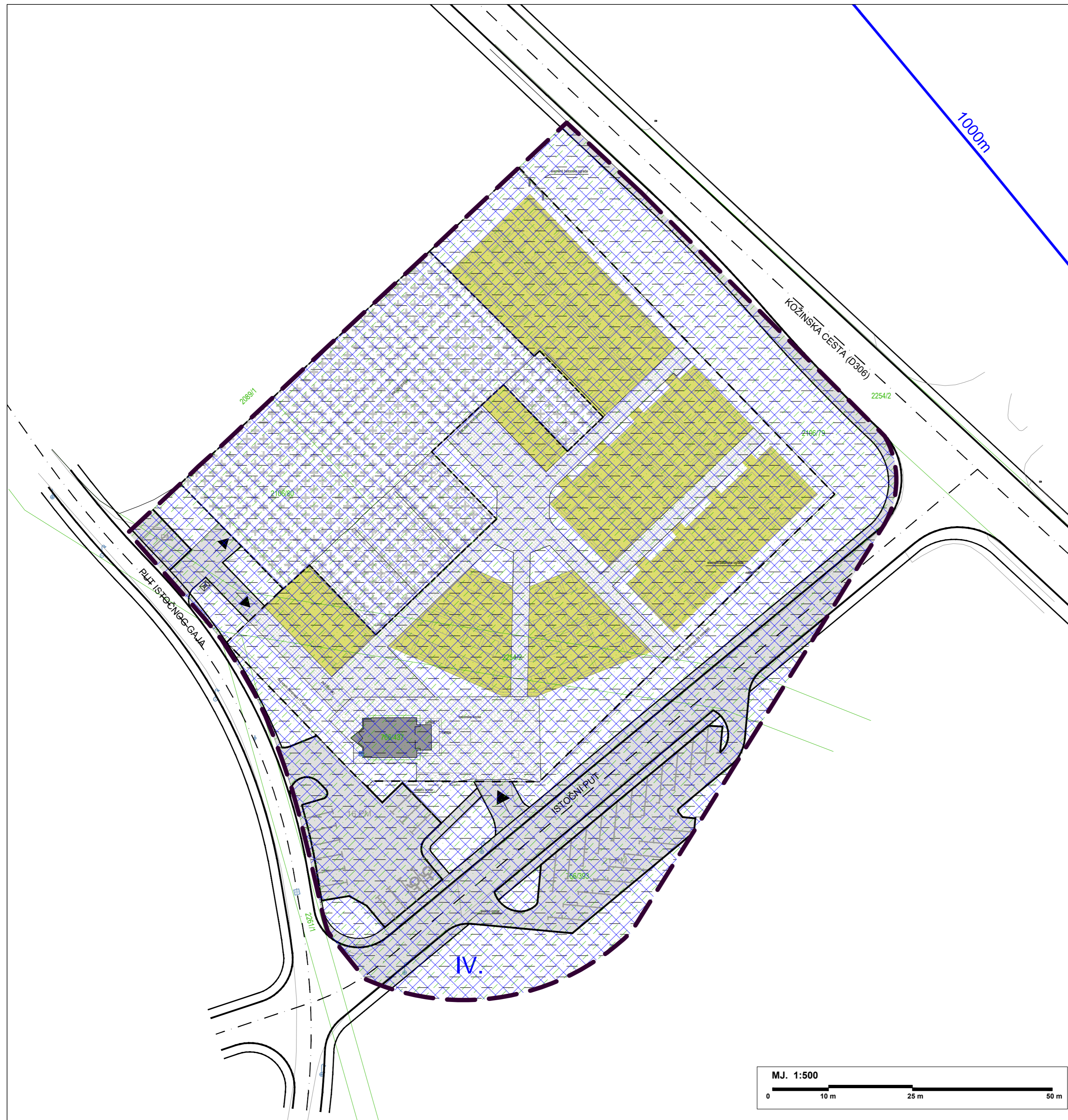
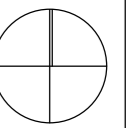
<b>ZADARSKA ŽUPANIJA GRAD ZADAR</b>	
Naziv prostornog plana: <b>URBANISTIČKI PLAN UREĐENJA GROBLJA KOŽINO</b>	
Naziv kartografskog prikaza: <b>Prometna i komunalna infrastrukturna mreža</b>	
Broj kartografskog prikaza: <b>2.</b>	Mjerilo kartografskog prikaza: <b>1:500</b>
Odluka o izradi: "Glasnik Grada Zadra" br. 8/18"	Odluka predstavničkog tijela o donošenju plana: "Glasnik Grada Zadra" br. 2/20
Objava javne rasprave (datum objave): Zadarski list (16.09.2019)	Javni uvid od: 24.09.2019. do: 24.10.2019.
Pečat tijela odgovornog za provođenje javne rasprave:	Odgovorna osoba za provođenje javne rasprave: <b>Matko Segarić, dipl.ing.građ.</b> (ime, prezime i potpis)
Suglasnost na plan prema članku 108. Zakona o prostornom uređenju ("Narodne novine" br. 153/13, 65/17, 114/18, 39/19, 98/19) broj suglasnosti i klasa: URBROJ:531-06-1-1-19-2, KLASA:350-02/19-13/113, datum: 19. prosinca 2019.	
Pravna osoba / tijelo koje je izradilo plan:  J.D.O.O. za arhitektonske djelatnosti i usluge Jadranski 17A, 23 242 Posušje, tlf:fax: 023/295-620, mob:099/62296	
Pečat pravne osobe / tijela koje je izradilo plan:	Odgovorna osoba: <b>Martina Brala</b> (ime, prezime i potpis)
Odgovorni voditelj: <b>Martina Brala, dipl.ing.arh., ovlaštena arhitektica</b>	
Stručni tim u izradi plana: 1. <b>Martina Brala, dipl.ing.arh.</b> 2. <b>Damir Mandra, dipl.ing.građ.</b> 3. <b>Marina Mandra, mag.ing.aedif.</b> 4. <b>Zvonimir Štorić, mag.ing.aedif.</b> 5. <b>Jurica Jurjević, dipl.ing.el.</b> 6. _____	
Pečat predstavničkog tijela:	Predsjednik predstavničkog tijela: <b>Zvonimir Vrančić, dr.med.</b> (ime, prezime i potpis)
Istovjetnost ovog prostornog plana s izvornikom ovjerava: (ime, prezime i potpis)	Pečat nadležnog tijela:



# GRAD ZADAR

## URBANISTIČKI PLAN UREĐENJA GROBLJA KOŽINO

### 3. Uvjeti korištenja, uređenja i zaštite površina



#### KAZALO:

	GRANICA OBUHVATA		GRANICA PROŠIRENJA GROBLJA
	POSTOJEĆE GROBLJE		<b>PODRUČJA POSEBNIH OGRANIČENJA U PROSTORU TLO</b>
	GROBNA POLJA		PODRUČJE NAJVEĆEG INTENZITETA POTRESA (VII° MCS LJESTVICE I VIŠE)
	GLAVNE GROBNE STAZE		<b>VODE I MORE</b>
	POVRŠINE INFRASTRUKTURNIH SUSTAVA		IV. ZONA SANITARNE ZAŠTITE
	ISPRAČAJNI DIO		PODRUČJE UNUTAR ZOP-a

#### ZADARSKA ŽUPANIJA GRAD ZADAR

Naziv prostornog plana:  
**URBANISTIČKI PLAN UREĐENJA GROBLJA KOŽINO**

Naziv kartografskog prikaza:  
**Uvjeti korištenja, uređenja i zaštite površina**

Broj kartografskog prikaza: **3.** Mjerilo kartografskog prikaza: **1:500**

Odluka o izradi: "Glasnik Grada Zadra" br. 8/18" Odluka predstavničkog tijela o donošenju plana:

"Glasnik Grada Zadra" br. 2/20

Objava javne rasprave (datum objave): Javni uvid od: 24.09.2019.

Zadarski list (16.09.2019) do: 24.10.2019.

Pečat tijela odgovornog za provođenje javne rasprave: Odgovorna osoba za provođenje javne rasprave:

**Matko Segarić, dipl.ing.građ.**  
(ime, prezime i potpis)

Suglasnost na plan prema članku 108. Zakona o prostornom uređenju ("Narodne novine" br. 153/13, 65/17, 114/18, 39/19, 98/19)  
broj suglasnosti i klasa: URBROJ:531-06-1-1-19-2, KLASA:350-02/19-13/113, datum: 19. prosinca 2019.

Pravna osoba / tijelo koje je izradilo plan:



Pečat pravne osobe / tijela koje je izradilo plan:

Odgovorna osoba:  
**Martina Brala**  
(ime, prezime i potpis)

Odgovorni voditelj:

**Martina Brala, dipl.ing.arh., ovlaštena arhitektica**

Stručni tim u izradi plana:

- |   |   |
|---|---|
| 1. <b>Martina Brala, dipl.ing.arh.</b>  | 4. <b>Zvonimir Štorić, mag.ing.aedif.</b> |
| 2. <b>Damir Mandra, dipl.ing.građ.</b>  | 5. <b>Jurica Jurjević, dipl.ing.el.</b>   |
| 3. <b>Marina Mandra, mag.ing.aedif.</b> | 6. _____                                  |

Pečat predstavničkog tijela:

Predsjednik predstavničkog tijela:


**Zvonimir Vrančić, dr.med.**  
(ime, prezime i potpis)

Istovjetnost ovog prostornog plana s izvornikom ovjerava:

Pečat nadležnog tijela:

(ime, prezime i potpis)

MJ. 1:500

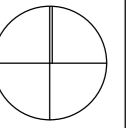




# GRAD ZADAR

## URBANISTIČKI PLAN UREĐENJA GROBLJA KOŽINO

### 4.1. Načini i uvjeti granje



#### KAZALO:

	GRANICA OBUHVATA		GRANICA PROŠIRENJA GROBLJA
	POSTOJEĆE GROBLJE		ZELENE POVRŠINE
	GLAVNE GROBNE STAZE		GROBNICE
	STAZE GROBNIH REDOVA		KLUPA ZA SJEDENJE
	POVRŠINE INFRASTRUKTURNIH SUSTAVA		KANTA ZA SMEĆE
	ISPRAČAJNI DIO		KONTENJER ZA SMEĆE
	ZAŠTITNE ZELENE POVRŠINE		IZLJEVNO MJESTO (ČESMA)
			PRIBLIŽNA POZICIJA CENTRALNOG KRIŽA

#### ZADARSKA ŽUPANIJA GRAD ZADAR

Naziv prostornog plana:  
**URBANISTIČKI PLAN UREĐENJA GROBLJA KOŽINO**

Naziv kartografskog prikaza:  
**Načini i uvjeti gradnje**

Broj kartografskog prikaza: **4.1.** Mjerilo kartografskog prikaza: **1:500**

Odluka o izradi: "Glasnik Grada Zadra" br. 8/18" Odluka predstavničkog tijela o donošenju plana:

"Glasnik Grada Zadra" br. 2/20

Objava javne rasprave (datum objave): Javni uvid od: 24.09.2019.

Zadarski list (16.09.2019) do: 24.10.2019.

Pečat tijela odgovornog za provođenje javne rasprave: Odgovorna osoba za provođenje javne rasprave:

**Matko Segarić, dipl.ing.građ.**  
(ime, prezime i potpis)

Suglasnost na plan prema članku 108. Zakona o prostornom uređenju ("Narodne novine" br. 153/13, 65/17, 114/18, 39/19, 98/19)  
broj suglasnosti i klasa: URBROJ:531-06-1-1-19-2, KLASA:350-02/19-13/113, datum: 19. prosinca 2019.

Pravna osoba / tijelo koje je izradilo plan:



Pečat pravne osobe / tijela koje je izradio plan:

Odgovorna osoba:  
**Martina Brala**  
(ime, prezime i potpis)

Odgovorni voditelj:

**Martina Brala, dipl.ing.arh., ovlaštena arhitektica**

Stručni tim u izradi plana:

- |   |   |
|---|---|
| 1. <b>Martina Brala, dipl.ing.arh.</b>  | 4. <b>Zvonimir Štorić, mag.ing.aedif.</b> |
| 2. <b>Damir Mandra, dipl.ing.građ.</b>  | 5. <b>Jurica Jurjević, dipl.ing.el.</b>   |
| 3. <b>Marina Mandra, mag.ing.aedif.</b> | 6. _____                                  |

Pečat predstavničkog tijela:

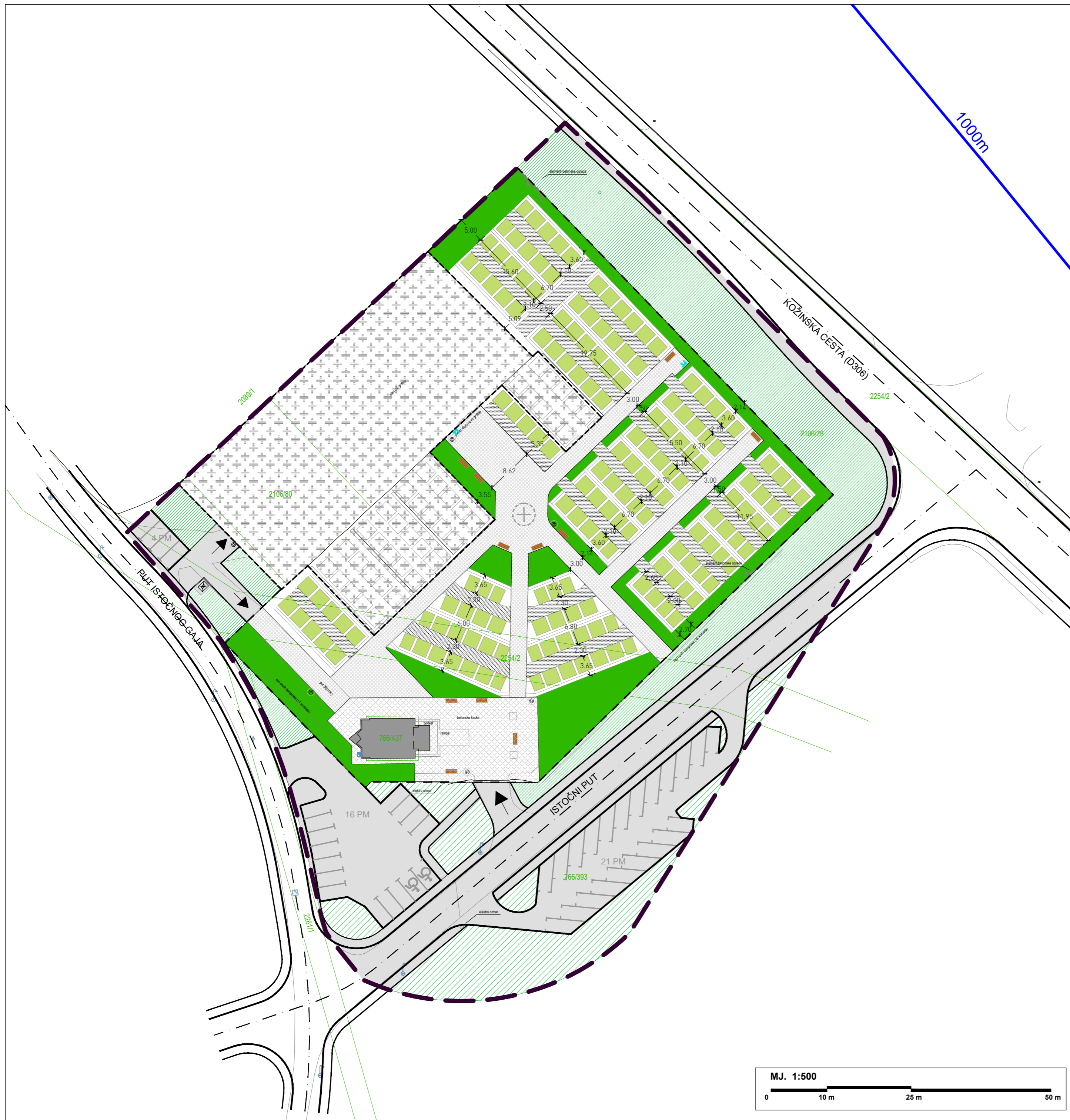
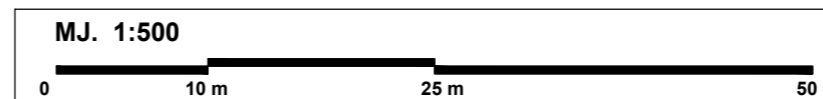
Predsjednik predstavničkog tijela:

**Zvonimir Vrančić, dr.med.**  
(ime, prezime i potpis)

Istovjetnost ovog prostornog plana s izvornikom ovjerava:

Pečat nadležnog tijela:

(ime, prezime i potpis)





# GRAD ZADAR

## URBANISTIČKI PLAN UREĐENJA GROBLJA KOŽINO

### 4.2. Grobna mjesta

ZADARSKA ŽUPANIJA  
GRAD ZADAR

Naziv prostornog plana:  
URBANISTIČKI PLAN UREĐENJA GROBLJA KOŽINO

Naziv kartografskog prikaza:  
Grobna mjesta

Broj kartografskog prikaza: **4.2.** Mjerilo kartografskog prikaza: **1:50**

Odluka o izradi: Odluka predstavničkog tijela o donošenju plana:

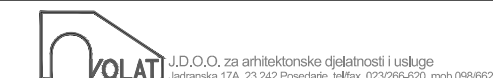
"Glasnik Grada Zadra" br. 8/18" "Glasnik Grada Zadra" br. 2/20

Objava javne rasprave (datum objave):  
Zadarski list (16.09.2019) Javni uvid od: 24.09.2019.  
do: 24.10.2019.

Pečat tijela odgovornog za provođenje javne rasprave: Odgovorna osoba za provođenje javne rasprave:  
**Matko Segarić, dipl.ing.građ.**  
(ime, prezime i potpis)

Suglasnost na plan prema članku 108. Zakona o prostornom uređenju ("Narodne novine" br. 153/13, 65/17, 114/18, 39/19, 98/19)  
broj suglasnosti i klasa: URBROJ:531-06-1-1-19-2, KLASA:350-02/19-13/113, datum: 19. prosinca 2019.

Pravna osoba / tijelo koje je izradilo plan:



Pečat pravne osobe / tijela koje je izradilo plan:

Odgovorna osoba:

**Martina Brala**  
(ime, prezime i potpis)

Odgovorni voditelj:

**Martina Brala, dipl.ing.arh., ovlaštena arhitektica**

Stručni tim u izradi plana:

- |   |   |
|---|---|
| 1. <b>Martina Brala, dipl.ing.arh.</b>  | 4. <b>Zvonimir Štorić, mag.ing.aedif.</b> |
| 2. <b>Damir Mandra, dipl.ing.građ.</b>  | 5. <b>Jurica Jurjević, dipl.ing.el.</b>   |
| 3. <b>Marina Mandra, mag.ing.aedif.</b> | 6. _____                                  |

Pečat predstavničkog tijela:

Predsjednik predstavničkog tijela:

**Zvonimir Vrančić, dr.med.**  
(ime, prezime i potpis)

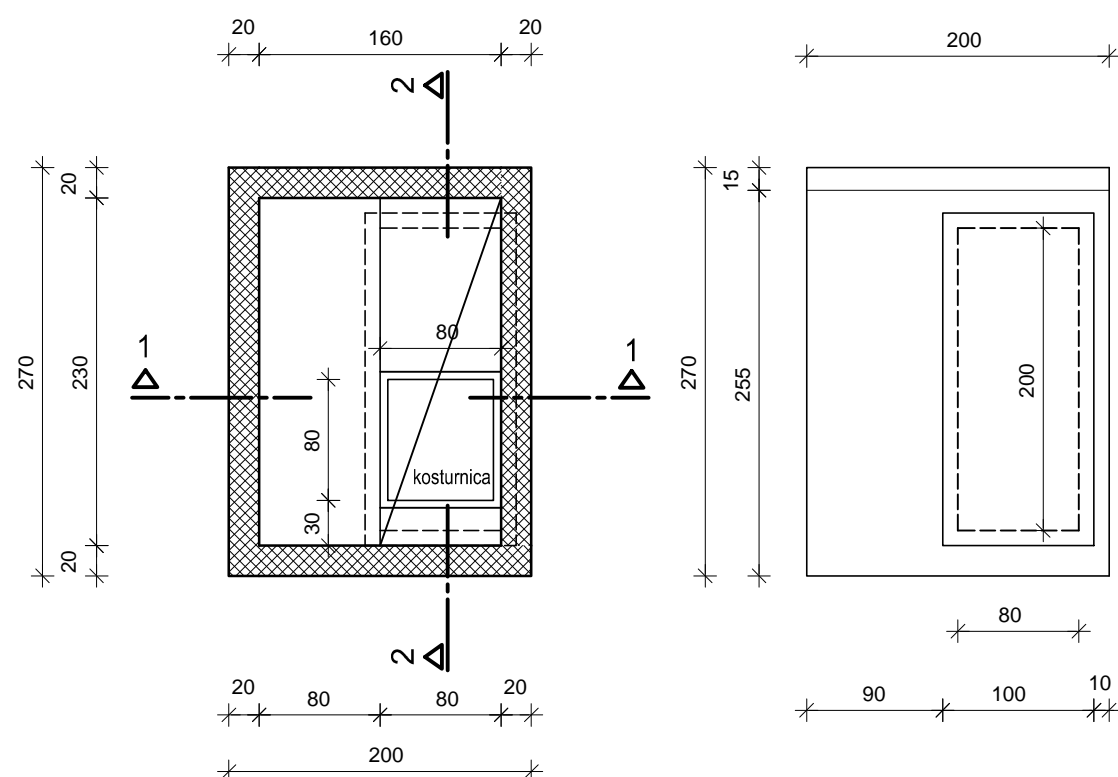
Istovjetnost ovog prostornog plana s izvornikom ovjerava:

Pečat nadležnog tijela:

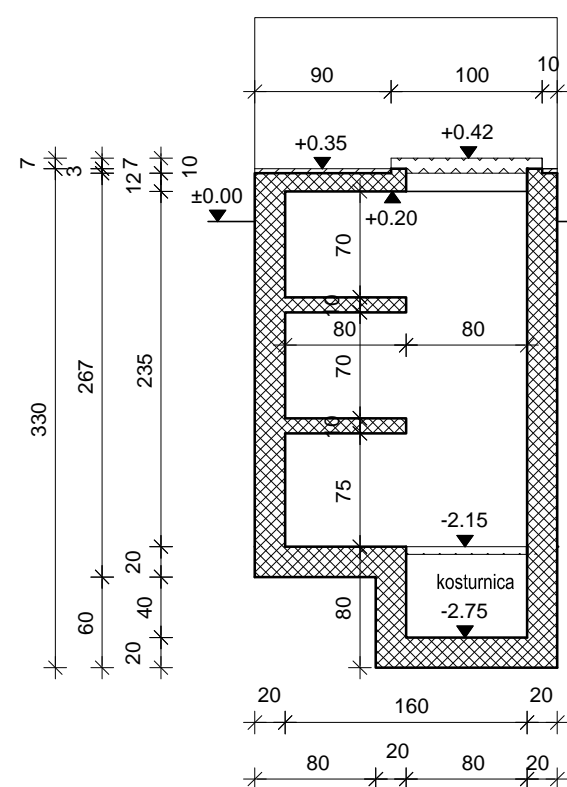
(ime, prezime i potpis)

### GROBNICA - 3 UKOPNA MJESTA

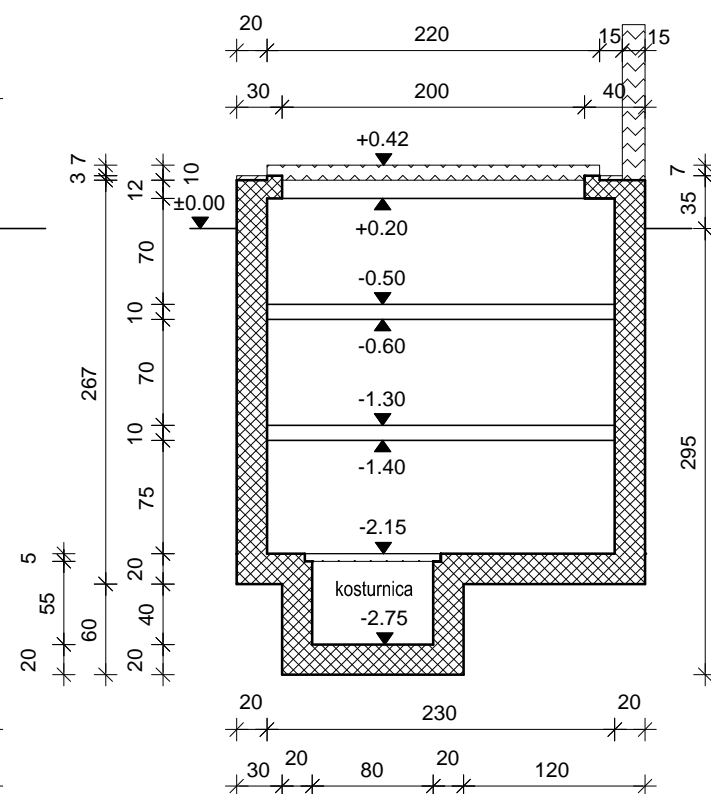
TLOCRT M1:50



PRESJEK 1-1

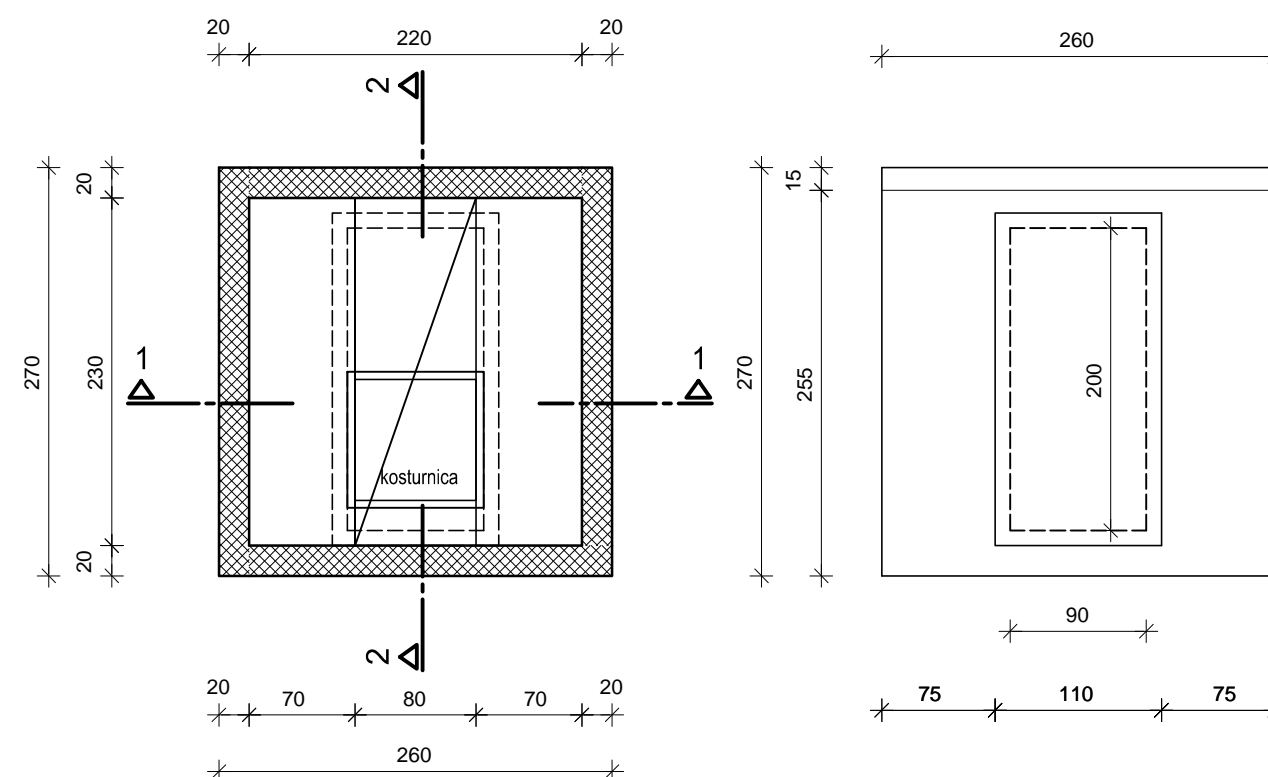


PRESJEK 2-2

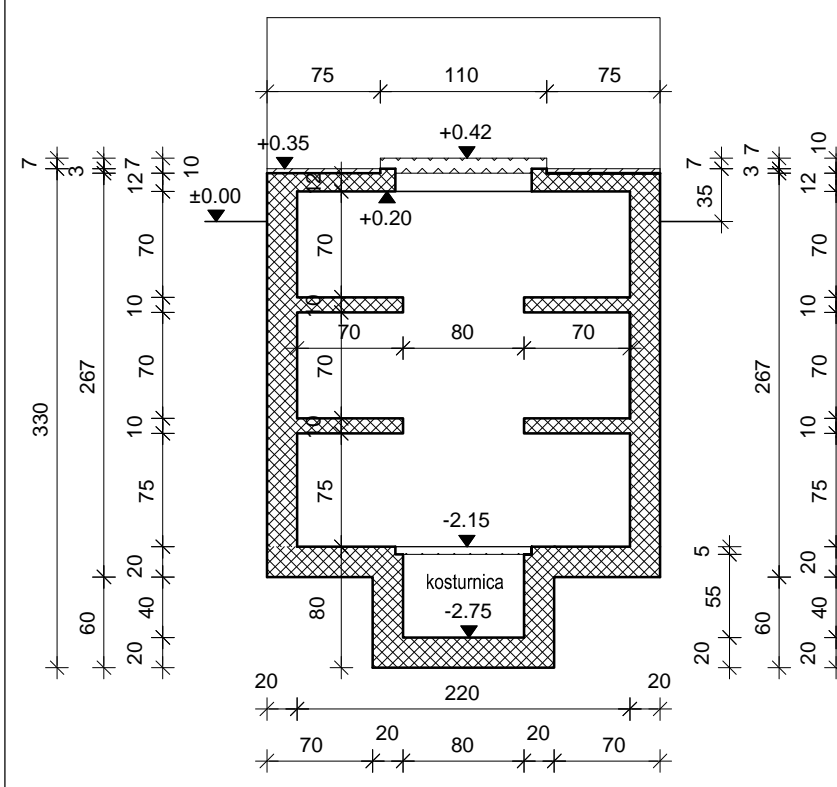


### GROBNICA - 6 UKOPNIH MJESTA

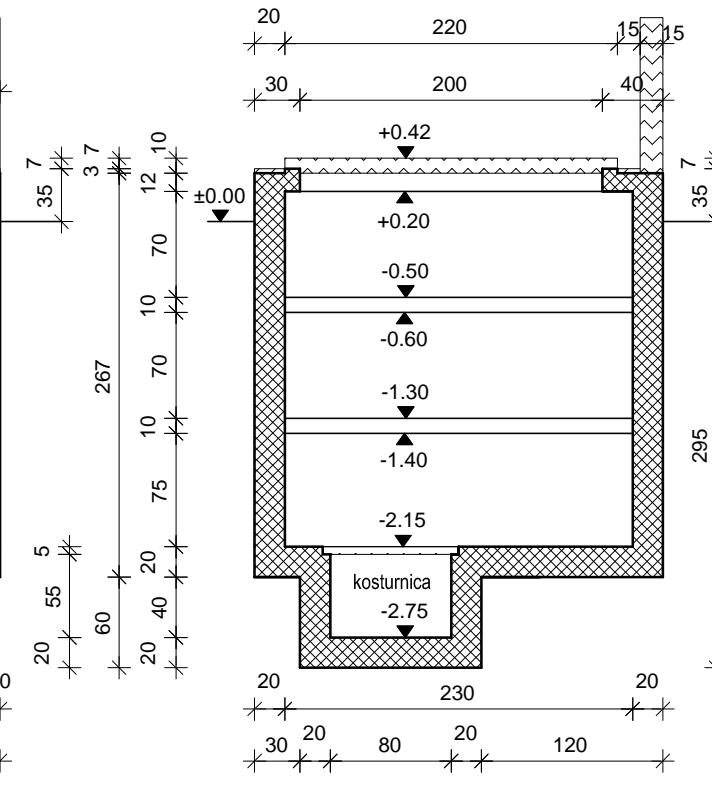
TLOCRT M1:50



PRESJEK 1-1



PRESJEK 2-2



**D. OBAVEZNI PRILOZI****OBRAZLOŽENJE****SADRŽAJ****UVOD****1. POLAZIŠTA****1.1. POLOŽAJ, ZNAČAJ I POSEBNOSTI PODRUČJA OBUHVATA PLANA**

- 1.1.1. *Osnovni podaci o stanju u prostoru*
- 1.1.2. *Prostorno razvojne značajke*
- 1.1.3. *Infrastrukturna opremljenost*
- 1.1.4. *Zaštićene prirodne, kulturno-povijesne cjeline i ambijentalne vrijednosti i posebnosti*
- 1.1.5. *Obveze iz PPU Grada Zadra*
- 1.1.6. *Ocjena mogućnosti i ograničenja razvoja u odnosu na demografske i gospodarske podatke te prostorne pokazatelje*

**2. CILJEVI PROSTORNOG UREĐENJA****2. 1. CILJEVI PROSTORNOG UREĐENJA OPĆINSKOG ZNAČAJA**

- 2.1.1. *Demografski razvoj*
- 2.1.2. *Odabir prostorne i gospodarske strukture*
- 2.1.3. *Prometna i komunalna Infrastruktura*
- 2.1.4. *Očuvanje prostornih posebnosti naselja odnosno dijela naselja*

**2. 2. CILJEVI PROSTORNOG UREĐENJA NASELJA ODNOSNO DIJELA NASELJA**

- 2.2.1. *Racionalno korištenje i zaštita prostora u odnosu na postojeći i planirani broj stanovnika, gustoću stanovanja, obilježja izgrađene strukture, vrijednost i posebnosti krajobraza, prirodnih i kulturno-povijesnih i ambijentalnih cjelina*
- 2.2.2. *Unapređenje uređenja naselja i komunalne infrastrukture*

**3. PLAN PROSTORNOG UREĐENJA****3. 1. PROGRAM GRADNJE I UREĐENJA PROSTORA****3.2. OSNOVNA NAMJENA PROSTORA****3.3. ISKAZ PROSTORNIH POKAZATELJA ZA NAMJENU, NAČIN KORIŠTENJA I UREĐENJA POVRŠINA****3.4. PROMETNA I ULIČNA MREŽA**

- 3.4.1. *Ulična mreža*
- 3.4.2. *Elektronička komunikacijska infrastruktura*

**3.5. KOMUNALNA INFRASTRUKTURNA MREŽA**

- 3.5.1. *Vodoopskrba*
- 3.5.2. *Odvodnja*
- 3.5.3. *Elektroenergetska mreža*
- 3.5.4. *Plinoopskrba*

**3.6. UVJETI KORIŠTENJA, UREĐENJA I ZAŠTITE POVRŠINA**

- 3.6.1. *Uvjeti i način gradnje*
- 3.6.2. *Mjere zaštite prirodnih vrijednosti i posebnosti i kulturno-povijesnih i ambijentalnih cjelina*

**3.7. SPRJEČAVANJE NEPOVOLJNA UTJECAJA NA OKOLIŠ**



---

**OBRAZLOŽENJE**

---

**UVOD**

Temeljem *Zakona o prostornom uređenju* (NN 153/13, 65/17, 114/18, 39/19), *Prostornog plana uređenja Grada Zadra* (Glasnik Grada Zadra 04/04, 03/08, 04/08, 10/08, 16/11, 02/16, 13/16) te Odluke o izradi (Glasnik Grada Zadra 08/18) izrađen je Urbanistički plan uređenja groblja Kožino.

Obveza izrade ovog Plana propisana je *Prostornim planom uređenja Grada Zadra*, čl. 195., a obuhvat UPU-a određen je prema grafičkom dijelu Prostornog plana uređenja Grada Zadra, karti 4.2. *Građevinsko područje naselja Kožino* u kojoj je definirana zona obuhvata namjene groblja u Kožinu.

**Razlozi za izradu i donošenje Plana su:**

- proširenje postojećeg groblja Kožino prema potrebama stanovništva Kožina
- precizno definiranje granica groblja s obodnim prometnicama i parkiralištima
- detaljno definiranje namjena površina unutar granica obuhvata Plana
- definiranje detaljnih uvjeta uređenja staza, ispraćajnog platoa, te gradnje novih grobnica
- planiranje uređenja parkirališta
- prikupljanje i usvajanje prijedloga i zahtjeva (podataka i planskih smjernica) javnopravnih tijela određenih posebnim propisima.

Svrha i opći ciljevi te programska polazišta ovog UPU-a su omogućavanje planske izgradnje novih grobnica paralelno s prometnim (infrastrukturnim) površinama koje je nužno formirati za normalno funkcioniranje groblja.

**Površina obuhvata** Plana je 1,23 ha, a nalazi se izvan građevinskog područja naselja Kožino unutar zone namjene "groblje". Prema članku 2. Pravilnika o grobljima ovo groblje spada u mala groblja.

Plan se izrađuje u mjerilu 1:500 na digitalnoj geodetskoj podlozi.

Izrada UPU-a odvija se u slijedećim fazama:

1. Prethodni radovi
2. Programsko-analički dio
3. Prijedlog Plana za javnu raspravu
4. Nacrt Konačnog prijedloga Plana
5. Završna obrada Plana.

Ovaj Plan je izrađen u skladu sa sljedećim zakonima, propisima i planovima višeg reda:

- Zakon o prostornom uređenju (NN 153/13, 65/17, 114/18, 39/19)
- ostali zakoni koji svojim odredbama utječu na prostorna i druga rješenja ili se odnose na namjenu, odnosno funkciju prostora, te njihove eventualne novele,
- Pravilniku o sadržaju, mjerilima kartografskih prikaza, obveznim prostornim pokazateljima i standardu elaborata prostornih planova (NN 106/98, 39/04, 45/04-ispravak, 163/04 i 9/11)
- Prostorni plan Zadarske županije (Sl. glasnik Zadarske županije br. 02/01, 06/04, 02/05, 17/06, 25/09, 03/10, 15/14)
- Prostorni plan uređenja Grada Zadra (Glasnik Grada Zadra 04/04, 03/08, 04/08, 10/08, 16/11, 02/16, 13/16).

Postupak provedbe javne rasprave te usvajanja Plana propisan je odredbama Zakona o prostornom uređenju (NN 153/13, 65/17, 114/18, 39/19).

## 1. POLAZIŠTA

### 1.1. Položaj, značaj i posebnosti područja

#### 1.1.1. Osnovni podaci o stanju u prostoru

Područje obuhvata Plana smješteno je u Kožinu, neposredno uz državnu cestu Zadar-Nin (D306), jugozapadno od nje. Ona predstavlja sjeveroistočnu granicu obuhvata Plana. Jugoistočna granica obuhvata je definirana Prostornim planom uređenja Grada Zadra prema ranije planiranoj trasi prometnice kojom se s državne ceste ulazi u taj dio naselja Kožino. S jugozapadne strane granicu obuhvata čini postojeća prometnica, Put istočnog gaja, a sjeverozapadna granica je granica s kat.čest. 2089/1 k.o Diklo.

Područje obuhvata Plana nalazi se izvan granica građevinskog područja naselja koje je Prostornim planom Grada Zadra rezervirano za namjenu groblja.

Površina obuhvata Plana iznosi 1,23 ha.

Teren unutar prostora obuhvata Plana je u blagom padu prema jugu te je po dijagonali od krajnje sjeverne do krajnje južne točke prostora obuhvata visinska razlika od 5,4 m, što na dužini od 155 m daje maksimalni nagib terena od 3,5% tj. 2°, što je pogodno za organizaciju grobnih polja i staza.

Postojeći najstariji dio groblja nalazi se u sjeverozapadnom dijelu zone obuhvata. Ima ulaz s Puta istočnog gaja. Ograđen je zidovima koji su u južnom dijelu stari kameni, a u sjevernom dijelu su zidani betonskim blokovima s cementnim špricom. U najstarijem dijelu groblja ograđenog kamenim zidovima nalaze se 62 grobna mjesta od kojih je većina grobnica sa 6 ukopnih mjesta, manji dio su one s 3 ukopna mjesta, a ima i 20-ak grobova. U dijelu starog groblja koje je ograđeno zidovima od betonskih blokova nalazi se 59 grobnica, većinom sa po 6 ukopnih mjesta.

Uz jugoistočni ogradni zid starog groblja, s vanjske strane zida, izgrađeno je 40 novih grobnica koje su grupirane u ograde od po 10 grobnica. Ograde su izgrađene kao pravokutna polja sa središnjim prolazom koji ima po jedan red od po 5 grobnica sa svake strane. Zidovi ograde su kameni, širine 50 cm, visine 60-90 cm.

Ukupan broj postojećih grobnih mjesta u groblju Kožino trenutno iznosi 161.

Prostor predviđen za proširenje groblja ograđen je novim ogradnim zidovima od tipiziranih samostojećih armirano-betonskih elemenata dužine 3,8 m sa zaobljenjem i visine 2,2 m. Prostor novog ograđenog dijela groblja ima već formirana 2 ulaza: jedan s juga izravno na ispraćajni dio, a jedan iz pravca ulaza u staro groblje koji je formiran kao stražnji, servisni ulaz, sa zapada.

Prostor koji je ostao izvan samog groblja, ali je unutar granica obuhvata plana, sadrži trenutno prometnice i neuređene zelene površine koje će se ovim Planom do kraja definirati, prometnice urediti u punom planiranom profilu s nogostupima, a sve skupa upotpuniti parkiralištima.

#### Seizmotektonika

Zona obuhvata se nalazi u području najjačeg intenziteta očekivanih potresa 7°MCS ljestvice, s vjerojatnošću pojave 63% za povratni period od 100 godina. Intenzitet očitani s karte znači maksimalno zapažen stupanj na srednjim uvjetima tla u vremenu nastajanja potresa. To znači da zapaženi potres u relativno kratkom vremenu ne mora biti i najjači koji se u zadanom području može dogoditi.

#### Demografski podaci

Kretanje broja stanovnika u Kožinu je kroz duži period bio u ravnomjernom blagom porastu, ali se od popisa stanovništva 2001.g. do 2011.g. uočava značajniji skok s 583 stanovnika na 815 stanovnika što ukazuje na sve veću pripadnost Kožina samom Gradu Zadru, a samim time i značajniju potrebu proširenja groblja.

### 1.1.2. Prostorno razvojne značajke

Prostor najstarijeg dijela groblja nekada je bilo van naselja, a danas je ono ipak okruženo građevinskim područjem naselja u relativnoj blizini. Od dijela naselja na sjeveroistočnoj strani ga dijeli državna prometnica, od dijela naselja na jugozapadnoj strani ga dijeli Put istočnog gaja. Jugoistočno od groblja nije građevinsko područje naselja, a sjeverozapadno od groblja građevinsko područje naselja počinje na udaljenosti od oko 95 m.

Najstariji dio groblja je ograđen starim zidovima i ima ulaz s jugozapada. Izvan tih zidova, s jugoistočne strane započelo je proširivanje groblja na način da su uz taj zid izgrađene nove grobnice koje su grupirane u ograde koje se formiraju kao pravokutna polja ograđena kamenim zidovima. U svakom polju je središnji prolaz i po 5 grobnica sa svake strane. Ovako je izgrađeno 4 ograde po 10 grobnica.

Cjelokupni prostor planiran za proširenje groblja već je ograđen armirano-betonskim ogradnim zidovima. Glavni ulaz je formiran s južne strane, a sporedni sa zapadne iz pravca ulaza na staro groblje. Južnim ulazom se pristupa izravno na ispraćajni plato uz koji je izgrađena ispraćajna zgrada.

Zona obuhvata Plana obuhvaća i prostor izvan izgrađenih ogradnih zidova u kojem se nalaze postojeće prometnice i slobodne zelene površine koje daju mogućnost proširenja prometnica na pune profile te izgradnju parkirališta, a primarno i uređenje zaštitnih zelenih površina.

### 1.1.3. Infrastrukturna opremljenost

#### Cestovni promet

Područje obuhvata je s tri strane omeđeno prometnicama. Sa sjeveroistoka državnom cestom DC306 Zadar-Nin, s jugoistoka prometnicom kojom se s državne ceste ulazi u taj dio naselja, a s jugozapada mjesnom ulicom Put istočnog gaja.

Državnoj cesti je uz groblje potrebno dodati nogostup dok je druge dvije prometnice potrebno proširiti na puni profil s obostranim nogostupima. Prilikom uređenja ovih prometnica od presudne je važnosti za funkcioniranje groblja izgraditi parkirališta.

#### Elektronička komunikacijska infrastruktura

Unutar zone obuhvata Plana ne postoji razvedena elektronička komunikacijska infrastruktura (EKI) i povezana oprema.

#### Vodopskrba

Unutar zone obuhvata Plana postoje vodovodne instalacije jer su u groblju dvije postojeće česme: jedna na JI strani starog ogradnog zida najstarijeg dijela groblja, a jedna sa stražnje (zapadne) strane ispraćajne zgrade.

Groblje ima dva priključka na javnu vodovodnu mrežu vodoopskrbnog cjevovoda naselja Kožino koji se nalazi u koridoru nerazvrstane prometnice s jugozapadne strane groblja

#### Odvodnja otpadnih voda

U sklopu ispraćajne zgrade postoji sanitarni čvor za posjetitelje groblja, a odvodnja otpadnih voda iz nje je riješena sabirnom jamom koja se nalazi ispod ispraćajne zgrade.

#### Elektroenergetska mreža

Unutar zone obuhvata Plana se nalaze dva ormarića struje u kojima je smješten priključak za potrebe ispraćajne zgrade koja ima izrađene elektroinstalacije.

#### Plinoopskrba

Na području Kožina nema izgrađenih plinovodnih sustava.

#### **1.1.4. Zaštićene prirodne, kulturno-povijesne cjeline i ambijentalne vrijednosti i posebnosti**

Područje obuhvata plana nalazi se unutar zaštićenog obalnog područja mora (pojasa kopna unutar 1000 m od obalne crte) koje je definirano *Zakonom o prostornom uređenju* te su njime definirani uvjeti i ograničenja izgradnje tj. planiranja uređenja u tom području.

Predmetno područje se također nalazi unutar IV. zone sanitarne zaštite (zone ograničenja) radi blizine vodocrpilišta zadarskog vodovoda. Ove zone zaštite i ograničenja su definirane Pravilnikom o uvjetima za utvrđivanje zona sanitarne zaštite.

Iz navedenog se može zaključiti da je planiranje proširenja groblja Kožino potrebno uskladiti s načelima zaštite prostora iz gore navedenih dokumenata.

Na području obuhvata Plana nema saznanja o postojanju kulturno-povijesnih cjelina ili pojedinačnih spomenika kulture.

#### **1.1.5. Obveze iz planova šireg područja**

Prostornim planom uređenja Grada Zadra definirana je zona obuhvata ovog Plana koji obuhvaća postojeće staro groblje i dio prostora za proširenje. Pri tome je JI granica obuhvata Plana bila definirana prethodno planiranom trasom prometnice za silazak s državne ceste. Kako je ona u međuvremenu izgrađena na nešto zapadnijoj trasi, to je nastao prostor između te prometnice i granice obuhvata Plana koji će se iskoristiti za izgradnju parkirališta. Sve odredbe ovog Plana kojima se definiraju uvjeti gradnje utemeljeni su na odredbama plana višeg reda, Zakona o prostornom uređenju, kao i Pravilnika o grobljima (NN 99/02) kojim su propisani način i uvjeti izgradnje groblja. Također su primjenjeni svi kriteriji zaštite okoliša, prirode i kulturno-povijesnih vrijednosti koji su definirani gore navedenim dokumentima.

#### **1.1.6. Ocjena stanja, mogućnosti i ograničenja razvoja u odnosu na demografske i gospodarske podatke te prostorne pokazatelje**

Groblje Kožino je od svog najstarijeg dijela, koje je ograđeno starim ogradnim zidovima, već formiralo novim ogradnim zidovima prostor na koji će se proširiti. Unutar toga je već izgrađena ispraćajna zgrada s platoom, te će se ovim Planom samo popratiti već započeti razvoj te precizno artikulirati ograđeni prostor s detaljnim rasporedom novih grobnih polja i staza, kao i zelenih površina. Osobitu važnost ovaj Plan ima za izgradnju u punom profilu postojećih prometnica kojima se pristupa groblju i iz mjesta i s državne ceste, kao i za izgradnju parkirališta koja su nužna za normalno funkcioniranje groblja i organizaciju ispraćaja pokojnika.

Stoga ovaj Plan samo prati prirodan razvoj groblja koji se već dijelom i odvija na prostoru koji je u svakom pogledu prikladan za ovu namjenu i prirodan u razvoju mjesta i njegovih funkcija. Ovim proširenjem će se ostvariti potreban kapacitet groblja obzirom na demografski i gospodarski razvoj naselja Kožino jer će se broj grobnih mjesta sa 161 povećati na 332.

## 2. CILJEVI PROSTORNOG UREĐENJA

Ciljevi prostornog uređenja zone obuhvata Plana su kompletiranje komunalne opremljenosti groblja Kožino te precizno definiranje uvjeta njegova proširenja i gradnje novih grobnica za potrebe stanovništva.

### 2.1. Ciljevi prostornog uređenja općinskog značaja

Temeljni ciljevi prostornog razvoja općinskog značaja su:

- ostvarivanje potreba stanovništva Kožina zbog potpunosti postojećeg groblja
- određivanje detaljnih uvjeta gradnje i uređenja prostora
- omogućavanje jednolikog razvoja svih djelova Grada Zadra
- poboljšavanje komunikacije i komunalne opremljenosti područja
- zaštita krajobraznih vrijednosti
- zaštita prirodnih i kulturnih vrijednosti.

#### 2.1.1. Demografski razvoj

Naselje Kožino je možda nekad funkcioniralo kao samostalno naselje, ali danas ono sve više postaje dio Grada Zadra u smislu rada i boravka stanovništva, što je vidljivo upravo po naglom porastu broja stalnih stanovnika. Stoga je logičan slijed razvoja i podizanje kvalitete i standarda života na svim razinama. Sustavno podizanje nivoa komunalne opremljenosti naselja primarni je cilj prostornog planiranja koji je osobito važan u naseljima s konstantnim prirastom stanovništva.

#### 2.1.2. Odabir prostorne i gospodarske strukture

Na formiranje prostorne strukture predmetnog područja uvelike je utjecao dosadašnji razvoj kojim su se već formirale osnovne datosti u prostoru nastale iz nekih prijašnjih analiza i idejnih rješenja. Stoga je ovaj Plan u najvećoj mjeri prihvatio ove začetke razvoja novog dijela groblja s već postavljenim novim ulazima, ogradom i ispraćajnim prostorom sa zgradom za ispraćaj. Iz ovih već postavljenih elemenata izašao je raspored novih grobnih polja i staza kojim se nastojalo usvojiti i običaj grupiranja grobnica u ograde od po 10 grobnica te se takav raspored nastavio ponavljati. Međusobni odnos granice obuhvata i postavljenih ogradnih zidova su odredili i rješenja pristupa s parkiralištima.

#### 2.1.3. Prometna i komunalna infrastruktura

##### 2.1.3.1. Prometni sustav

Osnovna prometna mreža kojom se pristupa groblju je postojeća. Ovim Planom ju je predviđeno rekonstruirati do punog profila prometnica s nogostupima, a uz pristupne površine izgraditi i parkirališta.

##### 2.1.3.2. Elektronička komunikacijska infrastruktura

Za potrebe osnovne namjene – groblja, elektroničke komunikacijske instalacije nisu potrebne, ali će se one provesti prometnim koridorom s JI strane groblja koji je cijelom širinom unutar zone obuhvata.

##### 2.1.3.3. Energetika

###### Elektroenergetska mreža

Postojeće groblje je priključeno na javnu elektroenergetsku mrežu.

**Plinoopskrba**

U naselju Kožino ne postoji plinoopskrba, a u prostoru obuhvata Plana nema potrebe za plinoopskrbom. Unutar infrastrukturnih koridora može se graditi plinoopskrbna mreža, položaj plinovoda nije predmet ovog plana.

**2.1.3.4. Vodnogospodarski sustav****Vodoopskrba**

Na području groblja Kožino postoji vodovodna instalacija s dvije postojeće česme. Postojeći priključci zadovoljavaju potrebe groblja, a unutar groblja će se proširiti postojeća interna vodovodna instalacija radi izvedbe dodatnih česmi.

**Sustav odvodnje otpadnih i oborinskih voda**

Odvodnja otpadnih voda iz sanitarija zgrade za isprućaj riješena je postojećom sabirnom jamom. Nakon izgradnje javne kanalizacije ovaj odvod će se obavezno spojiti na javnu kanalizacijsku mrežu.

Oborinsku odvodnju s otvorenih površina ovim Planom će se riješiti prikladnim sustavom koji uključuje prirodno upijanje oborinske vode po šljunčanim stazama i zelenim površinama unutar zone obuhvata, a odvodnja s kolnih i parkirališnih površina će se riješiti prethodnim tretiranjem u separatorima masti i ulja nakon čega se odvede u upojne bunare što je sve u skladu s načelima zaštite definiranim za područje zaštićenog obalnog pojasa i IV. zone sanitarne zaštite.

**2.1.4. Očuvanje prostornih posebnosti naselja odnosno dijela naselja**

Groblje Kožino je bilo gotovo potpuno izvan samog naselja, ali su se građevinska područja s vremenom približila. Širenje groblja se odvija prirodnim slijedom na ujednačenom terenu s prihvaćanjem naslijeđenje strukture tj. slijedeći uobičajeno grupiranje grobnica. Kako na prostoru nema izgrađenih građevina, osim isprućajne zgrade, prostorom dominiraju veliki stari borovi, osobito u zelenoj zoni između groblja i državne ceste. Izgradnjom novih grobnih polja dio tih borova će se morati ukloniti, ali bi bilo poželjno da se na predviđenim zelenim površinama u području obuhvata Plana zasade novi iste vrste kako bi se zadržao taj osjećaj prostora borove šume poznat za Kožino.

**2.2. Ciljevi prostornog uređenja naselja odnosno dijela naselja****2.2.1. Racionalno korištenje i zaštita prostora u odnosu na postojeći i planirani broj stanovnika, gustoću stanovanja, obilježja izgrađene strukture, vrijednost i posebnosti krajobraza, prirodnih i kulturno-povijesnih i ambijentalnih cjelina**

Prostorni plan uređenja Grada Zadra je odredio površinu za proširenje groblja Kožino te se ovim Planom definira način korištenja namjenjenog područja. Obzirom na nagli porast broja stanovnika Kožina neupitna je potreba za proširenjem groblja. Ovim proširenjem predviđeno je 876 novih ukopnih mjesta što će osigurati potrebe stanovništva za duži period.

**2.2.2. Unapređenje uređenja naselja i komunalne infrastrukture**

Uređenjem prometnica kojima se pristupa groblju, a osobito izgradnjom parkirališta riješit će se važan dio komunalne infrastrukture u službi samog groblja, ali i povezivanje dijelova naselja obostranim nogostupima na sve tri prometnice.

Ne manje važan segment čini plan uređenja zelenih površina, kako onih s vanjske strane ogradnih zidova groblja, tako i onih unutar samog groblja.

### 3. PLAN PROSTORNOG UREĐENJA

#### 3.1. Program gradnje i uređenja prostora

U programu gradnje proširenja groblja primarnu će ulogu imati uređenje obodnih prometnica u punom profilu s nogostupima te izgradnja parkirališta nužnih za uredno obavljanje ispraćajnog obreda.

Gradnja novih grobnica unutar groblja će se odvijati postepeno, po pojedinim grobnim poljima, ali je važno da se prateće grobne staze i zelene površine uređuju paralelno uz pripadajuća grobna polja.

#### 3.2. Osnovna namjena prostora

Razgraničenje namjena površina prikazano je u grafičkom prilogu br. 1. *Korištenje i namjena površina* u mjerilu 1:500.

Područje obuhvata Plana prema načinu gradnje razlikuje tri osnovne namjene:

- postojeće groblje
- nova grobna polja i redovi
- grobne staze
- ispraćajni dio
- zelene površine unutar groblja
- zaštitne zelene površine
- površine infrastrukturnih sustava (prometnice).

##### Postojeće groblje

Postojeće groblje se ovim Planom zadržava u postojećem obliku i ono će zajedno s proširenjem činiti skladnu cjelinu obzirom na veze koje već funkcioniraju na zapadnim ulazima u staro i novo groblje te vezom na JI ogradnom zidu starog groblja.

##### Nova grobna polja i redovi

Nove grobnice organizirane su u nova grobna polja i redove. Unutar grobnih polja grobnice se grupiraju u ograde kao što je to do sada bio običaj. Svaka ograda je omeđena kamenim zidovima visine 60-90 cm, ima po sredini stazu i po 4, 5 ili 6 grobnica sa svake strane.

Grobnice se izvode od vodonepropusnog armiranog betona. Bruto tlocrtne dimenzije grobnice sa 6 ukopnih mjesta iznose 260 x 270 cm, visine 267 cm, tj. 330 cm zajedno s kosturnicom na dnu, a sa 3 ukopna mjesta 200 x 270 cm, visine 267 cm, tj. 330 cm zajedno s kosturnicom na dnu.

Grobna polja su međusobno povezana glavnim grobnim stazama širine 3 m. Na sjecištu grobnih staza u središtu groblja formira se proširenje na kojem je omogućeno postavljanje centralnog križa.

##### Ispraćajni dio

Odmah uz južni ulaz na groblje smješten je ispraćajni dio s ispraćajnom zgradom i platoom koji su već uređeni, a dopunit će se uređenjem zelenih površina kojima je okružen te povezivanjem s grobnim stazama, opremanjem klupama i kantama za otpad. Novi zapadni ulaz u novi dio groblja već je povezan stazom s ispraćajnim dijelom.

##### Zelene površine unutar groblja

Zelene površine unutar groblja formiraju se po obodu, uz ogradne zidove, između ispraćajnog dijela i grobnih polja, te po rubnim dijelovima pojedinih grobnih polja.

##### Zaštitne zelene površine

Izvan ogradnih zidova groblja, a unutar granica obuhvata Plana formiraju se zaštitne zelene površine na kojima je uz JI ogradni zid već posađen red čempresa. Sa SI strane se nalaze visoki

stari borovi, a s JZ strane će se oko ulaza i parkirališta formirati manje zelene površine koje će se hortikulturno urediti.

### Površine infrastrukturnih sustava

Na površinama infrastrukturnih sustava se mogu graditi komunalne građevine i uređaji, te linijske i površinske građevine za promet u mirovanju (parkirališta).

Unutar granica obuhvata Plana, iako izvan ograde groblja, nalazi se prometnica s JI strane groblja. Ona će se urediti u punom profilu i uz nju će se urediti najveće parkiralište s 21 parkirnim mjestom nasuprot groblju. Neposredno uz glavni južni ulaz između križanja i ograde groblja će se formirati glavno parkiralište sa 16 parkirnih mjesta od kojih su 2 invalidska. Uz zapadni ulaz u groblje će se formirati manje parkiralište s 4 parkirna mjesta.

### 3.3. Iskaz prostornih pokazatelja za namjenu, način korištenja i uređenja površina

Ukupna površina područja obuhvata Plana iznosi 1,23 ha. Površine su prema namjeni podijeljene na sljedeći način:

#### ISKAZ NAMJENA POVRŠINA:

- postojeće groblje	0,23 ha
- nova grobna polja i redovi	0,26 ha
- grobne staze	0,09 ha
- ispraćajni dio	0,05 ha
- zelene površine unutar groblja	0,10 ha
- zaštitne zelene površine	0,24 ha
- površine infrastrukturnih sustava (prometnice)	0,26 ha

**SVEUKUPNA POVRŠINA OBUHVATA PLANA: 1,23 ha**

#### UKUPAN BROJ NOVIH GROBNICA:

- planirane nove grobnice	121 grobnica x 6 ukopnih mjesta
- planirane nove grobnice	50 grobnica x 3 ukopna mjesta
<b>SVEUKUPNO:</b>	<b>171 grobnica</b>

S 40 već izgrađenih novih grobnica sa 6 ukopnih mjesta, u ukupnom prostoru novog dijela groblja smjestit će se 211 grobnica s 966 ukopnih mjesta u većim, te 150 ukopnih mjesta u manjim grobnicama, što je ukupno 1116 ukopnih mjesta u novom dijelu groblja.

### 3.4. Prometna i ulična mreža

#### 3.4.1. Ulična mreža

Površine infrastrukturnih sustava su površine na kojima se nalaze postojeće ceste koje je ovim Planom planirano dopuniti na širine punog planiranog profila ceste s nogostupima i parkiralištima. Na površinama infrastrukturnih sustava namijenjenih prometu mogu se graditi i uređivati građevine, instalacije i uređaji za cestovni promet - ulična mreža. Ovim Planom predviđena je rekonstrukcija postojeće ulične mreže u punom profilu prometnice koja će omogućiti da groblje bude dostupno servisnim i opskrbnim vozilima, te pješacima s javnih prometnih površina.

Rješenje prometa i prilaza dano je u prikazu prometne ulične mreže na grafičkom prikazu br. 2. *Prometna i komunalna infrastrukturna mreža* u mjerilu 1:500.



Unutar granica obuhvata plana obavezno je, na osnovi projektne tehničke dokumentacije, ishoditi potrebne akte za gradnju i vršiti parcelaciju pojedinih etapa predviđenih prometnica te graditi iste radi ostvarivanja prilaza groblju. Istom trasom provode se i sve predviđene instalacije.

Dimenzije profila određene su uz uvažavanje stvarnih potreba i propisa, a u skladu s PPU-om Grada Zadra, te će se opremiti vertikalnom i horizontalnom signalizacijom i drugom urbanom opremom prema potrebi (javna rasvjeta i sl.).

Kolni pristupi građevinama moraju biti izvedeni prema važećem *Pravilniku o uvjetima za vatrogasne pristupe*, te sve prometne površine prema važećem *Pravilniku o osiguranju pristupačnosti građevina, osobama s invaliditetom i smanjene pokretljivosti*.

Na svim uličnim (cestovnim) prometnicama, a posebno u zonama križanja, obavezno osigurati punu preglednost u svim prilazima.

Promet u mirovanju za potrebe groblja riješen je izvan granica groblja uz postojeće prometnice unutar obuhvata Plana. Planirana su parkirališta na na tri pozicije s ukupno 41 parkirnim mjestom.

### **3.4.2. Elektronička komunikacijska infrastruktura**

Groblje se ne priključuje na nepokretnu elektroničku komunikacijsku infrastrukturu. Unutar koridora postojeće prometnice s JI strane groblja se planira koridor za izgradnju podzemne elektroničke komunikacijske infrastrukture. Koridor elektroničke komunikacijske infrastrukture grafički je prikazan u kartografskom prikazu *2. Prometna i komunalna infrastrukturna mreža* u mjerilu 1:500. Pri projektiranju i izvođenju elektroničke komunikacijske infrastrukture obavezno se pridržavati važećih propisa kao i propisa o minimalnim udaljenostima od ostalih infrastrukturnih objekata, te pribaviti suglasnosti ostalih korisnika infrastrukturnih koridora. Elektronička komunikacijska infrastruktura i povezana oprema moraju se planirati u skladu sa važećim Zakonom o elektroničkim komunikacijama (ZEK).

## **3.5. Komunalna infrastrukturna mreža**

### **3.5.1. Vodoopskrba**

Postojeće groblje ima dva priključka na javnu vodovodnu mrežu vodoopskrbnog cjevovoda naselja Kožino koji se nalazi u koridoru nerazvrstane prometnice sa zapadne strane groblja.

Priključci na cjevovod javnog vodovoda koriste se za razvod unutar groblja, te za priključak sanitarnog čvora ispraćajnice.

Na području groblja Kožino postoji vodovodna instalacija s dvije postojeće česme. Postojeći priključci zadovoljavaju potrebe groblja, a unutar groblja će se proširiti postojeća interna vodovodna instalacija radi izvedbe dodatnih česmi. Zbog malih potrošnja utjecaj na javnu vodoopskrbnu mrežu je zanemariv. Unutar groblja ne izvodi se hidrantska mreža.

### **3.5.2. Odvodnja**

Obzirom na način korištenja prostora unutar obuhvata Plana, kanalizacijski sustav područja izvodi se kao razdjelni (separatni), odvojeno za otpadne (sanitarne i tehnološke) i otpadne oborinske vode.

Unutar obuhvata Plana projektirani su cjevovodi fekalne kanalizacija i tlačna fekalna kanalizacija. Pozicije projektiranih cjevovoda dane su u grafičkom prikazu br. *2. Prometna i komunalna infrastrukturna mreža* u mjerilu 1:500

Otpadne vode postojeće ispraćajnice odvođe se u sabirnu jamu koja se nalazi ispod objekta. Nakon izvedbe kanalizacijskog sustava ispraćajnica se mora spojiti na kanalizacijsku mrežu.

### 3.5.3. Elektroenergetska mreža

Groblje ima izveden priključak na javnu elektroenergetsku mrežu. Javna rasvjeta planira se u nogostupu pristupne ceste, parkirališta i ulaze u groblje. Sva planirana elektroenergetska mreža izvodit će se kabelskim razvodom u zemlji. Elektroenergetska mreža polaže se, u pravilu, u pješačkim nogostupima, unutar trase prometnica. Mreža javne rasvjete izvesti će se kabelski. Stupovi javne rasvjete postavljati će se u pojasu pješačke staze prema projektima istih. Priključak i mjerenje javne rasvjete će biti u posebnom slobodnostojećem razvodnom ormaru smještenom izvan trafostanice. Mjerenje potrošnje električne energije za pojedine korisnike izvesti će se prema uvjetima operatora distribucijskog sustava.

### 3.5.4. Plinoopskrba

U prostoru obuhvata Plana nema potrebe za plinoopskrbom. Unutar infrastrukturnih koridora može se graditi plinoopskrbna mreža, položaj plinovoda nije predmet ovog plana

## 3.6. Uvjeti korištenja, uređenja i zaštite površina

Ovim Planom je predviđeno formirati jednu građevnu česticu groblja kojom će se obuhvatiti površina koja je omeđena postojećim ogradnim zidovima groblja.

Nakon formiranja građevne čestice groblja, nove grobnice se mogu graditi temeljem *Pravilnika o jednostavnim građevinama i radovima*, što se odnosi i na uređenje grobnih staza i zelenih površina.

Preostali dio obuhvata će se uređivati za potrebe infrastrukturnog opremanja područja te po potrebi parcelirati u zasebne čestice.

### 3.6.1. Uvjeti i način gradnje

Nova grobna polja formiraju se etapno gradnjom novih grobnica grupiranih u ograde prema usvojenom dosadašnjem običaju, po točno određenom rasporedu koji je definiran u kartografskom prikazu 4. *Uvjeti gradnje* ovog Plana. Na karti 4.1. *Način i uvjeti gradnje* prikazan je detaljan raspored grobnih polja i grobnih staza s odmoristima te smještaj prostora za otpad, ispraćajnog prostora i zelenih površina.

Na karti 4.2. dan je nacrt tipskih grobnica sa 6 i 3 ukopna mjesta. Grobnice se mogu graditi i u drugačijim dimenzijama i načinu izvedbe, uz obavezno poštivanje rasporeda grobnih polja.

### 3.6.2. Mjere zaštite prirodnih vrijednosti i posebnosti i kulturno-povijesnih i ambijentalnih cjelina

Područje obuhvata Plana nalazi se unutar zaštićenog obalnog pojasa (pojas kopna 1000 m od obalne crte). Obzirom na namjenu i udaljenost od oko 900 m od obalne crte, nisu potrebne posebne mjere zaštite jer uređenje ovog prostora neće imati značajan utjecaj na navedeni prostor.

Područje obuhvata Plana se nalazi u IV. zoni sanitarne zaštite (zona ograničenja) pa je u uređenju prostora potrebno provesti zaštitne mjere koje se odnose na odmašćivanje zamašćenih oborinskih voda s parkirališta u separatorima ulja prije ispuštanja istih u upojne bunare.

Prema dostupnim podacima na području obuhvata Plana nema zaštićenih kulturno povijesnih cjelina kao ni pojedinačnih objekata.

U slučaju pronalaska bilo kakvih arheoloških nalazišta ili nalaza prilikom izvođenja bilo kakvih građevinskih i drugih radova na predmetnom području, izvođač je dužan zaustaviti radove i o tome obavijestiti *Konzervatorski odjel u Zadru*.

### 3.7. Sprječavanje nepovoljna utjecaja na okoliš

Namjena prostora ne predviđa sadržaje koji bi mogli imati nepovoljne utjecaje na okoliš. Sprječavanje nepovoljnog utjecaja na okoliš u prostoru obuhvata Plana postiže se poštivanjem propisa o zaštiti zaštićenog obalnog pojasa i prostora ograničenja IV. zone sanitarne zaštite za vodozaštitno područje.

#### Zrak

Na području obuhvata Plana nema predviđenih sadržaja koji bi onečišćavali zrak, osim prometa koji se odvija obodnim prometnicama. Pravilnim dimenzioniranjem i opremanjem prometnica u skladu s propisima osigurat će se protočnost kao jedina mogućnost smanjenja utjecaja, a uz to je predviđeno ozelenjavanje površina unutar obuhvata kojim se djelomično umanjuje ovaj negativni utjecaj.

#### Zaštita od potresa

Prostor obuhvata Plana nalazi se u području najvišeg intenziteta potresa - VII° seizmičnosti prema MCS ljestvici i više te je obavezno projektiranje i izgradnja građevina u skladu sa zakonskom regulativom za protupotresnu izgradnju.

#### Zaštita od rušenja

U zoni obuhvata plana nije predviđena gradnja visokih građevina, niti se one nalaze u blizini te nema opasnosti od zatrpavanja ruševinama u slučaju nepredviđenih događaja. Sve prometne površine na području obuhvata su zaštićene od zatrpavanja ruševinama pa je osigurana brza i jednostavna evakuacije ljudi, a što se ostvaruje i propisanim širokim koridorima prometnica.

#### Tlo

Radi zaštite i sprječavanja nepovoljnih utjecaja i onečišćenja tla potrebno je poduzimati sljedeće mjere i aktivnosti:

- odvodnju otpadnih voda s predmetnog područja obavezno je rješavati nepropusnim sabirnim jamama s potpunim pražnjenjem putem nadležne tvrtke
- otpadne vode koje se ispuštaju u upojne bunare u tlu obavezno moraju proći sustav pročišćavanja prije ispuštanja u tlo
- nakon izgradnje kanalizacijske mreže, obavezno je spajanje na isti
- riješiti odvodnju oborinske vode s prometnih površina s predtretmanom u separatorima ulja i masti
- komunalni otpad s groblja potrebno je prikupljati u za to predviđene kontejnere odvojeno za biološki otpad, a odvojeno za ostali kruti otpad te se mora provoditi njihovo redovito pražnjenje putem nadležnog komunalnog poduzeća
- ozelenjavati predviđene zelene površine
- poduzeti pravodobno mjere za saniranje posljedica mogućih akcidenata koji bi uzrokovali onečišćenja tla (nezgode pri prijevozu opasnih tvari, prometne nezgode u kojima se dogodi istjecanje nafte i naftnih derivata u okoliš i sl.).

#### Buka

Na području obuhvata Plana nema većih izvora buke. Ogradom i zelenilom se umanjuje povremeni utjecaj buke ispraćaja na groblju na obližnje stambene građevine. Buka koju izaziva promet na okolnim prometnicama mora biti u dozvoljenim granicama za predmetno područje što se postiže ograničenjem brzine u naseljenom području, kao i zelenim brijerama uz prometnice.

#### Otpad

Prikupljanje komunalnog otpada na groblju mora u svemu biti u skladu s načelima zakonske regulative kojom je definirana obveza organiziranog i kontroliranog prikupljanja otpada.

Ono se odvija u za to predviđenim kontejnerima koji se prazne putem nadležnog komunalnog poduzeća. Mjere za organizirano i kontrolirano prikupljanje otpada obuhvaćaju razdvajanje biološkog otpada od ostalog komunalnog krutog otpada.

## Zaštita od požara

Ovim Planom se propisuju sve mjere zaštite koje su obvezne temeljem važećih propisa.

U svrhu sprječavanja širenja požara na susjedne građevine, svaka građevina mora biti udaljena od susjednih građevina najmanje 4,0 m ili manje, ako se dokaže, uzimajući u obzir požarno opterećenje, brzinu širenja požara, požarne karakteristike materijala građevina, veličinu otvora na vanjskim zidovima građevina i drugo, da se požar neće prenijeti na susjedne građevine ili mora biti odvojena od susjednih građevina požarnim zidom vatrootpornosti najmanje 90 minuta, koji u slučaju da građevina ima krovnu konstrukciju (ne odnosi se na ravni krov vatrootpornosti najmanje 90 minuta) nadvisuje krov građevine najmanje 0,5 m ili završava dvostranom konzolom iste vatrootpornosti dužine najmanje 1,0 m ispod pokrova krovišta, koji mora biti od negorivog materijala na dužini konzole.

Radi omogućavanja spašavanja osoba iz građevine i gašenja požara na građevini i otvorenom prostoru, građevina mora imati vatrogasni prilaz određen prema posebnom propisu, a prilikom gradnje ili rekonstrukcije vodoopskrbnih mreža mora se predvidjeti hidrantska mreža.

Građevine moraju biti projektirane i izgrađene tako da ispunjavaju bitni zahtjev zaštite od požara u skladu sa *Zakonom o gradnji* i *Zakonom o zaštiti od požara* te na temelju njih donesenih propisa, važećih pozitivnih hrvatskih propisa odnosno priznatih pravila tehničke prakse. Mjere zaštite od požara dat će se u projektnoj dokumentaciji za svaku pojedinu planiranu građevinu, a u skladu sa *Zakonom o zaštiti od požara*.

## Sklanjanje stanovništva

Za područje Grada Zadra donesena je *Procjena rizika od velikih nesreća za Grad Zadar* (Glasnik Grada Zadra 8/18), kao temeljni dokument za izradu *Plana zaštite i spašavanja* kao i *Plana civilne zaštite*. Procjena sadrži prosudbu moguće ugroženosti stanovništva i materijalnih dobara od opasnosti, nastanka i posljedica prirodnih i civilizacijskih katastrofa te prosudbu vlastitih mogućnosti za zaštitu i spašavanje.

Zaštita i spašavanje ostvaruju se djelovanjem operativnih snaga zaštite i spašavanja na području Grada Zadra, a po potrebi snaga u županiji kao i na razini Republike Hrvatske. Grad Zadar u okviru svojih prava i obveza utvrđenih Ustavom i zakonom, uređuje i planira, organizira, financira i provodi zaštitu i spašavanje.

Prostornim planom uređenja Grada Zadra na području mjesta Kožino u svrhu sklanjanja stanovništva određena je potreba izgradnje obiteljskih skloništa otpornosti 30kPa.

Na području obuhvata Plana nema ugroženih objekata koji bi mogli biti cilj napada u ratu ili onih kod kojih bi veliki kvarovi (havarije) na postrojenjima mogli uzrokovati kontaminaciju zraka i okoliša.

Sukladno *Pravilniku o kriterijima za određivanje gradova i naseljenih mjesta u kojima se moraju graditi skloništa i drugi objekti za zaštitu* (NN 02/91), nije potrebno graditi skloništa niti druge objekte za zaštitu stanovništva na području obuhvata Plana.

## Nesmetano kretanje invalidnih osoba

Sve građevine koje se grade na predmetnom području potrebno je projektirati i graditi u skladu s *Pravilnikom o osiguranju pristupačnosti građevina osobama s invaliditetom i smanjene pokretljivosti*. Pristupne puteve je potrebno projektirati i izvoditi na način da je omogućen pristup invalidnim osobama do svake građevine preko skošenih rubnjaka.

## **E. DOKUMENTACIJA**

- E.1. POPIS SEKTORSKIH DOKUMENATA I PROPISA KOJE JE BILO POTREBNO POŠTIVATI U IZRADI PLANA*
- E.2. ODLUKA O IZRADI PLANA*
- E.3. SUGLASNOST MINISTARSTVA*
- E.4. EVIDENCIJA ZAHTJEVA JAVNOPRAVNIH TIJELA*
- E.5. IZVJEŠĆE S JAVNE RASPRAVE S DOKUMENTCIJOM*
- E.6. SAŽETAK PLANA ZA JAVNOST*
- E.7. EVIDENCIJA POSTUPKA IZRADA I DONOŠENJA PLANA*

**E.1. POPIS SEKTORSKIH DOKUMENATA I PROPISA KOJE JE BILO POTREBNO POŠTIVATI U IZRADI PLANA**

1. Prostorni plan Zadarske Županije (Sl.glasnik Zadarske županije 02/01, 06/04, 02/05, 17/06, 03/10, 15/14 i 14/15)
2. Prostorni plan uređenja Grada Zadra (Glasnik Grada Zadra 04/04, 03/08, 04/08, 10/08, 16/11, 02/16, 13/16)
3. Odluka o izradi Urbanističkog plana uređenja groblja Kožino (Glasnik Grada Zadra 08/18)
4. Zakon o prostornom uređenju (NN 153/13, 65/17, 114/18, 39/19)
5. Pravilnik o sadržaju, mjerilima kartografskih prikaza, obveznim prostornim pokazateljima i standardu elaborata prostornih planova (NN 106/98, 39/04, 45/04, 163/04)
6. Pravilnik o prestanku važenja Pravilnika o sadržaju, mjerilima kartografskih prikaza, obveznim prostornim pokazateljima i standardu elaborata prostornih planova (NN 09/11)
7. Zakon o lokalnoj i područnoj (regionalnoj) samoupravi (NN 33/01, 60/01, 129/05, 109/07, 125/08, 150/11, 19/13-pročišćeni tekst, 137/15-pročišćeni tekst, 123/17)
8. Zakon o područjima županija, gradova i općina u Republici Hrvatskoj (NN 86/06, 125/06, 16/07, 95/08, 46/10, 145/10, 37/13, 44/13, 45/13, 110/15)
9. Odluka Ustavnog suda Republike Hrvatske (NN 86/06, 125/06, 16/07, 95/08, 46/10, 145/10, 37/13, 44/13, 45/13)
10. Zakon o zaštiti prirode (NN 80/13, 15/18, 14/19, 127/19)
11. Uredba o ekološkoj mreži (124/13, 105/15, 80/19)
12. Pravilnik o vrstama stanišnih tipova, karti staništa, ugroženim i rijetkim stanišnim tipovima te o mjerama za očuvanje stanišnih tipova (NN 07/06, 119/09)
13. Zakon o zaštiti i očuvanju kulturnih dobara (NN 69/99, 151/03, 157/03, 87/09, 88/10, 61/11, 25/12, 136/12, 157/13, 152/14, 98/15, 44/17, 90/18)
14. Zakon o pomorskom dobru i morskim lukama (NN 158/03, 141/06, 38/09, 56/16)
15. Zakon o rudarstvu (NN 56/13, 14/14)
16. Zakon o poljoprivrednom zemljištu (NN 20/18, 115/18)
17. Zakon o vodama (NN 66/19)
18. Zakon o zaštiti okoliša (NN 80/13, 78/15, 12/18, 118/18)
19. Uredba o strateškoj procjeni utjecaja plana i programa na okoliš (NN 64/08)
20. Zakon o zaštiti od buke (NN 30/09, 55/13, 153/13, 41/16, 114/18)
21. Zakon o održivom gospodarenju otpadom (NN 94/13, 73/17, 14/19)
22. Pravilnik o gospodarenju otpadom (NN 117/17)
23. Strategija gospodarenja otpadom RH (NN 130/05)
24. Pravilnik o načinu postupanja sa životinjskim lešinama i otpadom životinjskog podrijetla te o njihovom uništavanju (NN 24/03)
25. Zakon o šumama (NN 68/18, 115/18)
26. Zakon o obrani (NN 73/13, 75/15, 27/16, 30/18, 70/19)
27. Zakon o naseljima (NN 54/88)
28. Zakon o grobljima (NN 19/98, 50/12)
29. Pravilnik o grobljima (NN 99/02)
30. Zakon o elektroničkim komunikacijama (NN 73/08, 90/11, 133/12, 80/13, 71/14, 72/17)
31. Zakon o zapaljivim tekućinama i plinovima (NN 108/95, 56/10)

32. Zakon o komunalnom gospodarstvu (NN 68/18)
33. Zakon o zaštiti od požara (NN 92/10)
34. Zakon o zaštiti i spašavanju (NN 174/04, 79/07, 38/09, 127/10)
35. Zakon o tehničkim zahtjevima za proizvode i ocjenjivanju sukladnosti (NN 80/13, 14/14, 32/19)
36. Zakon o cestama (NN 84/11, 22/13, 54/13, 148/13, 92/14)
37. Pravilnik o zaštitnim i sigurnosnim zonama vojnih objekata (NN 175/03)
38. Pravilnik o osiguranju pristupačnosti građevina osobama s invaliditetom i smanjenom pokretljivosti (NN 78/13)
39. Pravilnik o uvjetima za vatrogasne pristupe (NN 35/94, 55/94, 142/03)
40. Pravilnik o hidrantskoj mreži za gašenje požara (NN 08/06)
41. Pravilnik o najvišim dopuštenim razinama buke u sredini u kojoj ljudi rade i borave (NN 145/04)
42. Pravilnik o ukapljenom naftnom plinu (NN 117/07)
43. Pravilnik o kriterijima za određivanje gradova i naseljenih mjesta u kojima se moraju graditi skloništa i drugi objekti za zaštitu (NN 02/91)
44. Pravilnik o mjerilima za utvrđivanje osobito vrijednog obradivog (P1) i vrijednog obradivog (P2) poljoprivrednog zemljišta (NN 23/19)
45. Pravilnik o autobusnim stajalištima (NN 119/07)
46. Uredba o mjerilima za razvrstavanje javnih cesta (NN 34/12)
47. Uredba o mjerilima razvoja elektroničke komunikacijske infrastrukture i druge povezane opreme (NN 131/12, 92/15)
48. Odluka o razvrstavanju javnih cesta (NN 103/18)
49. Procjena rizika od velikih nesreća za Grad Zadar (Glasnik Grada Zadra 8/18)
50. Zakon o sustavu civilne zaštite (NN 82/15, 18/18)
51. Pravilnik o mjerama zaštite od elementarnih nepogoda i ratnih opasnosti u prostornom planiranju i uređivanju prostora (NN 29/83, 36/85, 42/86)
52. Pravilnik o nositeljima, sadržaju i postupcima izrade planskih dokumenata u civilnoj zaštiti te načinu informiranja javnosti u postupku njihovog donošenja (NN 49/17)
53. Pravilnik o postupku uzbunjivanja stanovništva (NN 69/16)
54. Pravilnik o tehničkim zahtjevima sustava javnog uzbunjivanja stanovništva (NN 69/16)
55. Pravilnik o metodologiji za izradu procjena ugroženosti i planova zaštite i spašavanja (NN 30/14, 67/14)
56. Uredba o sprječavanju velikih nesreća koje uključuju opasne tvari (NN 44/14, 31/17, 45/17)
57. Pravilnik o otpornosti na požar i drugim zahtjevima koje građevine moraju zadovoljiti u slučaju požara (NN 29/13, 87/15).

*E.2. ODLUKA O IZRADI PLANA*



Temeljem članka 86., stavak 3. i članka 89. Zakona o prostornom uređenju („Narodne novine“, broj 153/13 i 65/17) i članka 27. Statuta Grada Zadra („Glasnik Grada Zadra“, broj 9/09, 28/10, 3/13, 9/14, 2/15-pročišćeni tekst, 3/18 i 7/18-pročišćeni tekst), **Gradsko vijeće Grada Zadra, na 11. sjednici, održanoj dana 18. srpnja 2018. godine, donosi**

**O D L U K U**  
**o izradi**  
**Urbanističkog plana uređenja groblja Kožino**

**Članak 1.**

Ovom Odlukom utvrđuje se pristupanje izradi Urbanističkog plana uređenja groblja Kožino. Nositelj izrade Urbanističkog plana uređenja groblja Kožino je Grad Zadar.

**I. PRAVNA OSNOVA ZA IZRADU I DONOŠENJE UPU-a**

**Članak 2.**

Pravna osnova za izradu i donošenje UPU groblja Kožino utvrđena je Prostornim planom uređenja Grada Zadra („Glasnik Grada Zadra“, broj 4/04, 3/08, 4/08, 10/08, 16/11, 2/16 i 13/16 dopuna). UPU groblja Kožino izrađuje se u skladu s odredbama Zakona o prostornom uređenju („Narodne novine“ broj 153/13 i 65/17) i Pravilnika o sadržaju, mjerilima kartografskih prikaza, obveznim prostornim pokazateljima i standardu elaborata prostornih planova („Narodne novine“ broj 106/98, 39/04, 45/04 - ispravak i 163/04 i 9/11).

**II. RAZLOZI DONOŠENJA UPU-a**

**Članak 3.**

Razlozi izrade i donošenja UPU groblja Kožino su proširenje postojećeg groblja prema novonastalim potrebama stanovništva Kožina.

**III. OBUHVAT UPU-a**

**Članak 4.**

Obuhvat UPU groblja Kožino prikazan je na grafičkom prilogu koji je sastavni dio ove Odluke, te Prostornim planom uređenja Grada Zadra („Glasnik Grada Zadra“, broj 4/04, 3/08, 4/08, 10/08, 16/11, 2/16 i 13/16 dopuna), karta 4.2 građevinsko područje naselja - Kožino gdje je određen obuhvat groblja Ploče.

**IV. OCJENA STANJA U OBUHVATU UPU-a**

**Članak 5.**

UPU groblja Kožino obuhvaća područje postojećeg groblja i područje proširenja groblja jugoistočno od granice postojećeg groblja.

## **V. CILJEVI I PROGRAMSKA POLAZIŠTA UPU-a**

### **Članak 6.**

Predmetnim UPU-om oblikovat će se područje jedinstvenog mjesnog groblja u Kožinu sa potrebnim pratećim sadržajima kao što su parkiralište, zgrada sa oprostajnom dvoranom, te potrebne komunalne infrastrukture.

## **VI. POPIS SEKTORSKIH STRATEGIJA, PLANOVA, STUDIJA I DRUGIH DOKUMENATA PROPISANIH POSEBNIM ZAKONIMA KOJIMA, ODNOSNO U SKLADU S KOJIMA SE UTVRĐUJU ZAHTJEVI ZA IZRADU UPU-a**

### **Članak 7.**

Za izradu UPU groblja Kožino potrebno je priskrbiti katastarski plan i odgovarajuće geodetske podloge prema Pravilniku o sadržaju, mjerilima kartografskih prikaza, obveznim prostornim pokazateljima i standardu elaborata prostornih planova („Narodne novine“, broj 106/98, 39/04, 45/04-ispravak, 163/04 i 9/11).

## **VII. NAČIN PRIBAVLJANJA STRUČNIH RJEŠENJA UPU-a**

### **Članak 8.**

Stručna rješenja potrebna za izradu UPU groblja Kožino izrađuje stručni izrađivač Plana u skladu sa pribavljenim Stručnim podlogama (podaci, planske smjernice i propisani dokumenti) koje za potrebe izrade Plana iz područja svog djelokruga osiguravaju tijela i osobe određene posebnim propisima u skladu s odredbama članka 90. Zakona o prostornom uređenju („Narodne novine“ broj 153/13 i 65/17) u roku u roku od 15 dana od dana dostave Odluke o izradi Plana.

## **VIII. POPIS JAVNOPRAVNIH TIJELA ODREĐENIH POSEBNIM PROPISIMA KOJA DAJU ZAHTJEVE ZA IZRADU IZMJENA I DOPUNA DPU-a TE DRUGIH SUDIONIKA KORISNIKA PROSTORA KOJI TREBAJU SUDJELOVATI U IZRADI UPU-a**

### **Članak 9.**

Utvrđuje se popis javnopravnih tijela i osoba određenih posebnim propisima koji mogu sudjelovati iz područja svog djelokruga rada u izradi ovog Plana:

- ZADARSKA ŽUPANIJA, Zavod za prostorno uređenje, Braće Vranjanina 11, Zadar,
- Uprava za zaštitu kulturne baštine, Konzervatorski odjel u Zadru, I. Smiljanića 3,
- HEP dd-Elektra Zadar, Kralja Dmitra Zvonimira 8,
- Odvodnja d.o.o. Zadar, Hrvatskog sabora bb,
- Vodovod d.o.o. Zadar, Špire Brusine 17,
- GRAD ZADAR, Upravni odjel za komunalne djelatnosti, Narodni trg 1,
- HAKOM- Hrvatska agencija za poštu i elektroničke komunikacije, Jurišićeva 13, Zagreb, -na znanje
- EVN Croatia plin d.o.o., Garićgradska 18, Zagreb,
- MUP PU Zadarska, Odjel zaštite od požara i civilne zaštite, Andrije Hebranga bb, Zadar,
- MUP PU Zadarska, Odjel prometa Zadar, Andrije Hebranga bb, Zadar.
- Hrvatske vode VGO Split, Vukovarska 35, Split,
- Hrvatske šume, Uprava šuma podružnica Split, Kralja Zvonimira 35. Split.
- NASADI d.o.o. Zadar, Perivoj Vladimira Nazora 1,
- Hrvatske ceste, Nikole Tesle 14b
- Državna uprava za zaštitu i spašavanje, Područni ured za zaštitu i spašavanje Zadar, Andrije Hebranga 11/c.

Tijela i osobe iz stavka 1. ovog članka dužna su u roku od 15 dana od dana primitka ove Odluke dostaviti Gradu Zadru svoje zahtjeve (podatke, planske smjernice i propisane dokumente) za izradu UPU groblja Kožino, a ako ih ta tijela i osobe ne dostave u tom roku, smatrat će se da ih nemaju.

## IX. ROK ZA IZRADU UPU-a

### Članak 10.

Za izradu UPU groblja Kožino određuju se sljedeći rokovi:

- dostava zahtjeva javnopravnih tijela i drugih korisnika koji trebaju sudjelovati u izradi UPU groblja ploče - 15 dana od dostave poziva za dostavu zahtjeva,
- izrada Prijedloga UPU groblja Ploče - 45 dana od isteka roka za dostavu zahtjeva,
- javna rasprava s javnim uvidom u Prijedlog UPU groblja Ploče - 30 dana,
- izrada izvješća o provedenoj javnoj raspravi - 15 dana od proteka roka za davanje pisanih prijedloga i primjedbi tijekom javne rasprave,
- izrada nacrt konačnog prijedloga UPU groblja Ploče - 15 dana od usvajanja izvješća o javnoj raspravi,
- utvrđivanje konačnog prijedloga UPU groblja Ploče - 15 dana od izrade nacrt konačnog prijedloga.

## X. IZVORI FINANCIRANJA IZRADE UPU-a

### Članak 11.

Financiranje izrade UPU groblja Kožino osigurat će se iz Proračuna Grada Zadra.

## XI. ODLUKE O DRUGIM PITANJIMA ZNAČAJNIM ZA IZRADU NACRTA UPU-a

### Članak 12.

U vrijeme izrade UPU groblja Kožino mogu se izdavati akti kojima se odobravaju zahvati u prostoru, odnosno građenja prema važećoj prostorno planskoj dokumentaciji.

## XII. ZAVRŠNE ODREDBE

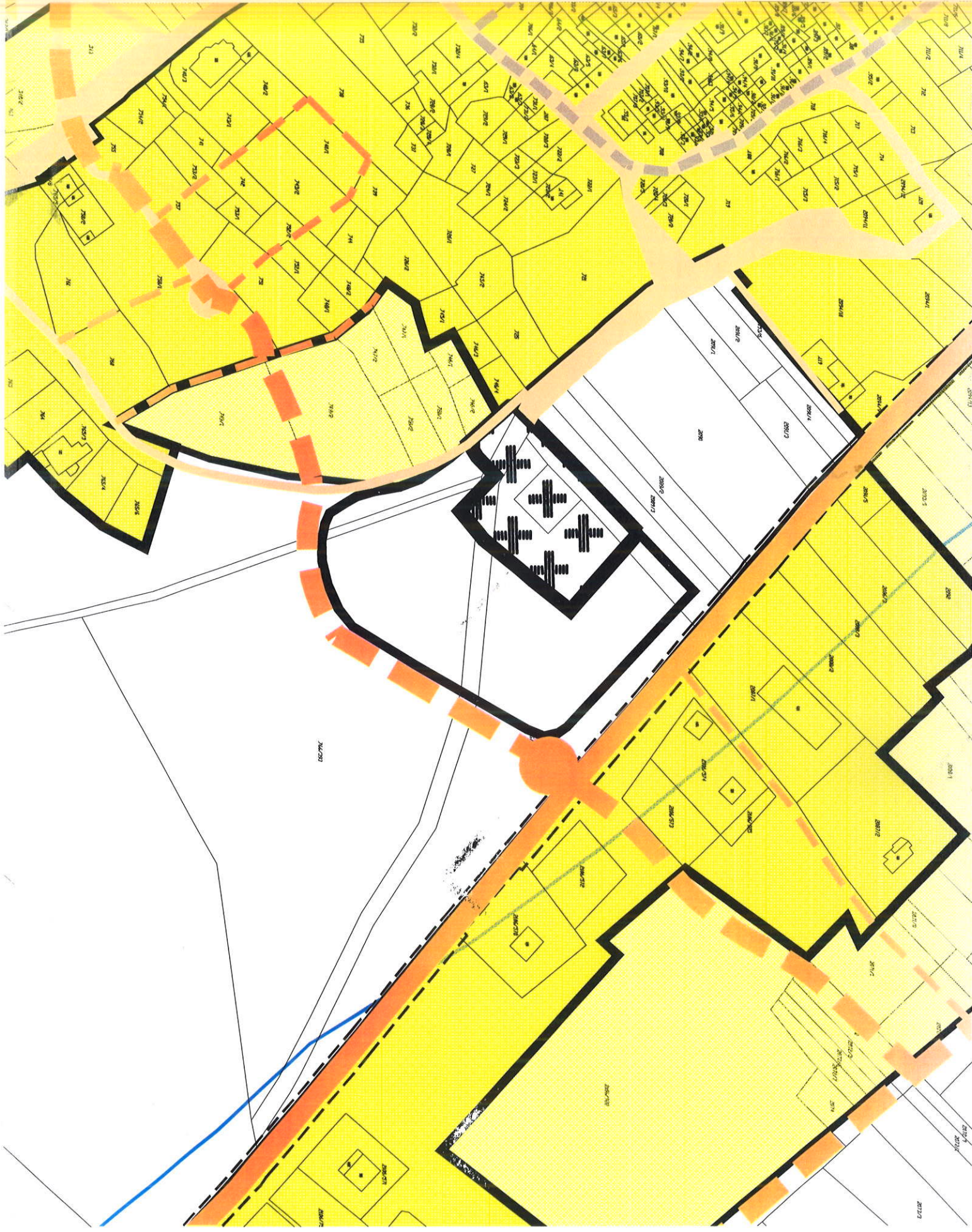
### Članak 13.

Ova Odluka stupa na snagu osmog dana od dana objave u „Glasniku Grada Zadra“.

KLASA:350-01/18-01/40  
URBROJ: 2198/01-1-18-4  
Zadar, 18. srpnja 2018. godine

**GRADSKO VIJEĆE GRADA ZADRA**





*E.3. SUGLASNOST MINISTARSTVA*



## REPUBLIKA HRVATSKA

MINISTARSTVO GRADITELJSTVA  
I PROSTORNOGA UREĐENJA

10000 Zagreb, Ulica Republike Austrije 20  
Tel: 01/ 3782 444 Fax: 01/ 3772 822

### Uprava za prostorno uređenje i dozvole državnog značaja

KLASA: 350-02/19-13/113  
URBROJ: 531-06-1-1-19-2  
Zagreb, 19. prosinca 2019.

ZADARSKA ŽUPANIJA  
GRAD ZADAR  
UPRAVNI ODJEL ZA PROSTORNO  
UREĐENJE I GRADITELJSTVO  
Narodni trg 1  
23000 Zadar

PREDMET: **Suglasnost na Konačni prijedlog Urbanističkog plana uređenja groblja  
Kožino**  
*- suglasnost, izdaje se*

Veza: Vaš dopis Klasa: 350-1/18-01/40, Urbroj: 2198/01-5/5-19-16 od 02. prosinca  
2019.

Temeljem odredbe članka 108. Zakona o prostornom uređenju („Narodne novine“ br. 153/13,  
65/17, 114/18 i 39/19 - u daljnjem tekstu: Zakon) Ministarstvo graditeljstva i prostornoga  
uređenja izdaje

### SUGLASNOST

da je Konačni prijedlog Urbanističkog plana uređenja groblja Kožino izrađen u skladu s  
odredbama Zakona kojima se uređuje zaštićeno obalno područje mora.



**POMOĆNIK MINISTRA**  
**izv.prof.dr.sc. Milan Rezo, dipl.ing.geod.**

*E.4. EVIDENCIJA ZAHTJEVA JAVNOPRAVNIH TIJELA*  
(prema čl. 108. Zakona o prostornom uređenju)



ZD00522575



REPUBLIKA HRVATSKA  
MINISTARSTVO UNUTARNJIH POSLOVA

KLASA: 350 - 02/19-01/08  
URBROJ: 511-543 - 20 - 19 - 2  
ZADAR, 12. 03. 2019. god.

GRAD ZADAR  
25-03-2019  
350-01/18-01/37  
511-19-5

GRAD ZADAR  
Upravni odjel za prostorno  
uređenje i graditeljstvo  
Narodni trg 1  
23000 ZADAR

**PREDMET:** Izrada Urbanističkog plana uređenja groblja Kožino i Ploča na području grada Zadra, zahtjevi-dostavljaju se,-

**VEZA:** Vaš dopis KLASA: 350-01/18-01/37, URBROJ: 2198/01-5/5-19-7 i dopis KLASA: 350-01/18-01/40, URBROJ: 2198/01-5/5-19-7 oba od 19. veljače 2019. godine

U svezi Vaših dopisa pod gornjim brojem, a temeljem odredbi članka 90. Zakona o prostornom uređenju ("Narodne novine" br. 153/13, 65/17 i 114/18), dostavljamo Vam zahtjeve za potrebe Izrada Urbanističkog plana uređenja groblja Kožino i Ploča na području grada Zadra.

Nositelj izrade predmetnog prostornog plana u cilju implementacije planiranih mjera zaštite i spašavanja u prostorni plan, kako bi se umanjile posljedice i učinci djelovanja prirodnih i tehničko-tehnoloških katastrofa i velikih nesreća te povećao stupanj sigurnosti građanstva, materijalnih dobara i okoliša. Pri izradi i donošenju Urbanističkog plana uređenja obvezan je primjenjivati odredbe važećih propisa i dokumenata propisanih posebnim zakonom na kojima se temelje zahtjevi, osobito:

- Procjenom rizika grada Zadra, te planiranim mjerama zaštite i spašavanja u dokumentima prostornog uređenja grada Zadra i sa člancima 109, 110, 111, 112, 113, 114, i 115. Prostornog plana Zadarske županije ( izmjene i dopune ).
- Zakon o sustavu civilne zaštite ("Narodne novine" br. 82/15 i 118/18)
- Pravilnik o mjerama zaštite od elementarnih nepogoda i ratnih opasnosti u prostornom planiranju i uređivanju prostora ("Narodne novine" br. 29/83, 36/85 i 42/86)
- Pravilnik o nositeljima, sadržaju i postupcima izrade planskih dokumenata u civilnoj zaštiti te načinu informiranja javnosti u postupku njihovog donošenja („Narodne novine“ br. 49/17)
- Pravilnik o postupku uzbunjivanja stanovništva ("Narodne novine" br. 69/16)
- Pravilnik o tehničkim zahtjevima sustava javnog uzbunjivanja stanovništva („Narodne novine“ br. 69/16)



- Uredba o sprječavanju velikih nesreća koje uključuju opasne tvari ("Narodne novine" br. 44/14, 31/17)
- Zakon o prostornom uređenju ("Narodne novine" br. 153/13, 65/17 i 114/18)
- Zakon o zaštiti okoliša ("Narodne novine" br. 80/13, 153/13, 78/15, 12/18 i 118/18).

Ministarstvo unutarnjih poslova, kao središnje tijelo državne uprave nadležno za poslove civilne zaštite u postupku izrade i donošenja prostornih planova sudjeluje davanjem zahtjeva nositelju postupka iz područja svoje nadležnosti, te sukladno članku 12. stavka 1, alineja 21. Zakona o sustavu civilne zaštite ("Narodne novine" br. 82/15 i 118/18), daje suglasnost jedinicama lokalne i područne (regionalne) samouprave na planirane mjere zaštite i spašavanja u dokumentima prostornog uređenja i usklađenosti s procjenom rizika.

Nositelj izrade plana dostavlja prijedlog predmetnog plana ovom javnopravnom tijelu radi pribavljanja suglasnosti, odnosno mišljenja da je isti izrađen u skladu s danim zahtjevima, odnosno s posebnim propisom i/ili dokumentom koji je od utjecaja na prostorni plan.

S poštovanjem,

DOSTAVITI:

- Naslovu (poštom preporučeno)
- Pismohrani, ovdje

POMOĆNIK MINISTRA

dr.sc. Damir Trut





# HRVATSKE VODE

VODNOGOSPODARSKI ODJEL  
ZA SLIVOVE JUŽNOG JADRANA  
21000 Split, Vukovarska 35

Telefon: 021 / 309 400

Telefax: 021 / 309 491

KLASA: 350-02/19-01/0000073

URBROJ: 374-24-1-19-2

Datum: 07.03.2019.g.

Zaprimljeno: 11-03-2019	
Klasifikacijska oznaka	Org. led.
Uredbeni broj	Prilog Vrlo

ZADARSKA ŽUPANIJA  
GRAD ZADAR

Upravni odjel za prostorno uređenje i graditeljstvo ✓

**PREDMET:** Urbanistički plan uređenja groblja Kožino, Grad Zadar: podaci, planske smjernice i propisani dokumenti – dostavlja se

**Veza:** Vaš zahtjev Klasa:350-01/18-01/40, Urbroj: 2198/01-5/5-19-7 od 05.02.2019. g., zaprimljen 12.02.2019.g.

Pri izradi Urbanističkog plana uređenja groblja Kožino potrebno je predvidjeti sve zakonom propisane mjere za zaštitu od štetnog djelovanja voda – poplava, korištenje voda, te za zaštitu površinskih i podzemnih voda od onečišćenja koje može izazvati planirano korištenja prostora.

Sva rješenja vezana za korištenje voda, te za zaštitu voda od onečišćenja, odnosno rješenja vodoopskrbe, te odvodnje otpadnih voda (sanitarnih i oborinskih), treba uskladiti s odredbama važećeg PPU Grada Zadra na koje su Hrvatske vode prethodno dale pozitivno mišljenje. Isto tako, rješenja uskladiti i sa stručnim službama Grada te nadležnih komunalnih tvrtki Vodovod d.o.o. i Odvodnja d.o.o. iz Zadra.

Rješenje odvodnje onečišćenih oborinskih voda sa prometnih, parkirališnih i sličnih površina predvidjeti uz pročišćavanje na propisani način (putem odgovarajućih sustava pročišćavanja oborinskih onečišćenih voda) prije dispozicije.

Obzirom da je područje obuhvata Plana smješteno unutar zona sanitarne zaštite crpilišta zadarskog vodovoda, skrećemo pozornost da pri izradi Plana treba predvidjeti potrebna ograničenja prema važećem Pravilniku o uvjetima za utvrđivanje zona sanitarne zaštite.

S poštovanjem,

  
Direktor  
Irina Putica, dipl.ing.građ.



Dostava:

1. 24 – 1, ovdje
2. Pismohrana



073391545

**ELEKTRA ZADAR**  
**Služba za realizaciju investicijskih**  
**projekata i pristup mreži**  
**Odjel za realizaciju investicijskih**  
**projekata**

Ulica kralja Dmitra Zvonimira 8  
23 000 Zadar

TELEFON • 023 • 290-500  
TELEFAKS • 023 • 314-051  
POŠTA • 23000 Zadar • SERVIS  
IBAN • 2484008-1400016324

GRAD ZADAR  
Upravni odjel za prostorno uređenje i  
graditeljstvo  
Narodni trg 1  
23000 Zadar

NAŠ BROJ I ZNAK 401400101/1831/19JI

VAŠ BROJ I ZNAK

PREDMET UPU groblja Kožino  
- zahtjevi  
- dostavlja se

DATUM 21.02.2019. god.

Poštovani,

Budući ste pristupili izradi UPU groblja Kožino, dostavljamo Vam sljedeće zahtjeve:

- Minimalna udaljenost transformatorske stanice od susjedne parcele mora iznositi 1m, a od ceste (puta) 3m.
  - *Ovaj uvjet uvelike olakšava izradu projektne dokumentacije, te ishodenje potrebnog akta za građenje.*
- Transformatorska stanica mora imati kolni pristup s javne površine.
  - Opći uvjet
- Transformatorske stanice se mogu izvesti i u sklopu novih građevina.
  - Opći uvjet
- Prilikom gradnje novih ili rekonstrukcije postojećih elektroenergetskih objekata trase iz Plana se mogu korigirati radi prilagodbe tehničkim rješenjima, imovinsko-pravnim odnosima i stanju na terenu.
  - *Ovaj uvjet smatramo vrlo bitnim. Iskustveno gledano izostanak ovog uvjeta nam je u velikom broju slučajeva onemogućio izgradnju ili značajno produljio vrijeme potrebno za ishodenje akta za građenje. Samim time ukoliko se izostavi može se značajno produljiti vrijeme izgradnje TS odnosno stvaranje uvjeta za elektroopskrbu budućih objekata (potrošača).*

**ČLAN HEP GRUPE**

• UPRAVA DRUŠTVA • DIREKTOR • NIKOLA ŠULENTIĆ •

• TRGOVAČKI SUD U ZAGREBU MBS 080434230 • MB 1643991 •  
• OIB 46830600751 • UPLAČEN TEMELJNI KAPITAL 699.436.000,00 HRK •  
• [www.hep.hr](http://www.hep.hr) •

- Ukoliko se pokaže potreba za dodatnom količinom električne energije, dozvoljava se izgradnja transformatorske stanice unutar površina bilo koje namjene što se neće smatrati izmjenom ovog Plana.
- *Ovaj uvjet smatramo vrlo bitnim. Iskustveno gledano izostanak ovog uvjeta nam je u velikom broju slučajeva onemogućio izgradnju ili značajno produljio vrijeme potrebno za ishođenje akta za građenje. Samim time ukoliko se izostavi može se značajno produljiti vrijeme izgradnje TS odnosno stvaranje uvjeta za elektroopskrbu budućih objekata (potrošača).*

S poštovanjem !

Direktor distribucijskog područja:

Tomislav Dražić dipl.ing.

**HEP - Operator distribucijskog sustava d.o.o. ZAGREB**  
**DISTRIBUCIJSKO PODRUČJE**  
**ELEKTRA ZADAR 1**

**ČLAN HEP GRUPE**

• UPRAVA DRUŠTVA • DIREKTOR • NIKOLA ŠULENTIĆ •

• TRGOVAČKI SUD U ZAGREBU MBS 080434230 • MB 1643991 •  
• OIB 46830600751 • UPLAĆEN TEMELJNI KAPITAL 699.436.000,00 HRK •  
• [www.hep.hr](http://www.hep.hr) •



REPUBLIKA HRVATSKA  
MINISTARSTVO UNUTARNJIH POSLOVA  
POLICIJSKA UPRAVA ZADARSKA  
Služba upravnih i inspeksijskih poslova

Broj: 511-18-06-944/2-19 MČ  
Zadar, 18. veljače 2019. godine

ZADARSKA ŽUPANIJA  
GRAD ZADAR

Primljeno:	22-02-2019	
Klasifikacijska oznaka	Org. jed.	
	5	
Urudžbeni broj	Prilog	Vrijed.

REPUBLIKA HRVATSKA  
ZADARSKA ŽUPANIJA  
GRAD ZADAR  
Upravni odjel za prostorno  
uređenje i graditeljstvo

**Predmet: urbanistički plan uređenja groblja KOŽINO**

**-očitovanje**

U svezi Vašeg dopisa, KLASA:350-01/18-01/40, Ur.broj:2198/01-5/5-19-7, od 05.veljače 2019 godine dostavljamo Vam naše očitovanje da u tekstualni dio plana (posebnim uvjetima) uđe slijedeće:

- u svrhu sprječavanja širenja požara na susjedne građevine, građevina mora biti udaljena od susjednih građevina najmanje 4m ili manje, ako se dokaže uzimajući u obzir požarno opterećenje, brzinu širenja požara, požarne karakteristike materijala građevina, veličinu otvora na vanjskim zidovima građevina i dr. da se požar neće prenijeti na susjedne građevine ili mora biti odvojena od susjednih građevina požarnim zidom, vatrootpornosti najmanje 90 minuta, koji u slučaju da građevina ima krovnu konstrukciju (ne odnosi se na ravni krov vatrootpornosti najmanje 90 minuta) nadvisuje krov građevine najmanje 0,5m ili završava dvostranom konzolom iste vatrootpornosti dužine najmanje 1m ispod pokrova krovišta, koji mora biti od negorivog materijala na dužini konzole;
- radi omogućavanja spašavanja osoba iz građevine i gašenja požara na građevini i otvorenom prostoru, građevina mora imati vatrogasni prilaz određen prema posebnom propisu, a prilikom gradnje ili rekonstrukcije vodoopskrbnih mreža, mora se ukoliko ne postoji, predvidjeti hidrantska mreža;
- prilikom projektiranja građevina, koristiti važeće pozitivne hrvatske propise odnosno priznata pravila tehničke prakse, što se temelji na Zakonu o zaštiti od požara („Narodne novine“ br.90/10);
- za zahtjevne građevine izraditi elaborat zaštite od požara, kao podlogu za projektiranje mjera zaštite od požara u glavnom projektu.

S poštovanjem



VODITELJ SLUŽBE:

U.2. Ante Milković, dipl. ing.



društvo s ograničenom odgovornošću

10000 Zagreb, Ulica kneza Branimira 1

Uprava: Krunoslav Jakupčić, dipl.ing. šum. – predsjednik; Ante Sabljčić, dipl.ing. šum. – član; mr.sc. Igor Fazekas – član • MB 3631133 • OIB 69693144506 • Trgovački sud u Zagrebu (MBS 080251008) • Temeljni kapital 1.171.670.000,00 kn, uplaćen u cijelosti • SWIFT: PBZGHR2X • IBAN: HR46 2340 0091 1001 0036 0 • Telefon: 01/4804 111 • Telefax: 01/4804 101 • pp 148, 10002 Zagreb • web: <http://www.hrsume.hr> • e-mail: [direkcija@hrsume.hr](mailto:direkcija@hrsume.hr)

KI: ST/19-01/475

Ur.broj.15-00-06/03-19-03

Split, 19. veljače 2018.god.

ZADARSKA ŽUPANIJA GRAD ZADAR			
Primljeno:	21-02-2019		
Klasifikacijska oznaka	Org. jed.	5	
Uredžbeni broj	Prilog	Vrijed	

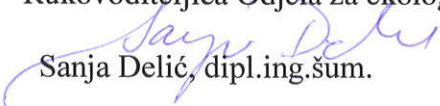
REPUBLIKA HRVATSKA  
ZADARSKA ŽUPANIJA  
GRAD ZADAR  
Upravni odjel za prostorno uređenje  
i graditeljstvo

**Predmet: Urbanistički plan uređenja groblja Kožino- očitovanje, dostavlja se**

Temeljem Vašeg dopisa od 05. veljače 2019. god. (Klasa:350-01/18-01/40; Ur.broj:2198/01-5/5-19-7) u kojem nas tražite mišljenje u postupku izrade Urbanističkog plana uređenja groblja Kožino, a temeljem dostavljene Odluke od 18. srpnja 2018. god (KL: 350-01/18-01/40, UR.BR: 2198/01-1-18-4) i dokumentaciju kojom raspolažu Hrvatske šume d.o.o. Zagreb, UŠP Split, Šumarija Zadar, utvrdili smo da obuhvat Plana manjim dijelom zadire u površinu k.č. 765/2 k.o. Diklo kojom gospodari šumarija Zadar temeljem Programa gospodarenja za G.J. Nin-Kožino, odjel/odsjek 67b, uređajni razred kultura primorskog bora, ali na dijelu koji je u obuhvatu UPU, teren je u naravi neobrastao, te nemamo posebnih zahtjeva pri izradi Plana.

S poštovanjem,

Rukovoditeljica Odjela za ekologiju:

  
Sanja Delić, dipl.ing.šum.

  
Voditelj UŠP Split:

Ivan Melvan, dipl.ing.šum.

Na znanje: Šumarija Zadar

KLASA: 350-05/19-01/68  
URBROJ: 376-10-19-2  
Zagreb, 12. veljače 2019.

Republika Hrvatska  
Zadarska županija  
Grad Zadar  
Upravni odjel za prostorno uređenje i graditeljstvo  
Narodni trg 1  
23000 Zadar

ZADARSKA ŽUPANIJA  
**GRAD ZADAR**

Primljeno:	18 -02- 2019	
Klasifikacijska oznaka	Org. jed.	
350-05/18-01/40	5	
Urudžbeni broj	Prilog	Vrijed.

**Predmet: Grad Zadar**  
UPU GROBLJA KOŽINO  
zahtjevi – smjernice za izradu

**Veza:** Vaš dopis KLASA: 350-01/18-01/40, URBROJ: 2198/01-5/5-19-7, od 5. veljače 2019.

Poštovani,

temeljem vašega zahtjeva obavještavamo vas da je prema odredbi čl. 3. Zakona o elektroničkim komunikacijama (NN br. 73/08, 90/11, 133/12, 80/13, 71/14 i 72/17; dalje: ZEK), elektronička komunikacijska infrastruktura, obavljanje djelatnosti elektroničkih komunikacijskih mreža i usluga, prostorno planiranje, gradnja, održavanje, razvoj i korištenje elektroničkih komunikacijskih mreža, elektroničke komunikacijske infrastrukture i druge povezane opreme te upravljanje i uporaba radiofrekvencijskog spektra, adresnog i brojevnog prostora, kao prirodno ograničenih općih dobara, **od interesa su za Republiku Hrvatsku** i da se prema odredbi iz čl. 25. st. 2. ZEK-a **elektronička komunikacijska infrastruktura mora planirati u dokumentima prostornog uređenja.**

Temeljem odredbi čl. 25. st. 3. ZEK-a, Hrvatska regulatorna agencija za mrežne djelatnosti (dalje: HAKOM) u postupku donošenja dokumenata prostornog uređenja donosi prethodno mišljenje kojim se potvrđuje da se dokumentom prostornog uređenja uređuje gradnja elektroničke komunikacijske infrastrukture i druge povezane opreme u skladu s pravilnicima ZEK-a i u skladu s mjerilima razvoja elektroničke komunikacijske infrastrukture i druge povezane opreme koja je propisana Uredbom Vlade Republike Hrvatske (Uredba o mjerilima razvoja elektroničke komunikacijske infrastrukture i druge povezane opreme, NN br. 131/12 i 92/15).

Također, temeljem odredbi iz čl. 25. st. 11. ZEK-a, HAKOM **utvrđuje i izdaje zahtjeve i mišljenja** u postupku izrade i donošenja dokumenata prostornog uređenja.

U skladu s naprijed navedenim zakonskim odredbama u predmetnom UPU potrebno je:

- Utvrditi trasu eventualno postojeće **elektroničke komunikacijske infrastrukture/mreže u zahvatu UPU te planirati način** za zaštitu ili eventualno potrebno izmještanje iste.
- Planirati trasu eventualno potrebnog EK priključka grobljanskih objekata.

Prije prihvaćanja Konačnog prijedloga UPU-a, nositelj izrade dužan je pribaviti mišljenje Hrvatske regulatorne agencije za mrežne djelatnosti na konačni prijedlog UPU.

S poštovanjem,

HRVATSKA REGULATORNA AGENCIJA <sup>RAVNATELJ</sup>  
ZA MREŽNE DJELATNOSTI  
Roberta Frangeša Mihanovića 9  
4 Z A G R E B *Miran Gosta*  
*mr.sc. Miran Gosta*

Privitak:

1. Popis operatora

Dostaviti:

1. Naslovu s povratnicom



**POPIS OPERATORA ZA PRUŽANJE ELEKTRONIČKIH KOMUNIKACIJSKIH USLUGA PUTEM ELEKTRONIČKIH  
KOMUNIKACIJSKIH VODOVA**

1	HRVATSKI TELEKOM d.d. Regija 1	Kupska 2	10000 Zagreb	01/4918658	Marijana Tudman <a href="mailto:HT.polozaj.EKI@t.ht.hr">HT.polozaj.EKI@t.ht.hr</a>
	HRVATSKI TELEKOM d.d. Regija 2	Vinkovačka 19	21000 Split	021/351803	Mirela Domazet <a href="mailto:HT.polozaj.EKI@t.ht.hr">HT.polozaj.EKI@t.ht.hr</a>
	HRVATSKI TELEKOM d.d. Regija 3	Narodnog doma 2b	52000 Pazin	052/621477	Kosta Lukić <a href="mailto:HT.polozaj.EKI@t.ht.hr">HT.polozaj.EKI@t.ht.hr</a>
	HRVATSKI TELEKOM d.d. Regija 4	K.A. Stepinca 8b	31000 Osijek	031/233124	Mladen Kuhar <a href="mailto:HT.polozaj.EKI@t.ht.hr">HT.polozaj.EKI@t.ht.hr</a>
2	OT-OPTIMA TELEKOM d.d.	Bani 75a, Zagreb	10010 Zagreb	01 5554 559	Odsjek za upravljanje mrežnom infrastrukturom Web sučelje: <a href="https://eki-izjave.optinet.hr">https://eki-izjave.optinet.hr</a>
3	A1 Hrvatska d.o.o.	Vrtni put 1, Zagreb	10000 Zagreb	01/4691 884	Odjel fiksne pristupne mreže <a href="mailto:infrastruktura@vipnet.hr">infrastruktura@vipnet.hr</a>

**POPIS KONCESIONARA ZA PRUŽANJE ELEKTRONIČKIH KOMUNIKACIJSKIH  
USLUGA UZ UPORABU RF SPEKTRA**

	<b>NAZIV KONCESIONARA</b>	<b>ADRESA</b>	<b>KONTAKT OSOBA</b>	<b>TEL/FAX</b>	<b>E-MAIL</b>
1.	TELE2 d.o.o.	Ul. grada Vukovara 269d ZAGREB	MARIJANA GRUBEŠIĆ	tel: 01/ 6328 346 095/ 6328 346	marijana.grubestic@tele2.com
2.	HRVATSKI TELEKOM d.d.	Roberta Frangeša Milhanovića 9 10 000 ZAGREB	IVO MILAT	tel: 01/ 4983 040 098 206 209	ivo.milat@t.ht.hr
3.	A1 Hrvatska d.o.o.	Vrtini put 1 ZAGREB	DAMIR DIJANIĆ	tel: 021/ 4691 810 091/ 469 1810	d.dijanic@vipnet.hr



Hrvatski Telekom d.d.  
Sektor pristupnih mreža  
Odjel upravljanja elektroničkom komunikacijskom infrastrukturom  
Radnička cesta 21, HR - 10110 Zagreb  
Telefon: +385 1 4917202  
Telefaks: +385 1 4917 118  
Grad Zadar  
Narodni trg 1  
23000 Zadar

oznaka T43 52331270-19  
Kontakt Mirko Domitrović  
Telefon 01-4918663  
Datum 01. 08. 2019.

Nastavno na Zahtjev za dostavom podataka za potrebe UPU groblja Kožino

Poštovani

Na osnovu Vašeg zahtjeva prema traženim informacijama dostavljamo položaj postojeće infrastrukture, opće napomene i smjernice za potrebe razvoja elektroničke komunikacijske infrastrukture.

#### Elektronička komunikacijska infrastruktura pokretnih mreža

Predlažemo usklađivanje prostorno-planske dokumentacije s Uredbom Vlade Republike Hrvatske o mjerilima razvoja elektroničke komunikacijske infrastrukture i druge povezane opreme, NN br. 131/2012 i Uredbom Vlade Republike Hrvatske o izmjenama uredbe o mjerilima razvoja elektroničke komunikacijske infrastrukture i druge povezane opreme, NN br. 92/2015 te svim aktualnim izmjenama;

Predlažemo korištenje terminologije kako je predviđeno u čl. 2. (Pojmovi) Zakona o elektroničkim komunikacijama (ZEKOM);

Potrebno je jasno i nedvojbeno razlikovati elektroničku komunikacijsku opremu koja se postavlja na postojećim građevinama (antenski prihvat) od elektroničke komunikacijske opreme koja se postavlja na samostojećim antenskim stupovima.

Predlažemo da cjeloviti tekst provedbenih odredbi glasi:

*Elektronička komunikacijska infrastruktura (EKI) i povezana oprema prema načinu postavljanja, dijeli se na elektroničku komunikacijsku infrastrukturu i povezanu opremu na postojećim građevinama (antenski prihvat), i elektroničku komunikacijsku infrastrukturu i povezanu opremu na samostojećim antenskim stupovima.*

*Za izradu grafičkog prikaza samostojećih antenskih stupova koriste se podaci iz Dodatka 2. „Objedinjeni plan razvoja pokretne komunikacijske infrastrukture“ Uredbe Vlade Republike Hrvatske o izmjenama uredbe o mjerilima razvoja elektroničke komunikacijske infrastrukture i druge povezane opreme, NN br. 92/2015.*

*U grafičkom prikazu određena su područja planiranih zona elektroničke komunikacijske infrastrukture za smještaj samostojećih antenskih stupova u radijusu od 1000 m do 3000 m; kao i položaji aktivnih lokacija, koje predstavljaju EKI zone radijusa 100 m.*

*Unutar zone elektroničke komunikacijske infrastrukture uvjetuje se gradnja samostojećeg antenskog stupa takvih karakteristika da može prihvatiti više operatora.*

*Iznimno, ukoliko lokacijski uvjeti ne dozvoljavaju izgradnju jednog stupa koji ima takve karakteristike da može primiti sve zainteresirane operatore (visina i sl.) dozvoljava se izgradnja nekoliko nižih stupova koji na zadovoljavajući način mogu pokriti planirano područje signalom.*

*Ukoliko je unutar zone planirane elektroničke komunikacijske infrastrukture već izgrađen samostojeći antenski stup/stupovi, tada je moguće planirati izgradnju dodatnog stupa za ostale operatore/operatora.*

*Dopušteno je postavljanje elektroničke komunikacijske infrastrukture i povezane opreme na postojećim građevinama (antenski prihvat) u skladu s posebnim uvjetima tijela i/ili osoba određenim posebnim propisima koji propisuju posebne uvjete gradnje.*

*Antenski prihvat, koji se postavljaju na postojeće građevine, ne planiraju se u dokumentima prostornog uređenja.*

Hrvatski Telekom d.d.

Radnička cesta 21, 10000 Zagreb

Telefon: +385 1 491-1000 | faks: +385 1 491-1011 | Internet: [www.t.ht.hr](http://www.t.ht.hr), [www.hrvatskitelekom.hr](http://www.hrvatskitelekom.hr)

Poslovna banka: Zagrebačka banka d.d. Zagreb | IBAN: HR24 2360 0001 1013 1087 5 | SWIFT-BIC: ZABAHR2X

Nadzorni odbor: J. R. Talbot - predsjednik

Uprava: K. Nempis - predsjednik, D. Daub, I. Bartulović, B. Drilo, N. Rapaić, S. Kramar

Registar trgovačkih društava: Trgovački sud u Zagrebu, MBS: 080266256 | OIB: 81793146560 | PDV identifikacijski broj: HR 81793146560

Temeljni kapital: 10.244.977.390,25 kuna | Ukupan broj dionica: 81.670.064 dionica bez nominalnog iznosa

## Linijska i točkasta infrastruktura fiksnih komunikacija

Opće napomene:

Uvažavanjem Strategije razvoja širokopojasnog pristupa internetu razvoj elektroničke komunikacijske infrastrukture proglašen je od interesa za Republiku Hrvatsku i jedan je od preduvjeta razvoja suvremenog gospodarstva.

U definiranom području planirati uvjete za razvoj infrastrukture te njihov razmještaj u prostoru. Za sve nove poslovne, stambeno-poslovne i stambene zgrade predvidjeti izgradnju kabelaške kanalizacije do najbliže točke konekcije s postojećom, a sve prema Zakonu o elektroničkim komunikacijama i odgovarajućim Pravilnicima. Isto vrijedi i za sve poslovne, rekreacijske i urbane zone.

Omogućiti korištenje površina i pojaseva – koridora postojeće kabelaške kanalizacije i elektroničke komunikacijske mreže za pojačavanje elektroničkih komunikacijskih kapaciteta u svrhu pružanja naprednih širokopojasnih usluga.

*Za razvoj naselja, turističke ponude, uspostavljanje visokog stupnja kontrole zaštite, upravljanja i dr. od izuzetne važnosti poboljšati i obnoviti postojeću EKI, te predvidjeti izgradnju nove EKI na područjima na kojima se održavaju sportska natjecanja, društvene aktivnosti te na rubnim područjima PP u sklopu osiguravanja suvremenog infrastrukturnog standarda.*

### Smjernice

*Glavnu trasu novo planirane KK treba usmjeriti na postojeću komutaciju, treba predvidjeti mogućnost za montažu komunikacijsko-distributivnih čvorova kabinetnog tipa, dimenzija 2x1x2 m za koju lokaciju je potreban EE priključak ali nije potrebno formirati zasebnu katastarsku parcelu. Potrebno predvidjeti mogućnost za realizaciju zračne distributivne Cu i FTTx mreže uz zajedničko korištenje postojećih EE stupova kao i ugradnju novih TK stupova.*

*Omogućiti korištenje javnih površina za postavu javnih telefonskih govornica (JTG) u svim naseljima poštujući kriterije od minimalno 1 JTG na svakih 1.500 stanovnika unutar županije pri čemu prostorni razmještaj JTG mora u najvećoj mogućoj mjeri odgovarati prostornom razmještaju stanovništva na određenom zemljopisnom području. Također je potrebno omogućiti u svakom naselju preko 1.000 stanovnika postavu 1 JTG prilagođene za potrebe osoba s invaliditetom (osigurati nesmetan pristup JTG bez zapreka – stepenice, stupići i slične barijere). JTG smještaju se prvenstveno uz sadržaje društvenih djelatnosti i glavna prometna raskrižja u naseljima.*

Hrvatski Telekom d.d.

Radnička cesta 21, 10000 Zagreb

Telefon: +385 1 491-1000 | faks: +385 1 491-1011 | Internet: [www.t.ht.hr](http://www.t.ht.hr), [www.hrvatskitelekom.hr](http://www.hrvatskitelekom.hr)

Poslovna banka: Zagrebačka banka d.d. Zagreb | IBAN: HR24 2360 0001 1013 1087 5 | SWIFT-BIC: ZABAHR2X

Nadzorni odbor: J. R. Talbot - predsjednik

Uprava: K. Nempis - predsjednik, D. Daub, I. Bartulović, B. Drilo, N. Rapačić, S. Kramar

Registar trgovačkih društava: Trgovački sud u Zagrebu, MBS: 080266256 | OIB: 81793146560 | PDV identifikacijski broj: HR 81793146560

Temeljni kapital: 10.244.977.390,25 kuna | Ukupan broj dionica: 81.670.064 dionica bez nominalnog iznosa

Zakonska regulativa:

- Zakon o prostornom uređenju
- Zakon o gradnji
- Pravilnik o jednostavnim građevinama i radovima
- Zakon o elektroničkim komunikacijama
- Uredba o mjerilima razvoja elektroničke komunikacijske infrastrukture i druge povezane opreme
- Pravilnik o tehničkim uvjetima gradnje i uporabe telekomunikacijske infrastrukture
- Pravilnik o načinu i uvjetima određivanja zone komunikacijske infrastrukture i povezane opreme, zaštitne zone i radijskog koridora, te obaveze investitora radova ili građevine
- Strategija razvoja širokopojasnog pristupa internetu
- Zakon o mjerama za smanjenje troškova postavljanja elektroničkih komunikacijskih mreža velikih brzina
- Pravilnik o svjetlovodnim distribucijskim mrežama
- Pravilnik o tehničkim uvjetima za kabelsku kanalizaciju
- Pravilnik o načinu i uvjetima pristupa i zajedničkog korištenja elektroničke komunikacijske infrastrukture i druge povezane opreme

Dokumentacija poslana na [marijeta.kalanjelic@grad-zadar.hr](mailto:marijeta.kalanjelic@grad-zadar.hr)

S poštovanjem,

Odjel upravljanja elektroničkom  
komunikacijskom infrastrukturom  
Kruno Tršinski, ing.  
  
HRVATSKI TELEKOM D.D.  
Zagreb  
T4c

Hrvatski Telekom d.d.

Radnička cesta 21, 10000 Zagreb

Telefon: +385 1 491-1000 | faks: +385 1 491-1011 | Internet: [www.t.ht.hr](http://www.t.ht.hr), [www.hrvatskitelekom.hr](http://www.hrvatskitelekom.hr)

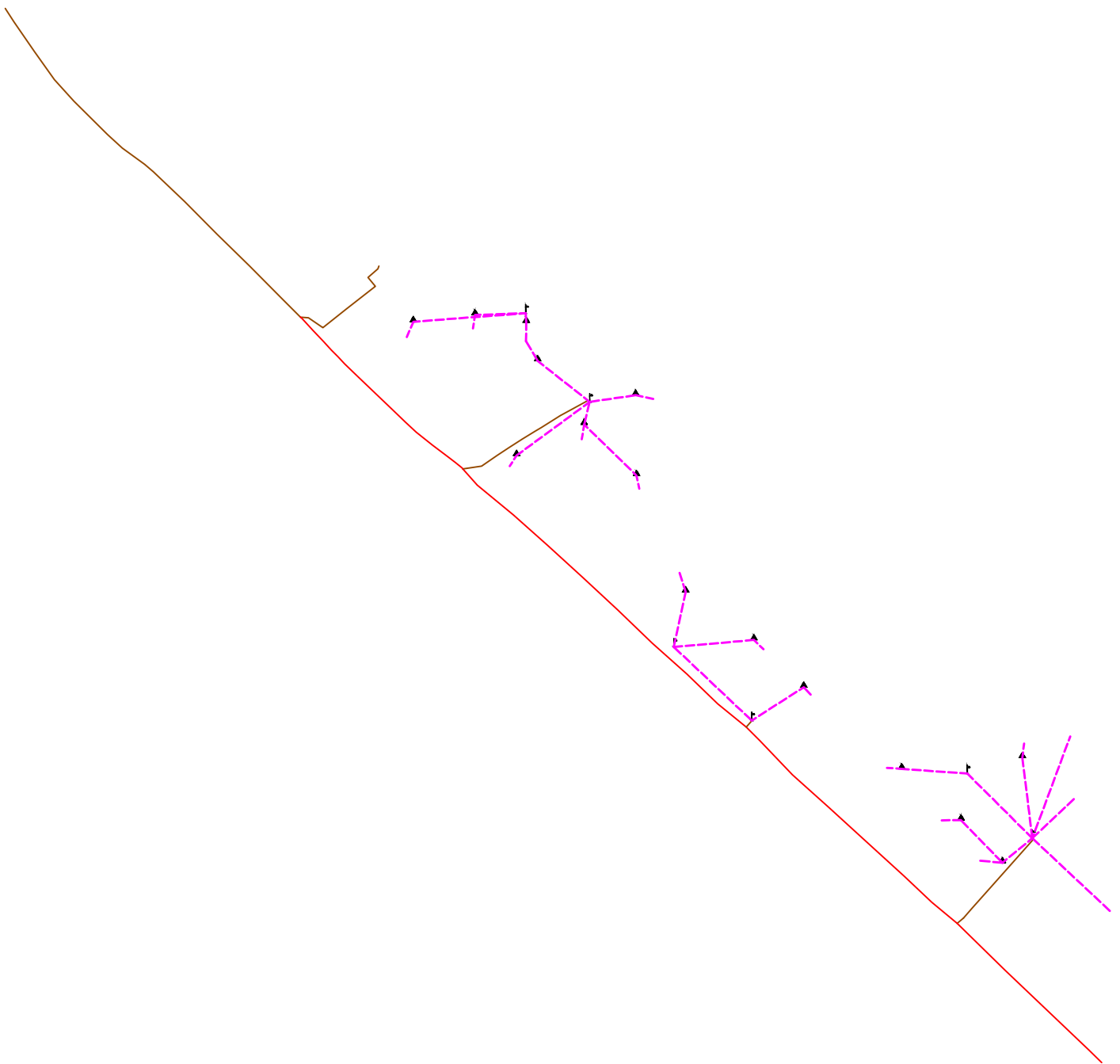
Poslovna banka: Zagrebačka banka d.d. Zagreb | IBAN: HR24 2360 0001 1013 1087 5 | SWIFT-BIC: ZABAHR2X


Nadzorni odbor: J. R. Talbot - predsjednik

Uprava: K. Nempis - predsjednik, D. Daub, I. Bartulović, B. Drilo, N. Rapaić, S. Kramar




Registar trgovačkih društava: Trgovački sud u Zagrebu, MBS: 080266256 | OIB: 81793146560 | PDV identifikacijski broj: HR 81793146560

Temeljni kapital: 10.244.977.390,25 kuna | Ukupan broj dionica: 81.670.064 dionica bez nominalnog iznosa



 Hrvatski Telekom d.d.  
Odjel upravljanja elektroničkom komunikacijskom infrastrukturom

---

**Komutacija:** TKMREŽA  
**HT\_EKI\_KK:**   
**HT\_EKI\_KABEL:**   
**HT\_EKI\_ZRAČNA:** 

**UCRTAO:** HT                      **Datum:** 01.08.2019

**Spis broj:**

Grad Zadar  
Narodni trg 1  
23000 Zadar

Broj: OT-23-1083/19

Datum obrade: 27.08.2019.

## Predmet: Izjava o položaju EK infrastrukture u zoni zahvata

Poštovani,  
dana 31.07.2019. zaprimili smo Vaš zahtjev za očitovanjem o položaju elektroničke komunikacijske infrastrukture u zoni zahvata sa sljedećim opisom:

UPU groblje Kožino

poslan na temelju posebnih uvjeta gradnje Hrvatske regulatorne agencije za mrežne djelatnosti  
Klasa: 350-05/19-01/68, Ur.br. 376-10-19-2 od 12. veljače 2019.

Na Vaš zahtjev izjavljujemo da OT-Optima Telekom d.d. na katastarskim česticama

k.č. 2106/80 i dr., k.o. Diklo, p.u. Zadar.

nema izgrađenu vlastitu elektroničku komunikacijsku infrastrukturu.

S poštovanjem,

OT - Optima Telekom d.d.

Kontakt email: EKI-izjave@optima-telekom.hr  
Vlađimir Čučin, A. Čučin, B. Čučin, C. Čučin, D. Čučin, E. Čučin, F. Čučin, G. Čučin, H. Čučin, I. Čučin, J. Čučin, K. Čučin, L. Čučin, M. Čučin, N. Čučin, O. Čučin, P. Čučin, R. Čučin, S. Čučin, T. Čučin, U. Čučin, V. Čučin, X. Čučin, Y. Čučin, Z. Čučin





REPUBLIKA HRVATSKA



ZADARSKA ŽUPANIJA

**UPRAVNI ODJEL ZA PROSTORNO UREĐENJE,  
ZAŠTITU OKOLIŠA I KOMUNALNE POSLOVE**

KLASA: 351-04/19-01/33

URBROJ: 2198/1-07/2-19-2

Zadar, 18. veljače 2019. godine

ZADARSKA ŽUPANIJA  
**GRAD ZADAR**

Primljeno:	20-02-2019	
Klasifikacijska oznaka	Org. jed.	
	5	
Uredžbeni broj	Prilog	Vrijed.

**GRAD ZADAR**

Poštovani,

zaprimili smo Vaš zahtjev za davanje mišljenja o potrebi provedbe postupka ocjene o potrebi strateške procjene, odnosno strateške procjene utjecaja na okoliš za izradu Urbanističkog plana uređenja groblja Kožino. Prema Odluci o izradi razlozi za izradu i donošenje UPU-a su proširenje postojećeg groblja prema novonastalim potrebama stanovnika Kožina.

Upravni odjel za prostorno uređenje, zaštitu okoliša i komunalne poslove Zadarske županije smatra da za izradu Urbanističkog plana uređenja groblja Kožino nije potrebno provesti postupak ocjene o potrebi strateške procjene utjecaja na okoliš jer se radi o Planu koji će urediti proširenje postojećeg groblja, a koji prema postojećim pokazateljima ne daju okvir za zahvate koji podliježu ocjeni o potrebi procjene utjecaja na okoliš, odnosno procjeni utjecaja na okoliš.



POMOĆNIK PROČELNIKA  
Josip Matić, dipl. iur.

*J. Matić*

DOSTAVITI:

1. Grad Zadar
2. Arhiva, ovdje

*E.5. IZVJEŠĆE S JAVNE RASPRAVE S DOKUMENTACIJOM*



**REPUBLIKA HRVATSKA**  
ZADARSKA ŽUPANIJA



**GRAD ZADAR**  
Upravni odjel za prostorno uređenje  
i graditeljstvo

**KLASA: 350-01/18-01/40**  
**URBROJ: 2198/01-5/5-19-13**  
**Zadar, 29. listopada 2019. godine**

**Grad Zadar, Upravni odjel za prostorno uređenje i graditeljstvo (Nositelj izrade Plana)**

**Volat j.d.o.o., , Jadranska 17A, Posedarje (Stručni izrađivač),**

sukladno članku 102. Zakona o prostornom uređenju ("Narodne novine", broj 153/13, 65/17, 114/18, 39/19 i 98/19), pripremili su:

### **IZVJEŠĆE O JAVNOJ RASPRAVI O PRIJEDLOGU UPU GROBLJA KOŽINO**

Temeljem članka 95. stavak 2. Zakona o prostornom uređenju ("Narodne novine", broj 153/13 65/17, 114/18, 39/19 i 98/19) (u daljnjem tekstu Zakon) i članka 36. Statuta Grada Zadra, ("Glasnik Grada Zadra", broj: 9/09, 28/10, 3/13, 9/14 i 2/15-pročišćeni tekst, 3/18 i 7/18 – pročišćeni tekst), Gradonačelnik Grada Zadra Zaključkom KLASA:350-01/18-01/40, URBROJ:2198/01-2-19-10, od 09. rujna 2019. godine, utvrdio je provođenje javne rasprave o prijedlogu Urbanističkog plana uređenja groblja Kožino.

Temeljem članka 96. Zakona, Nositelj izrade Plana objavio je javnu raspravu o prijedlogu urbanističkog plana uređenja groblja Kožino i to u dnevnom tisku, Zadarski list od 16. rujna, 2019. godine, mrežnim stranicama Grada Zadra, mrežnim stranicama Ministarstva graditeljstva i prostornog uređenja te oglasnoj ploči Grada Zadra.

Javna rasprava je održana od 24. rujna 2019. godine do 24. listopada 2019. godine.

Za vrijeme trajanja javne rasprave prijedlog Urbanističkog plana uređenja groblja Kožino bio je izložen na javni uvid u prizemlju zgrade Gradske uprave, Narodni trg 1, Zadar radnim danom od 9.00 – 14.00 sati.

Sve prethodno navedene obavijesti vezane uz objavu javne rasprave date su u prilogu i čine sastavni dio ovog izvješća.

Temeljem članka 97. Zakona, nositelj izrade dostavio je posebnu obavijest o javnoj raspravi kako slijedi:

1. ZADARSKA ŽUPANIJA, Zavod za prostorno uređenje, Braće Vranjanina 11, Zadar,
2. Uprava za zaštitu kulturne baštine, Konzervatorski odjel u Zadru, I. Smiljanića 3,
3. HEP dd-Elektra Zadar, Kralja Dmitra Zvonimira 8,
4. Odvodnja d.o.o. Zadar, Hrvatskog sabora bb,
5. Vodovod d.o.o. Zadar, Špire Brusine 17,
6. GRAD ZADAR, Upravni odjel za komunalne djelatnosti, Narodni trg 1,



7. HAKOM- Hrvatska regulatorna agencija za mrežne djelatnosti, Roberta Frangeša Mihanovića 9, Zagreb,
8. EVN Croatia plin d.o.o., Ulica Hrvatskog sabora 42, Zadar,
9. MUP PU Zadarska, Služba upravnih i inspekcijskih poslova, Put Murvice 9, Zadar,
10. MUP PU Zadarska, Služba policije, Ulica bana Josipa Jelačića 30, Zadar,
11. Hrvatske vode VGO Split, Vukovarska 35, Split,
12. NASADI d.o.o. Zadar, Perivoj Vladimira Nazora 1,
13. Hrvatske šume, Uprava šuma podružnica Split, Kralja Zvonimira 35, Split,
14. Državna uprava za zaštitu i spašavanje, Područni ured Zadar, Andrije Hebranga 11/c,
15. MO Kožino, predsjednik [REDACTED]
16. VOLAT j.d.o.o., Jadranska 17A, Posedarje.

Preslik posebne obavijesti o javnoj raspravi dat je u prilogu i čini sastavni dio ovog Izvješća.

Temeljem članka 99. Zakona, javno izlaganje održano je 15. listopada 2019. godine, u 10.00. sati u Velikoj vijećnici Grada Zadra, Narodni trg 1, Zadar.

Tijekom javnog izlaganja nije bilo postavljenih pitanja na koja bi odgovarali predstavnici Nositelja izrade Plana i Stručnog izrađivača Plana te Zapisnik iz čl 100 Zakona nije ni vođen.

Popis sudionika sa javnog izlaganja dat je u prilogu i čini sastavni dio ovog Izvješća.

Nositelj izrade Plana zaprimio je sljedeće podneske sudionika - javno pravnih tijela koji su pozvani posebnom obavijesti o javnoj raspravi:

- MUP, Ravnateljstvo civilne zaštite, Područni ured civilne zaštite Split, Služba civilne zaštite Zadar, KLASA: 214-02/19-14/49, URBROJ: 511-01-371-19-2, od 26. rujna 2019. godine,
- Hrvatske šume, KLASA: ST/19-01/475, URBROJ: 15-00-06/03-19-06, od 10. listopada 2019. godine,
- Vodovod d.o.o. Zadar, Broj:1354/1/2019-MK, od 14. listopada 2019. godine,
- Hrvatske vode, Vodnogospodarski odjel za slivove južnog Jadrana, KLASA:350-02/19-01/0000073, URBROJ:374-24-1-19-4, od 11. listopada 2019. godine.

Van roka za podnošenje primjedbi nije zaprimljena niti jedna primjedba.

Sastavni dio ovog Izvješća čine slijedeći prilozi:

1. Zaključak Gradonačelnika Grada Zadra
2. Objava javne rasprave
3. Obavijest u Zadarskom listu
4. Obavijest na mrežnim stranicama Grada Zadra
5. Obavijest na mrežnim stranicama Ministarstva graditeljstva i prostornog uređenja
6. Posebna obavijest o javnoj raspravi
7. Popis sudionika – javno pravnih tijela koji su dali suglasnost, pozitivna mišljenja odnosno nemaju primjedbi na prijedlog plana te čija su mišljenja, prijedlozi i primjedbe prihvaćeni odnosno djelomično prihvaćeni

IZVJEŠĆE PRIPREMILI:

Za Nositelja izrade  
Grad Zadar  
Upravni odjel za prostorno uređenje  
i graditeljstvo



Za stručnog izrađivača  
Volat j.d.o.o. Posedarje

Odgovorni voditelj  
izrade prijedloga UPU groblja Kožino

Martina Brala, dipl. ing. arh.



Temeljem članka 95. stavak 2. Zakona o prostornom uređenju ("Narodne novine", broj: 153/13, 65/17, 114/18 i 39/19) i članka 36. Statuta Grada Zadra, ("Glasnik Grada Zadra broj 9/09, 28/10, 3/13, 9/14, 2/15 – pročišćeni tekst, 3/18 i 7/18 – pročišćeni tekst), **Gradonačelnik Grada Zadra**, dana **9. rujna 2019. godine**, **d o n o s i**

## ZAKLJUČAK

**1. Utvrđuje se za javnu raspravu** Prijedlog Urbanističkog plana uređenja groblja Kožino izrađen od strane društva "VOLAT" j.d.o.o., za arhitektonske djelatnosti i usluge, *Jadranska 17A, Posedarje.*

**2. Ovaj Zaključak stupa na snagu danom donošenja.**

**KLASA:** 350-01/18-01/40  
**URBROJ:** 2198/01-2-19-10  
**Zadar**, 9. rujna 2019.

**GRADONAČELNIK**

*Branko Dukić*





REPUBLIKA HRVATSKA  
ZADARSKA ŽUPANIJA



GRAD ZADAR  
Upravni odjel za prostorno uređenje  
i graditeljstvo

KLASA: 350-01/18-01/40  
URBROJ: 2198/01-5/5-19-11  
Zadar, 13. rujna 2019.

Temeljem članka 96. stavak 3. Zakona o prostornom uređenju ("Narodne novine", broj 153/13, 65/17 i 114/18) i Zaključka Gradonačelnika Grada Zadra, KLASA: 350-01/18-01/40, URBROJ: 2198/01-2-19-10, od 09. rujna 2019. godine, Upravni odjel za prostorno uređenje i graditeljstvo Grada Zadra, o b j a v l j u j e

### JAVNU RASPRAVU O PRIJEDLOGU URBANISTIČKOG PLANA UREĐENJA GROBLJA KOŽINO

Javni uvid u prijedlog Urbanističkog plana uređenja groblja Kožino organizira se u vremenu od 24. rujna do 24. listopada 2019. godine u prizemlju zgrade Gradske uprave, Narodni trg 1, Zadar, svakog radnog dana od 9,00 do 14,00 sati.

Javno izlaganje održati će se 15. listopada 2019. godine (utorak) u 10,00 sati u Velikoj vijećnici Grada Zadra, Narodni trg 1, Zadar.

Za vrijeme javnog uvida grafički i tekstualni dio Prijedloga Urbanističkog plana uređenja groblja Kožino biti će objavljen na Internet stranici Grada Zadra ([www.grad-zadar.hr](http://www.grad-zadar.hr)) i u informacijskom sustavu Ministarstva graditeljstva i prostornog uređenja.

Mišljenja prijedlozi i primjedbe na Prijedlog Plana mogu se davati cijelo vrijeme trajanja javne rasprave do zaključno 24. listopada 2019. godine na način utvrđen odredbama čl. 100. Zakona o prostornom uređenju i to:

- postavljanjem pitanja tijekom javnog izlaganja o predloženim rješenjima, na koja usmeno odgovaraju osobe koje vode javno izlaganje
- davanjem prijedloga i primjedbi u zapisnik za vrijeme javnog izlaganja
- uputiti nositelju izrade pisane prijedloge i primjedbe neposredno u pisamnici Grada Zadra na adresi Narodni trg 1, Zadar ili poštom na adresu Grad Zadar Upravni odjel za prostorno uređenje i graditeljstvo, Narodni trg 1, 23000 Zadar.

Pisani prijedlozi i primjedbe koji nisu dostavljeni u roku ili nisu čitko napisani, neće se uzeti u obzir u pripremi Izvješća o javnoj raspravi.

S poštovanjem,



PROČELNIK

Darko Kasap, dipl.ing.stroj.



TRUD UZALUD? »Pišem pismo, tinta mi se proli...«

# Otočnom saboru stigao odgovor - pravilnici u visokom stupnju izrad



Donesen je Pravilnik o načinu otvarivanja prava na naknadu troškova prijevoza vodonoscem i/ili autocisternom i razlike do pune cijene vode

**Odgovor je došao i nismo zadovoljni. Obrazloženje za nedonošenje pravilnika jest - da su u visokom stupnju izrade. Pitam se u kojem stupnju su otočani zbog nedonošenja pravilnika, tj. kršenja provedbe Zakona o otocima, ogorčen je Denis Barić**

Minja GUGIĆ

**ZADAR** » Nakon što je Otočni sabor - Udruuga za razvitiak hrvatskih otoka još početkom lipnja ove godine, uputila Otvoreno pismo Vladi Republike Hrvatske i predsjedniku Hrvatskog sabora upozoravajući kako

Ministarstvo regionalnog razvoja i fondova EU, nije u zakonskom roku donijelo niti jedan, jedini pravilnik za normalnu i cjelovitu primjenu Zakona o otocima koji je stupio na snagu još krajem prošle godine, ovih je dana napokon, stigao odgovor koji bi se mogao sažeti u par riječi - na

tome se radi.

**I dalje se kasni s donošenjem pravilnika**

- Odgovor je došao i baš nismo zadovoljni jer se i dalje kasni s donošenjem pravilnika. Odgovor smo dobili od strane Ministarstva regionalnog razvoja i fondova EU kojeg je potpisao novi ministar



Denis Barić, predsjednik Otočnog sabora

su rokovi za podzakonske akte iz novog Zakona o otocima u pravnom smislu, instruktivni rokovi, no ukoliko rad na podzakonskim aktima zahtijeva ulaganje više napora i rada u postizanju kvalitetnih rješenja, oni se mogu i prolongirati, naročito što se time ne

snagu 12. travnja ove godine je objavljena u novinama. Što se tiče podzakonskih akata je Pravilnik o načinu vanja prava na naknadu prijevoza vodonoscem ili autocisternom i pune cijene vode, P

«Odgovor smo dobili od strane Ministarstva regionalnog razvoja i fondova EU koje je potpisao novi ministar. U stvari, to je odgovor i Saboru Republike Hrvatske jer su i oni, ten našeg pisma, i sami zatražili odgovor. U sam odgovoru stoji, koliko se do sad uložilo u otobajšnjava nove pojmove u Zakonu o otocin

Temeljem članka 96. stavak 3. Zakona o prostornom uređenju ("Narodne novine", broj 153/13, 65/17 i 114/18) i Zaključka Gradonačelnika Grada Zadra, KLASA: 350-01/18-01/40, URBROJ: 2198/01-2-19-10, od 09. rujna 2019. godine, Upravni odjel za prostorno uređenje i graditeljstvo Grada Zadra, o b j a v l j u j e

## JAVNU RASPRAVU O PRIJEDLOGU URBANISTIČKOG PLANA UREĐENJA GROBLJA KOŽINO

Javni uvid u prijedlog Urbanističkog plana uređenja groblja Kožino organizira se u vremenu od 24. rujna do 24. listopada 2019. godine u prizemlju zgrade Gradske uprave, Narodni trg 1, Zadar, svakog radnog dana od 9,00 do 14,00 sati.

Javno izlaganje održati će se 15. listopada 2019. godine (utorak) u 10,00 sati u Velikoj vijećnici Grada Zadra, Narodni trg 1, Zadar.

Za vrijeme javnog uvida grafički i tekstualni dio Urbanističkog plana uređenja groblja Kožino biti će objavljen na Internet stranici Grada Zadra ([www.grad-zadar.hr](http://www.grad-zadar.hr)) i u informacijskom sustavu Ministarstva graditeljstva i prostornog uređenja.

Mišljenja prijedlozi i primjedbe na Prijedlog Plana mogu se davati cijelo vrijeme trajanja javne rasprave do zaključno 24. listopada 2019. godine na način utvrđen odredbama čl. 100. Zakona o prostornom uređenju i to:

- postavljanjem pitanja tijekom javnog izlaganja o predloženim rješenjima, na koja usmeno odgovaraju osobe koje vode javno izlaganje
- davanjem prijedloga i primjedbi u zapisnik za vrijeme javnog izlaganja
- uputiti nositelju izrade pisane prijedloga i primjedbe neposredno u pisarnici Grada Zadra na adresi Narodni trg 1, Zadar ili poštom na adresu Grad Zadar Upravni odjel za prostorno uređenje i graditeljstvo, Narodni trg 1, 23000 Zadar.

Pisani prijedlozi i primjedbe koji nisu dostavljeni u roku ili nisu čitko napisani, neće se uzeti u obzir u pripremi Izvješća o javnoj raspravi.

U stvari, to je odgovor Vladi Republike Hrvatske i Saboru Republike Hrvatske jer su i oni, temeljem našeg pisma kojeg smo uputili i sami zatražili odgovor. U samom odgovoru stoji, koliko se do sad uložilo u otoke i objašnjava nove pojmove u Zakonu o otocima. Obrazloženje za nedonošenje pravilnika jest - da su u visokom stupnju izrade. Pitam se u kojem stupnju su otočani zbog nedonošenja pravilnika, tj. kršenja provedbe Zakona o otocima, ogor-

dovodi do štetnih zakonskih posljedica, a sve mjere iz Zakona i proračunske aktivnosti uredno se i dalje izvršavaju.

**«Nisu bitni rokovi, bitna je kvaliteta»**

- Ističemo da je cilj izraditi kvalitetne, provodljive i učinkovite dokumente, stoga nije opravdana ni pozitivna kritika, jedino s naglaskom na formalno pridržavanje rokova.

broju članova, načinom i djelokrugu rada vijeća, Pravilnik o logiji ustrojavanja i Registra otoka te i o visini i načinu otocni cestovni prije- Otočnom saboru.

Dalje se navodi ka vilični o načinu prmjera i aktivnosti J



Otočani očekuju punu primjenu Zakona o otocima

čen je Denis Barić prvi čovjek Otočnog sabora objašnjavajući kako je za primjenu Zakona o otocima u potpunosti bilo potrebno donijeti devet pravilnika i jednu odluku. U odgovoru resornog Ministarstva se tako navodi kako

Do sada je donesena Odluka o broju otočnih koordinatorskih i obuhvatu otočnog podnizja za koje svaki otočni koordinator obavlja propisane poslove, čiji je rok za donošenje bio 90 dana od dana stupanja na snagu Zakona, a stupila je na

pod nazivom - Hrvatski proizvod, potom o m giji i postupku izradva razvoja otoka te P otocnim razvojnim j lja i postupku vrea razvijemosti otoka - lom stupnju izrade





### Prostorno planiranje

[Planovi na snazi](#)

[U izradi](#)

[Na javnoj raspravi](#)

[Planovi u primjeni](#)

### Narrag

# JAVNU RASPRAVU O PRIJEDLOGU URBANISTIČKOG PLANA UREDENJA GROBLJA KOŽINO



### Narrag

Objavljeno 16. rujna 2019. 12:55





Naslovnica ▾ | O Ministarstvu ▾ | Djelokrug ▾ | Prostorno uređenje ▾ | Prostorni planovi ▾ | Informacije o planovima u izradi ▾

## ~ Informacije o javnim raspravama

16.09.2019. - Informacija o javnoj raspravi o prijedlogu III. Izmjena i dopuna Prostornog plana uređenja Općine Tinjan  
16.09.2019. : pdf (220kb)

16.09.2019. - Informacija o javnoj raspravi o prijedlogu Urbanističkog plana uređenja groblja Kožino, Grad Zadar  
16.09.2019. : pdf (92kb)

16.09.2019. - Informacija o javnoj raspravi o prijedlogu III. Izmjena i dopuna Urbanističkog plana uređenja Gospodarske zone Pisarovina  
16.09.2019. : pdf (580kb)

16.09.2019. - Informacija o ponovnoj javnoj raspravi o prijedlogu Urbanističkog plana uređenja obalnog pojasa 'Vodice' - Pag  
16.09.2019. : pdf (407kb)

13.09.2019. - Informacija o ponovnoj javnoj raspravi o prijedlogu IV. Izmjena i dopuna Prostornog plana uređenja Grada Labina  
13.09.2019. : pdf (504kb)

11.09.2019. - Informacija o javnoj raspravi o prijedlogu Izmjena i dopuna Urbanističkog plana uređenja 'Ušće Jadrana-Marina' (UPU-16), Grad Solin  
11.09.2019. : pdf (559kb)

11.09.2019. - Informacija o javnoj raspravi o prijedlogu II. Izmjena i dopuna Urbanističkog plana uređenja naselja Vodice i Strina, Grad Vodice  
11.09.2019. : pdf (155kb)

09.09.2019. - Informacija o razmatranju javni raspravi o prijedlogu Izmjena i dopuna

📄 Ispiši stranicu

📌 Podijeli na Facebooku

🐦 Podijeli na Twitteru

📄 Podijeli na Google +



REPUBLIKA HRVATSKA  
ZADARSKA ŽUPANIJA



GRAD ZADAR  
Upravni odjel za prostorno uređenje  
i graditeljstvo

KLASA: 350-01/18-01/40  
URBROJ: 2198/01-5/5-19-12  
Zadar, 13. rujna 2019.

PREDMET: Javna rasprava o prijedlogu

### Urbanističkog plana uređenja groblja Kožino

- objava -

Temeljem članka 97. Zakona o prostornom uređenju ("Narodne novine", broj 153/13, 65/17 i 114/18) i Zaključka Gradonačelnika Grada Zadra, KLASA: 350-01/18-01/40, URBROJ: 2198/01-2-19-10, od 09. rujna 2019. godine Upravni odjel za prostorno uređenje i graditeljstvo Grada Zadra, *dostavlja posebnu obavijest o*

### JAVNOJ RASPRAVI O PRIJEDLOGU Urbanističkog plana uređenja groblja Kožino

Javni uvid u prijedlog Urbanističkog plana uređenja groblja Kožino organizira se u vremenu od 24. rujna do 24. listopada 2019. godine u prizemlju zgrada Gradske uprave, Narodni trg 1, Zadar, svakog radnog dana od 9,00 do 14,00 sati.

Javno izlaganje održati će se 15. listopada 2019. godine (utorak) u 10,00 sati u Velikoj vijećnici Grada Zadra, Narodni trg 1, Zadar.

Za vrijeme javnog uvida grafički i tekstualni dio Prijedloga urbanističkog plana uređenja groblja Kožino biti će objavljen na Internet stranici Grada Zadra ([www.grad-zadar.hr](http://www.grad-zadar.hr)) i u informacijskom sustavu Ministarstva graditeljstva i prostornog uređenja.

Sukladno članku 101. Zakona o prostornom uređenju ("Narodne novine", broj 153/13, 65/17 i 114/18), javnopravno tijelo koje je dalo, odnosno trebalo dati zahtjeve za izradu prostornog plana u javnoj raspravi sudjeluje davanjem mišljenja o prihvaćanju tih zahtjeva, odnosno mišljenja o primjeni posebnog propisa i/ili dokumenta koji je od utjecaja na prostorni plan.

Ako javnopravno tijelo ne dostavi mišljenje u dole navedenom roku, smatra se da je mišljenje dano i da je prijedlog prostornog plana izrađen u skladu s danim zahtjevima, odnosno s posebnim propisom i/ili dokumentom koji je od utjecaja na prostorni plan.

Nakon isteka javnog uvida konačni rok za pisana mišljenja na prijedlog Urbanističkog plana uređenja groblja Kožino je zaključno do 24. listopada 2019. godine i to zaprimljena neposredno u pisarnici Grada Zadra na adresi Narodni trg 1, Zadar ili poštom na adresu Grad Zadar, Upravni odjel za prostorno uređenje i graditeljstvo, Narodni trg 1, 23000 Zadar..

S poštovanjem,



PROČELNIK

Darko Kasap, dipl.ing.stroj.



Dostaviti:

1. ZADARSKA ŽUPANIJA, Zavod za prostorno uređenje, Braće Vranjanina 11, Zadar,
2. Uprava za zaštitu kulturne baštine, Konzervatorski odjel u Zadru, I. Smiljanića 3,
3. HEP dd-Elektra Zadar, Kralja Dmitra Zvonimira 8,
4. Odvodnja d.o.o. Zadar, Hrvatskog sabora bb,
5. Vodovod d.o.o. Zadar, Špire Brusine 17,
6. GRAD ZADAR, Upravni odjel za komunalne djelatnosti, Narodni trg 1,
7. HAKOM- Hrvatska regulatorna agencija za mrežne djelatnosti, Roberta Frangeša Mihanovića 9, Zagreb,
8. EVN Croatia plin d.o.o., Ulica Hrvatskog sabora 42, Zadar,
9. MUP PU Zadarska, Služba upravnih i inspeksijskih poslova, Put Murvice 9, Zadar,
10. MUP PU Zadarska, Služba policije, Ulica bana Josipa Jelačića 30, Zadar,
11. Hrvatske vode VGO Split, Vukovarska 35, Split,
12. NASADI d.o.o. Zadar, Perivoj Vladimira Nazora 1,
13. Hrvatske šume, Uprava šuma podružnica Split, Kralja Zvonimira 35, Split,
14. Državna uprava za zaštitu i spašavanje, Područni ured Zadar, Andrije Hebranga 11/c,
15. MO Kožino, predsjednik Marko Medić, Put Primorja 34, Kožino,
16. VOLAT j.d.o.o., Jadranska 17A, Posedarje.

Office of posting: 23000 Zadar, Date: 13.09.2019

Address of the item: I. Smiljanica 3, 23000 Zadar, Uprava za zaštitu kulturne baštine, Konzervatorski odjel

Nature of the item: Value Shipment, Amount: 2.0

AR RF 52 757 137 6 HR

grobља Kožino

Meets on a destination: 2.0

Signature: 13-09-2019

AR

On postal service  
Prilikom usluge

Stamp of the office releasing the advice  
Oznaka koja potvrđuje izdavanje  
i vrijednost sadržaja

Return to: Vratiti

Name: Grad Zadar, Upravni odjel za prostorno uređenje i graditeljstvo

Street and N°: Narodni trg 1

Locality and country: 23000 Zadar, Hrvatska

Uprava za zaštitu kulturne baštine, Konzervatorski odjel  
 Javna rasprava o Prijedlogu urbanističkog plana uređenja grobља Kožino  
 950-0018-01/40  
 2198/01-5/5-19-12

Ref: MKJ  
 UPU grobља Kožino

On: 23. rujna 2019. 7/2019

Hrvatska pošta

Office of posting: 23000 Split, Date: 13.09.2019

Address of the item: Vukovarska 35, 23000 Split, Hrvatske vode VGO

Nature of the item: Value Shipment, Amount: 2.0

AR RF 52 757 144 7 HR

grobља Kožino

Meets on a destination: 2.0

Signature: 19-09-2019

AR

On postal service  
Prilikom usluge

Stamp of the office releasing the advice  
Oznaka koja potvrđuje izdavanje  
i vrijednost sadržaja

Return to: Vratiti

Name: Grad Zadar, Upravni odjel za prostorno uređenje i graditeljstvo

Street and N°: Narodni trg 1

Locality and country: 23000 Zadar, Hrvatska

Hrvatske vode VGO Split  
 Javna rasprava o Prijedlogu urbanističkog plana uređenja grobља Kožino  
 950-0018-01/40  
 2198/01-5/5-19-12

Ref: MKJ  
 UPU grobља Kožino

On: 23. rujna 2019. 7/2019

Hrvatska pošta

Office of posting: 10000 Zagreb, Date: 13.09.2019

Address of the item: R.F. Mihanovića 9, 10000 Zagreb, HAKOM

Nature of the item: Value Shipment, Amount: 2.0

AR RF 52 757 135 9 HR

grobља Kožino

Meets on a destination: 2.0

Signature: 18-09-2019

AR

On postal service  
Prilikom usluge

Stamp of the office releasing the advice  
Oznaka koja potvrđuje izdavanje  
i vrijednost sadržaja

Return to: Vratiti

Name: Grad Zadar, Upravni odjel za prostorno uređenje i graditeljstvo

Street and N°: Narodni trg 1

Locality and country: 23000 Zadar, Hrvatska

HAKOM  
 Javna rasprava o Prijedlogu urbanističkog plana uređenja grobља Kožino  
 950-0018-01/40

Ref: MKJ  
 UPU grobља Kožino

On: 23. rujna 2019. 7/2019

Hrvatska pošta

Office of posting: 23242 Posedarje, Date: 13.09.2019

Address of the item: VGLAT j.d.o.o., Jadranska 17, 23242 Posedarje.

Nature of the item: Registered letter, Value Shipment, Amount: 52.757,149 HRK

# of item: 5

Meets on a destination: 26.09.2019

Signature: [Handwritten]



Return to: Vratiti

Name: Grad Zadar, Upravni odjel za prostorno uređenje i graditeljstvo

Street and #: Narodni trg 1, 23000 Zadar Hrvatska

Stamp: [Circular postmark]

VOLAT j.d.o.o.  
Javna rasprava o Prijedlogu urbanističkog plana uređenja groblja Kožino  
Ref: MKJ  
UPU groblja Kožino  
2198/01-5/5-19-12

Office of posting: [Redacted], Date: 13.09.2019

Address of the item: [Redacted]

M.O. Kožino, n/p Marko Medić

Nature of the item: Registered letter, Value Shipment, Amount: 52.757,148 HRK

# of item: 1

Meets on a destination: 26.09.2019

Signature: [Handwritten]



Return to: Vratiti

Name: Grad Zadar, Upravni odjel za prostorno uređenje i graditeljstvo

Street and #: Narodni trg 1, 23000 Zadar Hrvatska

Stamp: [Circular postmark]

M.O. Kožino, n/p Marko Medić  
Javna rasprava o Prijedlogu urbanističkog plana uređenja groblja Kožino  
Ref: MKJ  
UPU groblja Kožino  
2198/01-5/5-19-12

Office of posting: 23000 Zadar, Date: 13.09.2019

Address of the item: Odvodnja d.o.o. Zadar, Hrvatskog sabora bb, 23000 Zadar.

Nature of the item: Registered letter, Value Shipment, Amount: 52.757,139 HRK

# of item: 3

Meets on a destination: 20.09.2019

Signature: [Handwritten]



Return to: Vratiti

Name: Grad Zadar, Upravni odjel za prostorno uređenje i graditeljstvo

Street and #: Narodni trg 1, 23000 Zadar Hrvatska

Stamp: [Circular postmark]

Odvodnja d.o.o. Zadar  
Javna rasprava o Prijedlogu urbanističkog plana uređenja groblja Kožino  
Ref: MKJ  
UPU groblja Kožino  
2198/01-5/5-19-12



Office of posting Prijemno podružnica uređje	Date Datum
21000 Split	13.09.2019
Address of the item Prijemna adresa	
Kralja Zvonimira 35 21000 Split,	

Hrvatske šume,  
Uprava šuma  
podružnica Split

Nature of the item/Vrsta pošiljke	
<input type="checkbox"/> Registered letter Prijemna listica	<input type="checkbox"/> Value Shipment Vrednovana pošiljka
<input type="checkbox"/> Postal parcel Poštanski paket	<input type="checkbox"/> Assured letter Paket
<input type="checkbox"/> Insured letter Paket	
N° of item br. pošiljke	AR RF 52 757 146 4 HR
<input type="checkbox"/> Money order Uplatnica	grobља Kozino

Meets on a destination/ispunjava se na odredištu	
The item mentioned above has been duly dones is/uručena je	
<input type="checkbox"/> delivered isporučena je	<input type="checkbox"/> paid isplaćena je
Date Datum	13.09.2019
Signature Potpis	[Signature]

The advice may be signed by the addressee or, if the regulations of the country of destination so provide, by another authorized person.  
Ova obavijest može potpisati pošiljatelj ili osoba izabraná za primanje pošiljke prema odredbama zemlje u kojoj se dostavlja.

On postal service  
Poštanska služba

AR

Stamp of the office retaining the advice  
Očekajte potpis pošiljatelja ili  
neposredno prijatelja

Return to  
Vratiti

Name Ime i prezime	Grad Zadar, Upravni odjel za prostorno uređenje i graditeljstvo
Street and N° Ulica i br.	Narodni trg 1
Locality and country Mjesto i država	23000 Zadar Hrvatska

Hrvatske šume, Uprava šuma podružnica Split  
Javna rasprava o Prijedlogu Ref: MKJ  
urbanističkog plana uređenja UPU grobља Kozino  
grobља Kozino  
950-0118-017/0  
2198/01-5/5-19-12

On: 23. listopada 2019.

Hrvatska pošta

Office of posting Prijemno podružnica uređje	Date Datum
23000 Zadar	13.09.2019
Address of the item Prijemna adresa	
Braće Vranjanina 11 23000 Zadar,	

ZADARSKA  
ŽUPANIJA, Zavod za  
prostorno uređenje

Nature of the item/Vrsta pošiljke	
<input type="checkbox"/> Registered letter Prijemna listica	<input type="checkbox"/> Value Shipment Vrednovana pošiljka
<input type="checkbox"/> Postal parcel Poštanski paket	<input type="checkbox"/> Assured letter Paket
<input type="checkbox"/> Insured letter Paket	
N° of item br. pošiljke	AR RF 52 757 136 2 HR
<input type="checkbox"/> Money order Uplatnica	grobља Kozino

Meets on a destination/ispunjava se na odredištu	
The item mentioned above has been duly dones is/uručena je	
<input type="checkbox"/> delivered isporučena je	<input type="checkbox"/> paid isplaćena je
Date Datum	13.09.2019
Signature Potpis	[Signature]

The advice may be signed by the addressee or, if the regulations of the country of destination so provide, by another authorized person.  
Ova obavijest može potpisati pošiljatelj ili osoba izabraná za primanje pošiljke prema odredbama zemlje u kojoj se dostavlja.

On postal service  
Poštanska služba

AR

Stamp of the office retaining the advice  
Očekajte potpis pošiljatelja ili  
neposredno prijatelja

Return to  
Vratiti

Name Ime i prezime	Grad Zadar, Upravni odjel za prostorno uređenje i graditeljstvo
Street and N° Ulica i br.	Narodni trg 1
Locality and country Mjesto i država	23000 Zadar Hrvatska

ZADARSKA ŽUPANIJA, Zavod za prostorno uređenje  
Javna rasprava o Prijedlogu Ref: MKJ  
urbanističkog plana uređenja UPU grobља Kozino  
grobља Kozino  
950-0118-017/0  
2198/01-5/5-19-12

On: 23. listopada 2019.

Hrvatska pošta

Office of posting Prijemno podružnica uređje	Date Datum
23000 Zadar	13.09.2019
Address of the item Prijemna adresa	
Ul. Hrvatskog sabora 23000 Zadar,	

EVN Plin Croatia d.o.o.

Nature of the item/Vrsta pošiljke	
<input type="checkbox"/> Registered letter Prijemna listica	<input type="checkbox"/> Value Shipment Vrednovana pošiljka
<input type="checkbox"/> Postal parcel Poštanski paket	<input type="checkbox"/> Assured letter Paket
<input type="checkbox"/> Insured letter Paket	
N° of item br. pošiljke	AR RF 52 757 141 6 HR
<input type="checkbox"/> Money order Uplatnica	grobља Kozino

Meets on a destination/ispunjava se na odredištu	
The item mentioned above has been duly dones is/uručena je	
<input type="checkbox"/> delivered isporučena je	<input type="checkbox"/> paid isplaćena je
Date Datum	13.09.2019
Signature Potpis	[Signature]

The advice may be signed by the addressee or, if the regulations of the country of destination so provide, by another authorized person.  
Ova obavijest može potpisati pošiljatelj ili osoba izabraná za primanje pošiljke prema odredbama zemlje u kojoj se dostavlja.

On postal service  
Poštanska služba

AR

Stamp of the office retaining the advice  
Očekajte potpis pošiljatelja ili  
neposredno prijatelja

Return to  
Vratiti

Name Ime i prezime	Grad Zadar, Upravni odjel za prostorno uređenje i graditeljstvo
Street and N° Ulica i br.	Narodni trg 1
Locality and country Mjesto i država	23000 Zadar Hrvatska

EVN Plin Croatia d.o.o.  
Javna rasprava o Prijedlogu Ref: MKJ  
urbanističkog plana uređenja UPU grobља Kozino  
grobља Kozino  
950-0118-017/0

On: 23. listopada 2019.

Hrvatska pošta

Office of posting Prijemno podružnica/ured	23000 Zadar	Date Datum	13.09.2019
Address of the item Prijemna adresa			
Državna uprava za zaštitu i spašavanje, Nature of the item/Vrsta pošiljke Područni ured Zadar			
<input type="checkbox"/> Registered parcel Poznat parcel Registered letter Poznat list Etc.	Value Statement Vrijednosna potvrda Amount Iznos		
To be filled in by the sender Popunjava pošiljalac			
AR RF 52 757 147 8 HR			
groblja Kožino			
Meets on a destination/ispunjava se na odredištu			
The item mentioned above has been duly Dovoljno ispunjava se delivered isporučeno je			
Date Datum		11.09.2019	
Signature Datum i potpis			
13.9.2019			

AR

On postal service  
Poštanska služba

Stamp of the office returning the advice  
Obrasci koje pošiljalac treba  
iskazati odmah

Return to  
Vratiti

Name Ime i prezime	Grad Zadar, Upravni odjel za prostorno uređenje i graditeljstvo		
Street and n° Ulica i n°	Narodni trg 1		
Locality and country Mjesto i država	23000 Zadar Hrvatska		

Državna uprava za zaštitu i spašavanje, Područni ured  
Zadar rasprava o Prijedlogu Ref: MKJ  
urbanističkog plana uređenja UPU groblja Kožino  
groblja Kožino  
950-0118-017/0  
2198/01-5/5-19-12

Dom. za nametbu: 72018

© Hrvatska pošta

Office of posting Prijemno podružnica/ured	23000 Zadar	Date Datum	13.09.2019
Address of the item Prijemna adresa			
MUP PU Zadarska, Služba upravnih i inspekcijakih poslova Nature of the item/Vrsta pošiljke			
<input type="checkbox"/> Registered parcel Poznat parcel Registered letter Poznat list Etc.	Value Statement Vrijednosna potvrda Amount Iznos		
To be filled in by the sender Popunjava pošiljalac			
AR RF 52 757 142 0 HR			
groblja Kožino			
Meets on a destination/ispunjava se na odredištu			
The item mentioned above has been duly Dovoljno ispunjava se delivered isporučeno je			
Date Datum		18.09.2019	
Signature Datum i potpis			
18.09.2019			

AR

On postal service  
Poštanska služba

Stamp of the office returning the advice  
Obrasci koje pošiljalac treba  
iskazati odmah

Return to  
Vratiti

Name Ime i prezime	Grad Zadar, Upravni odjel za prostorno uređenje i graditeljstvo		
Street and n° Ulica i n°	Narodni trg 1		
Locality and country Mjesto i država	23000 Zadar Hrvatska		

MUP PU Zadarska, Služba upravnih i inspekcijakih  
Zadar rasprava o Prijedlogu Ref: MKJ  
urbanističkog plana uređenja UPU groblja Kožino  
groblja Kožino  
950-0118-017/0  
2198/01-5/5-19-12

Dom. za nametbu: 72018

© Hrvatska pošta

Office of posting Prijemno podružnica/ured	23000 Zadar	Date Datum	13.09.2019
Address of the item Prijemna adresa			
MUP PU Zadarska, Služba policije Nature of the item/Vrsta pošiljke			
<input type="checkbox"/> Registered letter Poznat list Registered parcel Poznat parcel Registered letter Poznat list Etc.	Value Statement Vrijednosna potvrda Amount Iznos		
To be filled in by the sender Popunjava pošiljalac			
AR RF 52 757 143 0 HR			
groblja Kožino			
Meets on a destination/ispunjava se na odredištu			
The item mentioned above has been duly Dovoljno ispunjava se delivered isporučeno je			
Date Datum		18.09.2019	
Signature Datum i potpis			
18.09.2019			

AR

On postal service  
Poštanska služba

Stamp of the office returning the advice  
Obrasci koje pošiljalac treba  
iskazati odmah

Return to  
Vratiti

Name Ime i prezime	Grad Zadar, Upravni odjel za prostorno uređenje i graditeljstvo		
Street and n° Ulica i n°	Narodni trg 1		
Locality and country Mjesto i država	23000 Zadar Hrvatska		

MUP PU Zadarska, Služba policije  
Javna rasprava o Prijedlogu Ref: MKJ  
urbanističkog plana uređenja UPU groblja Kožino  
groblja Kožino  
950-0118-017/0



Office of posting / Poštomatno poduzeće: 23000 Zadar, Date / Datum: 13.09.2019

Address of the item / Preporučena pošta: Vodovod d.o.o. Zadar, Špire Brusine 17, 23000 Zadar.

Nature of the item / Vrsta pošiljke: Registered letter / Poštovana / Pošta, Value Shipment / Vrijednija pošiljka / Amount / Zbirka

RF: AR RF 52 757 140 2 HR

Money order / Uplatnica: groblja Kozino

Meets on a destination / Ispunjava se na određenoj: The item mentioned above has been duly delivered / is not delivered

Signature / Datum i potpis: 18-09-2019

Return to / Vratiti: Vodovod d.o.o. Zadar

Item / Naziv i opis: Grad Zadar, Upravni odjel za prostorno uređenje i graditeljstvo

Street and n° / Ulica i br: Narodni trg 1

Locality and country / Mjesto i država: 23000 Zadar Hrvatska

Stamp: GRAD ZADAR, HRVATSKA, UPRAVNI ODJEL ZA PROSTORNO UREĐENJE I GRADITELJSTVO

Vodovod d.o.o. Zadar  
Javna rasprava o Prijedlogu urbanističkog plana uređenja groblja Kozino  
2198/01-5/5-19-12

Ref: MKJ  
UPU groblja Kozino

Date of receipt: 7/2018

Office of posting / Poštomatno poduzeće: 23000 Zadar, Date / Datum: 13.09.2019

Address of the item / Preporučena pošta: HEP dd-Elektra Zadar, Kralja Dmitra, 23000 Zadar.

Nature of the item / Vrsta pošiljke: Registered letter / Poštovana / Pošta, Value Shipment / Vrijednija pošiljka / Amount / Zbirka

RF: AR RF 52 757 138 0 HR

Money order / Uplatnica: groblja Kozino

Meets on a destination / Ispunjava se na određenoj: The item mentioned above has been duly delivered / is not delivered

Signature / Datum i potpis: 18-09-2019

Return to / Vratiti: HEP dd-Elektra Zadar

Item / Naziv i opis: Grad Zadar, Upravni odjel za prostorno uređenje i graditeljstvo

Street and n° / Ulica i br: Narodni trg 1

Locality and country / Mjesto i država: 23000 Zadar Hrvatska

Stamp: GRAD ZADAR, HRVATSKA, UPRAVNI ODJEL ZA PROSTORNO UREĐENJE I GRADITELJSTVO

HEP dd-Elektra Zadar  
Javna rasprava o Prijedlogu urbanističkog plana uređenja groblja Kozino  
2198/01-5/5-19-12

Ref: MKJ  
UPU groblja Kozino

Date of receipt: 7/2018

Office of posting / Poštomatno poduzeće: 23000 Zadar, Date / Datum: 13.09.2019

Address of the item / Preporučena pošta: NASADI d.o.o. Zadar, Perivoj Vladimira, 23000 Zadar.

Nature of the item / Vrsta pošiljke: Registered letter / Poštovana / Pošta, Value Shipment / Vrijednija pošiljka / Amount / Zbirka

RF: AR RF 52 757 145 5 HR

Money order / Uplatnica: groblja Kozino

Meets on a destination / Ispunjava se na određenoj: The item mentioned above has been duly delivered / is not delivered

Signature / Datum i potpis: 18-09-2019

Return to / Vratiti: NASADI d.o.o. Zadar

Item / Naziv i opis: Grad Zadar, Upravni odjel za prostorno uređenje i graditeljstvo

Street and n° / Ulica i br: Narodni trg 1

Locality and country / Mjesto i država: 23000 Zadar Hrvatska

Stamp: GRAD ZADAR, HRVATSKA, UPRAVNI ODJEL ZA PROSTORNO UREĐENJE I GRADITELJSTVO

NASADI d.o.o. Zadar  
Javna rasprava o Prijedlogu urbanističkog plana uređenja groblja Kozino  
2198/01-5/5-19-12

Ref: MKJ  
UPU groblja Kozino

Date of receipt: 7/2018

NAZIV TVRTKE - USTANOVE

Grad Zadar, Upravni odjel za prostorno uređenje i graditeljstvo

Klasa: 350-01/18-01/40

**DOSTAVNICA**

Br.	Izdatnog zapisa	Izdatnog zapisa	Kome se akt dostavlja - adresa	Datum primitka i potpis primatelja
2 -12	198/01-5/5-19 Javna rasprava o Prijedlogu urbanističkog plana uređenja groblja Kožino		U.O. za komunalne djelatnosti	20.09.2019 

Napomena: PPU groblja Kožino

Ref: MKJ

Polpis svjedoka ako primatelj ne može ili neće potpisati dostavnicu

Polpis dostavljača



Narodne novine d.d., Zagreb - (317) 020035  
Oznaka za narudžbu: UT-II-6



Javna rasprava o prijedlogu Urbanističkog plana uređenja groblja Kožino  
15. listopada 2019. u 10,00 sati – Velika vijećnica.

Red. br.	Ime i prezime	Tvrtka	Telefon	e-mail adresa	Potpis
1.	EUGENIJE ŠTOLČIĆ	VOIS MANDRA D.M.T.E			
2.	MARTINA BRACIĆ	VOJAT J.D.O.O.			
3.	MARIJETA UKAW JELIĆ	GRAD ZADAR			
4.	URSKA ČUBIČIĆ	GRAD ZADAR			
5.	ANA JOKIĆ	GRAD ZADAR			
6.					
7.					
8.					
9.					
10.					
11.					
12.					
13.					
14.					
15.					
16.					
17.					
18.					
19.					
20.					
21.					
22.					
23.					
24.					
25.					



REPUBLIKA HRVATSKA  
MINISTARSTVO UNUTARNJIH POSLOVA  
RAVNATELJSTVO CIVILNE ZAŠTITE  
PODRUČNI URED CIVILNE ZAŠTITE SPLIT  
SLUŽBA CIVILNE ZAŠTITE ZADAR  
ODJEL INSPEKCIJE

KLASA: 214-02/19-14/49  
URBROJ: 511-01-371-19-2  
Zadar, 20. rujna 2019. godine

ZADARSKA ŽUPANIJA  
GRAD ZADAR

Primljeno: 26-09-2019		
Klasifikacijska oznaka	Org. jed.	5
Urudžbeni broj	Prilog	Vrijed.

ZADARSKA ŽUPANIJA  
GRAD ZADAR

Upravni odjel za prostorno uređenje  
i graditeljstvo  
Narodni trg 1  
23 000 Zadar

Ministarstvo unutarnjih poslova, Ravnateljstvo civilne zaštite, Područni ured civilne zaštite Split, Služba civilne zaštite Zadar, Odjel inspekcije, po zahtjevu Upravnog odjela za prostorno uređenje i graditeljstvo Grada Zadra, u postupku javne rasprave o **Prijedlogu Urbanističkog plana uređenja groblja Kožino**, na temelju članka 23. Zakona o zaštiti od požara ("Narodne novine" br: 92/10), a u svezi s člankom 101. Zakona o prostornom uređenju ("Narodne novine" br: 153/13, 65/17 i 114/18), daje:

### MIŠLJENJE

da je Prijedlog Urbanističkog plana uređenja groblja Kožino, izrađen sukladno s pozitivnim hrvatskim propisima, normama i pravilima tehničke prakse iz područja zaštite od požara, odnosno da je u tekstualnom dijelu plana prihvaćeno naše očitovanje na prijedlog plana.

Temeljem članka 8. Zakona o upravnim pristojbama ("Narodne novine" br: 115/16) stranka je oslobođena plaćanja upravne pristojbe.

S poštovanjem,

VODITELJ ODJELA  
Igor Gulan, dipl.ing.



**Dostaviti:**

1. GRAD ZADAR  
Upravni odjel za prostorno uređenje i graditeljstvo  
23 000 Zadar, Narodni trg 1
2. Služba civilne zaštite Zadar, Odjel inspekcije, ovdje
3. Pismohrana, ovdje



društvo s ograničenom odgovornošću

10000 Zagreb, Ulica kneza Branimira 1

Uprava: Krunoslav Jakupčić, dipl.ing.šum. – predsjednik; Ante Sablijić, dipl.ing.šum. – član; mr.sc. Igor Fazekaš – član • MB 3631133 • OIB 69693144506 • Trgovački sud u Zagrebu (MBS 080251008) • Temeljni kapital 1.171.670.000,00 kn, uplaćen u cijelosti • SWIFT: PBZGHR2X • IBAN: HR46 2340 0091 1001 0036 0 • Telefon: 01/4804 111 • Telefax: 01/4804 101 • pp 148, 10002 Zagreb • web: <http://www.hrsume.hr> • e-mail: [direkcija@hrsume.hr](mailto:direkcija@hrsume.hr)

KI: ST/19-01/475

Ur.broj.15-00-06/03-19-06

Split, 04. Listopada 2019.god.

ZADARSKA ŽUPANIJA	
GRAD ZADAR	
1. D. - 10. - 2019	
Klasifikacijska oznaka	Org. jed.
	5
Prilog	Vrijed.
	7

**REPUBLIKA HRVATSKA**  
**ZADARSKA ŽUPANIJA**  
**GRAD ZADAR**  
**Upravni odjel za prostorno uređenje**  
**i graditeljstvo**

**Predmet: Urbanistički plan uređenja groblja Kožino- očitovanje, dostavlja se**

Temeljem Vašeg dopisa od 13. rujna 2019. god. (Klasa:350-01/18-01/40; Ur.broj:2198/01-5/5-19-12) u kojem nas tražite mišljenje u postupku Javne rasprave na prijedlog Urbanističkog plana uređenja groblja Kožino, a temeljem dostavljene dokumentacije i dokumentaciju kojom raspolažu Hrvatske šume d.o.o. Zagreb, UŠP Split, Šumarija Zadar, utvrdili smo da obuhvat Plana zadire u površinu k.č. 765/2 k.o. Diklo kojom gospodari šumarija Zadar temeljem Programa gospodarenja za G.J. Nin-Kožino, odjel/odsjek 67b, uređajni razred kultura primorskog bora.

Mišljenja smo da se pri izradi svih prostorno-planskih dokumenata treba voditi računa kako bi se zahvatima degradacija šuma (osobito visokih šuma) i šumskih zemljišta svela na minimum te u skladu sa Ustavom Republike Hrvatske i Zakonom o šumama (NN 68/18,115/18) očuvale šume kao dobra od interesa za Republiku Hrvatsku koja imaju njezinu osobitu zaštitu.

S poštovanjem,

Rukovoditeljica Odjela za ekologiju:

Sanja Delić, dipl.ing.šum.

Voditelj UŠP Split:

Ivan Melvan, dipl.ing.šum.

Na znanje: Šumarija Zadar

# VODOVOD d.o.o.

ZADAR, Špire Brusine 17 • Tel.centrala: 023 282 900 • Fax: 023 282 909 • www.vodovod-zadar.hr • vodovod1@vodovod-zadar.hr IBAN broj: HR5224020061100611241 • Porezni (matični) broj:3410153 • OIB: 89406825003 • Upisano u registru Trgovačkog suda u Zadru: MBS 060083654 Ti-09/932-2 • Temeljni kapital: 159.483.800,00 kn • Uprava društva: Tomislav Matek

Broj: 1354/1/2019-MK  
Zadar, 09. listopada 2019. godine

ZADARSKA ŽUPANIJA  
GRAD ZADAR

Primljeno: 14-10-2019	Str. jed.
Klasifikacijska oznaka	5
Šifra predmeta	20. Vijed.

REPUBLIKA HRVATSKA  
ZADARSKA ŽUPANIJA  
GRAD ZADAR  
Upravni odjel za prostorno uređenje  
i graditeljstvo

Narodni trg 1  
23000 ZADAR

**Predmet: Primjedbe na prijedlog UPU-a groblja Kožino**  
- dostavljaju se -

Temeljem vaše obavijesti o javnoj raspravi o prijedlogu Urbanističkog plana uređenja groblja Kožino, Klasa: 350-01/18-01/40, Ur.broj:2198/01-05/5-19-12 od 13. rujna 2019. godine i uvidom u dostavljene podatke, dostavljamo vam naše primjedbe na prijedlog plana.

## PRIMJEDBE:

U grafičkom dijelu plana „2. Prometna i komunalna infrastrukturna mreža“, potrebno je razdvojiti (prikazati različitim bojama) javnu vodoopskrbnu mrežu od interne vodovodne mreže groblja. Vodomjerno okno treba predvidjeti u zelenoj površini max. 1 m unutar parcele.

Kako bi se mogao sagledati utjecaj na vodoopskrbni sustav, UPU mora sadržavati proračun potrošnje planskih sadržaja u vidu maksimalnog dnevnog i maksimalnog satnog protoka.

Planeri su dužni ucrtati točan položaj postojeće vodoopskrbne mreže predmetnog područja odnosno, od Vodovoda Zadar, zatražiti podatke o istoj.

Preporučamo da nam prije poziva na ponovnu Javnu raspravu dostavite nacrt konačnog prijedloga predmetnog plana na uvid.

S poštovanjem,

Odjel razvoja, pripreme i planiranja:



Direktor:

Tomislav Matek, dipl.ing.građ.

Dostaviti:

- Naslovu
- Arhivi ORPP-a
- Službi razvoja i planiranja vodoopskrbe



**HRVATSKE VODE**  
VODNOGOSPODARSKI ODJEL  
ZA SLIVOVE JUŽNOG JADRANA  
21000 Split, Vukovarska 35

Telefon: 021 / 309 400  
Telefax: 021 / 309 491

KLASA: 350-02/19-01/0000073  
URBROJ: 374-24-1-19-4  
Datum: 03.10.2019.g.

**ZADARSKA ŽUPANIJA**  
**GRAD ZADAR**

Upravni odjel za prostorno uređenje i graditeljstvo ✓

**PREDMET: Urbanistički plan uređenja groblja Kožino, Grad Zadar: javna rasprava, mišljenje - dostavlja se**

**Veza: Vaš zahtjev Klasa:350-01/18-01/40, Urbroj: 2198/01-5/5-19-12 od 13.09.2019. g., zaprimljen 19.09.2019.g.**

Uvidom u prijedlog za javnu raspravu Urbanističkog plana uređenja groblja Kožino (izrađivač Volat j.d.o.o. Posedarje, Broj TD 219/2019, srpanj 2019.), dostavljen na CD-u, Hrvatske vode su utvrdile kako su u istom predviđena rješenja vodoopskrbe, zaštite od štetnog djelovanja voda i zaštite voda od onečišćenja kroz realizaciju sustava odvodnje i objekata za pročišćavanje, kao i odredbe za provođenje plana, usklađeni su sa planskim dokumentima upravljanja vodama.

Obzirom da se vodoopskrbni sustav područja obuhvata Plana priključuje na javni vodoopskrbni sustav Grada Zadra kojim upravlja tvrtka Vodovod d.o.o. Zadar, potrebno je ishoditi njihovo pozitivno mišljenje na prijedlog predmetnog Plana prije njegovog prihvatanja.

Isto tako, obzirom da se sustav odvodnje otpadnih voda s područja obuhvata Plana planira priključiti na javni sustav za odvodnju, pročišćavanje i dispoziciju otpadnih voda Grada Zadra kojim upravlja tvrtka Odvodnja d.o.o. Zadar, potrebno je ishoditi njihovo pozitivno mišljenje na prijedlog predmetnog Plana prije njegovog prihvatanja.

Mišljenja smo da je prijedlog za javnu raspravu Urbanističkog plana uređenja groblja Kožino sukladan sa planskim dokumentima upravljanja vodama, prema članku 36. Zakona o vodama (NN 153/09, NN 130/11 i 56/13, 14/14, 46/18).

S poštovanjem,

ZADARSKA ŽUPANIJA  
GRAD ZADAR

Prijelazni: 11-10-2019	
Klasifikacijska oznaka	Org. jed.
Urudžbeni broj	Prijop. Vrhod.

Dostava:  
1. 24 - 1, ovdje  
2. Pismohrana



Direktor:  
Irina Putica, dipl.ing.građ.



074385226

Popis sudionika - javnopravnih tijela koji su dali suglasnost, pozitivna mišljenja odnosno nemaju primjedbi na prijedlog plana te čija su mišljenja, prijedlozi i primjedbe prihvaćeni odnosno djelomično prihvaćeni

<b>Redni broj:</b>	<b>Datum primitka:</b>	<b>Podnositelj:</b>	<b>Vrsta primjedbe:</b>	<b>Način rješavanja:</b>
1	11.10.2019.	Hrvatske vode, Vodnogospodarski odjel za slivove južnog Jadrana	<b>mišljenje</b> da je prijedlog UPU groblja Kožino sukladan sa planskim dokumentom upravljanja vodama, prema čl.36. Zakona o vodama(NN153/09,130/11, 56/13, 14/14 i 46/18)	
2	14.10.2019.	Vodovod d.o.o.	U grafičkom dijelu plana 2. Prometna i komunalna infrastrukturna mreža, potrebno je razdvojiti (prikazati različitim bojama) javnu vodoopskrbnu mrežu od interne vodoopskrbne mreže. Vodomjerno okno treba predvidjeti u zelenoj površini max. 1m unutar parcele, UPU mora sadržavati proračun potrošnje olanskih sadržaja u vidu max. dnevnog i max. satnog protoka, ucrtati točan položaj postojeće vodoopskrbne mreže predmetnog područja, odnosno u vodovodu Zadar zatražiti podatke o istoj.	DA
3	10.10.2019.	Hrvatske šume	<b>mišljenja</b> da se pri izradi svih prostorno planskih dokumenata treba voditi računa kako bi se zahvatima degradacija šuma (osobito visokih šuma) i šumskih zemljišta svela na minimum te u skladu sa Ustavom Republike Hrvatske i Zakonom o šumama (NN 68/18 i 115/18) očuvala šume kao dobra od interesa za Republiku Hrvatsku koja ima njezinu osobitu zaštitu	DA
4	26.09.2019.	MUP ravnateljstvo civilne zaštite područni ured civilne zaštite Split služba civilne zaštite Zadar	<b>mišljenje</b> , da je UPU groblja Kožino izrađen sukladno s pozitivnim hrvatskim propisima, normama i pravilima tehničke prakse iz područja zaštite od požara, odnosno da je u tekstualnom dijelu plana prihvaćeno naše očitovanje na prijedlog plana	



*E.6. SAŽETAK PLANA ZA JAVNOST*



**Naručitelj:**

Republika Hrvatska  
Zadarska županija

GRAD ZADAR

## GRAD ZADAR

### URBANISTIČKI PLAN UREĐENJA GROBLJA KOŽINO

## SAŽETAK PLANA ZA JAVNOST

**Izrađivač:**



J.D.O.O. za arhitektonske djelatnosti i usluge  
Jadranska 17A, 23 242 Posedarje, tel/fax 023/266-620, mob 098/662266  
mail:martina.brala@gmail.com OIB 92093318127 IBAN:HR6723600001102341599

**Direktorica:**

Martina Brala, d.i.a.

**Odgovorna voditeljica:**

Martina Brala, d.i.a.  
ovlaštena arhitektica urbanistica



**Broj TD: 219/2019**

Zadar, srpanj 2019.

## Uvod

Temeljem *Zakona o prostornom uređenju* (NN 153/13, 65/17, 114/18, 39/19), *Prostornog plana uređenja Grada Zadra* (Glasnik Grada Zadra 04/04, 03/08, 04/08, 10/08, 16/11, 02/16, 13/16) te Odluke o izradi (Glasnik Grada Zadra 08/18) izrađen je Urbanistički plan uređenja groblja Kožino.

Obveza izrade ovog Plana propisana je *Prostornim planom uređenja Grada Zadra*, čl. 195., a obuhvat UPU-a određen je prema grafičkom dijelu Prostornog plana uređenja Grada Zadra, karti 4.2. *Građevinsko područje naselja Kožino* u kojoj je definirana zona obuhvata namjene groblja u Kožinu.

### Razlozi za izradu i donošenje Plana su:

- proširenje postojećeg groblja Kožino prema potrebama stanovništva Kožina
- precizno definiranje granica groblja s obodnim prometnicama i parkiralištima
- detaljno definiranje namjena površina unutar granica obuhvata Plana
- definiranje detaljnih uvjeta uređenja staza, isprućajnog platoa, te gradnje novih grobnica
- planiranje uređenja parkirališta
- prikupljanje i usvajanje prijedloga i zahtjeva (podataka i planskih smjernica) javnopravnih tijela određenih posebnim propisima.

Svrha i opći ciljevi te programska polazišta ovog UPU-a su omogućavanje planske izgradnje novih grobnica paralelno s prometnim (infrastrukturnim) površinama koje je nužno formirati za normalno funkcioniranje groblja.

**Površina obuhvata** Plana je 1,23 ha, a nalazi se izvan građevinskog područja naselja Kožino unutar zone namjene "groblje". Prema članku 2. Pravilnika o grobljima ovo groblje spada u mala groblja.

Plan se izrađuje u mjerilu 1:500 na digitalnoj geodetskoj podlozi.

Izrada UPU-a odvija se u slijedećim fazama:

1. Prethodni radovi
2. Programsko-analički dio
3. Prijedlog Plana za javnu raspravu
4. Nacrt Konačnog prijedloga Plana
5. Završna obrada Plana.

Ovaj Plan je izrađen u skladu sa sljedećim zakonima, propisima i planovima višeg reda:

- Zakon o prostornom uređenju (NN 153/13, 65/17, 114/18, 39/19)
- ostali zakoni koji svojim odredbama utječu na prostorna i druga rješenja ili se odnose na namjenu, odnosno funkciju prostora, te njihove eventualne novele,
- Pravilniku o sadržaju, mjerilima kartografskih prikaza, obveznim prostornim pokazateljima i standardu elaborata prostornih planova (NN 106/98, 39/04, 45/04-ispravak, 163/04 i 9/11)
- Prostorni plan Zadarske županije (Sl. glasnik Zadarske županije br. 02/01, 06/04, 02/05, 17/06, 25/09, 03/10, 15/14)
- Prostorni plan uređenja Grada Zadra (Glasnik Grada Zadra 04/04, 03/08, 04/08, 10/08, 16/11, 02/16, 13/16).

Postupak provedbe javne rasprave te usvajanja plana propisan je odredbama Zakona o prostornom uređenju (NN 153/13, 65/17).

## Uvjeti gradnje

Cjelokupna površina obuhvata Urbanističkog plana uređenja groblja Kožino nalazi se izvan građevinskog područja naselja. Prostornim planom uređenja Grada Zadra površina postojećeg groblja je označena namjenom „groblje“ dok je površina za proširenje groblja označena kao „zona u funkciji groblja“.

Područje obuhvata Plana nalazi se neposredno uz državnu cestu Zadar-Nin (D306), jugozapadno od nje. Ona predstavlja sjeveroistočnu granicu obuhvata Plana. Jugoistočna granica obuhvata je definirana Prostornim planom uređenja Grada Zadra prema ranije planiranoj trasi prometnice kojom se silazi s državne ceste. S jugozapadne strane granicu obuhvata čini postojeća prometnica, Put istočnog gaja, a sjeverozapadna granica je granica s kat.čest. 2089/1.

Ovim Planom je predviđeno formirati jednu građevnu česticu groblja, a zatim se gradnja novih grobnica odvija etapno po pojedinim grobnim poljima prema Planom definiranom rasporedu, bez građevinske dozvole u skladu s Pravilnikom o jednostavnim građevinama i radovima.

Prostor predviđen za uređenje groblja ograđen je novim ogradnim zidovima od tipiziranih samostojećih armirano-betonskih elemenata dužine 3,8 m sa zaobljenjem i visine 2,2 m. Prostor novog ograđenog dijela groblja ima već formirana 2 ulaza: jedan s juga izravno na ispraćajni dio, a jedan iz pravca ulaza u staro groblje koji je formiran kao stražnji, servisni ulaz, sa zapada.

Prostor koji je ostao izvan samog groblja, ali je unutar granica obuhvata plana sadrži trenutno prometnice i neuređene zelene površine koje će se ovim Planom do kraja definirati, prometnice urediti u punom planiranom profilu s nogostupima, a sve skupa upotpuniti parkiralištima.

Iskaz prostornih pokazatelja za namjenu, način korištenja i uređenja površina:

### ISKAZ NAMJENA POVRŠINA:

- postojeće groblje	0,23 ha
- nova grobna polja i redovi	0,26 ha
- grobne staze	0,09 ha
- ispraćajni dio	0,05 ha
- zelene površine unutar groblja	0,10 ha
- zaštitne zelene površine	0,24 ha
- površine infrastrukturnih sustava (prometnice)	0,26 ha

### SVEUKUPNA POVRŠINA OBUHVATA PLANA: 1,23 ha

U najstarijem dijelu groblja unutar starih zidova nalazi se 161 staro grobno mjesto od kojih su većina grobnice s 3 ili 6 ukopnih mjesta, a manji dio su grobovi.

Uz jugoistočni zid najstarijeg dijela groblja, u novom dijelu je izgrađeno 40 novih grobnica podijeljenih u 4 ograde po 10 grobnica.

U 7 novih grobnih polja i redova ovim Planom je predviđena izgradnja 171 nove grobnice od čega 121 s po 6 ukopnih mjesta i 50 grobnica s po 3 ukopna mjesta.

### UKUPAN BROJ NOVIH GROBNICA:

- planirane nove grobnice	121 grobnica x 6 ukopnih mjesta
- planirane nove grobnice	50 grobnica x 3 ukopna mjesta
<b>SVEUKUPNO:</b>	<b>171 grobnica</b>

Ukupno je planirano 876 novih ukopnih mjesta u 171 novoj grobnici

**UKUPAN BROJ NOVIH GROBNICA PO GROBNIM POLJIMA:**

grobno polje	grobnice		
	s 3 ukopna mjesta	sa 6 ukopnih mjesta	ukupnih mjesta
- grobno polje 1	7	13	99
- grobno polje 2	7	13	99
- grobno polje 3	16	16	144
- grobno polje 4	16	24	192
- grobno polje 5	4	40	252
- grobni red 6	-	5	30
- grobno polje 7	-	10	60
<b>SVEUKUPNO grobnica:</b>	<b>50</b>	<b>121</b>	
<b>SVEUKUPNO ukopnih mjesta:</b>			<b>876</b>

**SVEUKUPAN BROJ GROBNIH MJESTA GROBLJA KOŽINO:**

- najstarije groblje (3 ili 6 ukopnih mjesta ili grobovi)	- 121 grobno mjesto
- izgrađene nove grobnice x 6 ukopnih mjesta	- 40 grobnica x 6 ukopnih mjesta
- planirane nove grobnice x 6 ukopnih mjesta	- 121 grobnica x 6 ukopnih mjesta
- planirane nove grobnice x 3 ukopna mjesta	- 50 grobnica x 3 ukopna mjesta
<b>SVEUKUPNO:</b>	<b>332 grobna mjesta</b>

**Uvjeti uređenja grobnih polja i gradnje grobnica**

- 1) Grobnice se izvode prema rasporedu definiranom kartografskim prikazima Plana. Raspoređene su u 5 potpuno novih grobnih polja i 2 kojima se nadopunjuju postojeće skupine novih grobnica uz jugoistočni zid starog groblja.
- 2) Unutar svakog grobnog polja grobnice su, prema dosadašnjem načinu, grupirane u ograde. Svaka ograda je omeđena kamenim zidovima visine 60-90 cm, ima po sredini stazu i po 4, 5 ili 6 grobnica sa svake strane, ovisno o raspoloživom prostoru.
- 3) Grobnice se izvode od vodonepropusnog armiranog betona. Bruto tlocrtne dimenzije grobnice sa 6 ukopnih mjesta iznose 260 x 270 cm, visine 267 cm, tj. 330 cm zajedno s kosturnicom na dnu. Bruto tlocrtne dimenzije grobnice s 3 ukopna mjesta iznose 200 x 270 cm, visine 267 cm, tj. 330 cm zajedno s kosturnicom na dnu.
- 4) Grobnice se mogu izvoditi i u drugim dimenzijama i drugačijeg načina izvedbe, ali se mora poštivati planirani razmještaj unutar pojedinog grobnog polja ili reda.
- 5) Dozvoljava se izgradnja zidova za smještaj kolumbarijskih niša ako se s vremenom pokaže potreba tj. interes za time.

**Uvjeti uređenja grobnih staza**

- 1) Unutar novog dijela groblja planirane su glavne grobne staze širine 3,0 m između grobnih polja s proširenjima na pristupnim djelovima uz ispraćajni prostor i uz spoj sa starim grobljem.
- 2) Po sredini svake ograde s grupom grobnica formira se staza za pristup grobnicama širine 2,1 – 2,3 m.
- 3) Staze moraju biti od tvrdog materijala, bez prepreka u kretanju, ne većeg uzdužnog nagiba od 8% i ne većeg poprečnog nagiba od 1%.

4) Grobne staze i površine oko grobnica će se nivelirati i nasuti sitnim šljunkom, a mogu se i opločati za to predviđenim opločnicima.

5) Na stazama ili uz njih se osiguravaju proširenja za smještaj odmorišta s klupama i kantama za otpatke.

### **Uvjeti uređenja ispraćajnog dijela**

1) Formiranim ulazima na novi dio groblja pristupa se na plato ispraćajnog dijela s ispraćajnom zgradom i opločanim trgom. Ispraćajna zgrada i plato oko nje su uređeni, a ovim Planom je predviđeno povezivanje platoa s novim grobnim stazama i grobnim poljima sa zelenim površinama.

2) Unutar ispraćajnog dijela ili u neposrednoj blizini dozvoljena je izgradnja pomoćnih građevina tipa nadstrešnice ili dodatnih servisnih građevina, a sve u službi prijema, čuvanja i ispraćaja pokojnika te za potrebe servisnog pogona.

### **Uvjeti uređenja odmorišta, prostora za otpad i česmi**

1) Uz glavne grobne staze predviđena su proširenja za odmorišta s klupama i kantama za otpad koje se uređuju na isti način kao i grobne staze, te dopunjuju zelenilom gdje je to predviđeno i moguće.

2) U prostoru groblja postoje dvije česme: jedna na ogradnom zidu uz prolaz iz starog u novo groblje, a jedna u stražnjem dijelu ispraćajne zgrade. Predviđeno je postaviti i dodatne česme po potrebi.

3) Na sjecištu glavnih grobnih staza formira se proširenje na kojem je moguće postavljanje centralnog križa. Zelene površine oko križa potrebno je intenzivnije ozeleniti. Pozicija centralnog križa se može i promijeniti ako se iz bilo kojeg razloga pokaže za tim potreba.

4) Uz ogradni zid kod zapadnog ulaza potrebno je urediti prostor za kontejnere za otpad koji se odvajaju u zasebne kontejnere za biološki otpad i ostali komunalni otpad. Prostor kontejnera se treba ograditi sadnjom lovorvišnje ili slične živice.

### **Uvjeti uređenja zelenih površina**

1) Uz rubne dijelove zone obuhvata Plana prema negrađevinskom području i prema obodnim prometnicama ovim Planom su predviđene zaštitne zelene površine.

2) U sjeveroistočnom dijelu, između postojeće ograde groblja i ceste, postoji veći broj starih borova koje je poželjno zadržati u što većem broju, a po mogućnosti i dopuniti sadnjom srodnih vrsta (čempresa) ili drugog dekorativnog i zaštitnog mediteranskog bilja.

3) Uz jugoistočni i jugozapadni ogradni zid sađeni su novi čempresi koji prate raster tipskih betonskih elemenata ogradnog zida. Na jugoistočnoj strani su sađeni s vanjske strane zida, a na jugozapadnoj s unutarnje. Ove se površine mogu dopunjavati dekorativnim i zaštitnim zelenilom.

4) Potrebno je značajnije dekorativno hortikulturno urediti zelene površine uz glavni južni i zapadni ulaz na novi dio groblja sadnjom ukrasnog mediteranskog bilja. Isto se odnosi i na zelene površine uz ispraćajni plato.

5) Unutar samog groblja predviđene su zelene površine uz rubne djelove grobnih polja koje se uređuju paralelno s glavnim grobnim stazama. Dinamika uređivanja zelenih površina mora pratiti izgradnju pojedinih grobnih polja.

### **Prometna i komunalna infrastrukturna mreža**

Prometnice koje omeđuju groblje planirano je dopuniti na puni profil s obostranim nogostupima. Najvažniji dio izgradnje komunalne infrastrukture je izgradnja parkirališta koja su nužna za uredno provođenje ispraćajnog obreda. Tako će se uz J1 prometnicu urediti najveće parkiralište s 21 parkirnim mjestom nasuprot glavng ulaza u groblje. Neposredno uz glavni južni ulaz između križanja i ograde groblja će se formirati glavno parkiralište sa 16 parkirnih mjesta od kojih su 2 invalidska. Uz zapadni ulaz u groblje će se formirati manje parkiralište s 4 parkirna mjesta.

## E.7. EVIDENCIJA POSTUPKA IZRADE I DONOŠENJA PLANA

Odluka o izradi sukladno čl. 86. Zakona	18. srpnja 2018.
Poziv na dostavu zahtjeva koji nisu sadržani u informacijskom sustavu sukladno članku 90. Zakona	veljača 2019.
Zaključak o utvrđivanju prijedloga za javnu raspravu sukladno članku 95. Zakona	9. rujna 2019.
Obavijest o javnoj raspravi sukladno članku 96. Zakona	16. rujna 2019.
Posebna obavijest sukladno članku 97. Zakona	19. rujna 2019.
Početak javnog uvida sukladno čl. 98. Zakona	24. rujna 2019.
Javno izlaganje sukladno čl. 99. Zakona	15. listopada 2019.
Završetak javnog uvida sukladno čl. 98. Zakona	24. listopada 2019.
Krajni rok za dostavu primjedbi sukladno čl. 100. Zakona	24. listopada 2019.
Izvešće o javnoj raspravi sukladno čl. 102. Zakona	29. listopada 2019.
Nacrt konačnog prijedloga plana sukladno čl. 105. Zakona	15. studenog 2019.
Konačni prijedlog plana sukladno čl. 105. Zakona	16. studenog 2019.
Obavijest sudionicima sukladno čl. 106. Zakona	-
Donošenje Plana od Gradskog vijeća sukladno čl. 111. Zakona	17. ožujka 2020.
Objava Plana u Službenom glasilu sukladno čl.110. Zakona	20. ožujka 2020.