



Naručitelj: Grad Zadar

Izrađivač: KONUS d.o.o. Dobropoljana

URBANISTIČKI PLAN UREĐENJA PREDIO „GORNJI BILIG“

OBVEZNI PRILOZI

Zadar, travanj 2020.

**ZADARSKA ŽUPANIJA
GRAD ZADAR**

Naziv prostornog plana:

**URBANISTIČKI PLAN UREĐENJA
PREDIO „GORNJI BILIG“**

OBVEZNI PRILOZI

Odluka o izradi prostornog plana
(službeno glasilo):
Glasnik Grada Zadra 20/10, 06/18

Odluka predstavničkog tijela o donošenju plana
(službeno glasilo):
Glasnik Grada Zadra 2/20

Javna rasprava (datum objave):
18.05.2013.
Ponovna javna rasprava (datum objave):
22.05.2019.

Javni uvid održan: Ponovni javni uvid održan:
od: 27.05.2013. od: 30.05.2019.
do: 27.06.2013. do: 30.06.2019.

Pečat tijela odgovornog za provođenje javne
rasprave:

Odgovorna osoba za provođenje javne rasprave:

Matko Segarić, dipl. ing.građ.
(ime, prezime i potpis)

Suglasnost na plan prema čl. 98. Zakona o prostornom uređenju i gradnji (NN 76/07., 38/09.) i članku 188. Zakona o prostornom uređenju ("Narodne novine" br. 153/13., 65/17):
Suglasnosti Župana Zadarske županije, KLASA:350-02/20-01/08, URBROJ:2198/1-20-2

Pravna osoba/tijelo koje je izradilo plan:

KONUS d.o.o. Dobropoljana

Pečat pravne osobe/tijela koje je izradilo plan:

Odgovorna osoba:

Vice Tadić, dipl.ing.građ.
(ime, prezime i potpis)

Odgovorni voditelj plana:

Mario Svaguša, dipl. ing. arh.
(ime, prezime i potpis)

Stručni tim u izradi plana:

1. Mario Svaguša, dipl.ing.arh.
2. Vice Tadić, dipl.ing.građ.
3. Dean Ferdinar, građ.teh.
4. Božidar Škara, dipl.ing.el.
5. Robert Miletić dipl.ing.građ.

6. Dubravka Krpina Car, dipl.ing.arh.
7. Josip Šćiran, mag.ing.aedif.
8. Petra Tadić MBA
9. Marko Ročak mag.ing.el.

Pečat predstavničkog tijela:

Predsjednik predstavničkog tijela:

Zvonimir Vrančić dr.med.
(ime, prezime i potpis)

Istovjetnost ovog prostornog plana s izvornikom
ovjerava:

Pečat nadležnog tijela:

(ime, prezime i potpis)

REPUBLIKA HRVATSKA
JAVNI BILJEŽNIK
Grdović Silvana
Zadar, Zrinsko Frankopanska 38

IZVADAK IZ SUDSKOG REGISTRA

SUBJEKT UPISA

MBS:

060070490

OIB:

79463561604

TVRTKA:

1 KONUS, društvo s ograničenom odgovornošću za građevinarstvo, ugostiteljstvo, unutarnju trgovinu i export import

8 KONUS d.o.o.

SJEDIŠTE/ADRESA:

5 Dobropoljana (Općina Pašman)
Dobropoljana k.br. 126

PRAVNI OBLIK:

1 društvo s ograničenom odgovornošću

PREDMET POSLOVANJA:

- | | | |
|---|---------|---|
| 1 | 45 | - Građevinarstvo |
| 1 | 51.1 | - Posredovanje u trgovini (trgovina na veliko uz naknadu ili na ugovornoj osnovi) |
| 1 | 51.2 | - Trg. na veliko polj. sirovinama, živom stokom |
| 1 | 51.3 | - Trg. na veliko hranom, pićima, duhan. proizv. |
| 1 | 51.41 | - Trgovina na veliko tekstilom |
| 1 | 51.42 | - Trgovina na veliko odjećom i obućom |
| 1 | 51.43 | - Trg. na veliko el. aparatima za kućanstvo, radio uređajima i TV uređajima |
| 1 | 51.44 | - Trg. na veliko staklom, tapetama, sapunima, porculanom, deterdžentima i ostalim proizvodima za čišćenje |
| 1 | 51.45 | - Trgovina na veliko parfemima i kozmetikom |
| 1 | 51.47 | - Trg. na veliko ostalim proizv. za kućanstvo |
| 1 | 51.5 | - Trg. na veliko nepolj. poluproizv., otpacima |
| 1 | 51.6 | - Trg. na veliko strojevima, opremom i priborom |
| 1 | 51.7 | - Ostala trgovina na veliko |
| 1 | 52.1 | - Trgovina na malo u nespecijaliziranim prod. |
| 1 | 52.2 | - Trg. na malo živežnim nam. u spec. prod. |
| 1 | 52.33 | - Trg. na malo kozmetičkim i toaletnim proizv. |
| 1 | 52.41 | - Trgovina na malo tekstilom |
| 1 | 52.42 | - Trgovina na malo odjevnim predmetima |
| 1 | 52.43 | - Trgovina na malo obućom i kožnim proizvodima |
| 1 | 52.44 | - Trgovina na malo namještajem, opremom za rasvjetu i proizvodima za kućanstvo, d.n. |
| 1 | 52.45 | - Trgovina na malo električnim aparatima za kućanstvo, radiouređajima i TV uređajima |
| 1 | 52.46 | - Trg. na malo željeznom robom, bojama, staklom, ostalim građevnim materijalom |
| 1 | 52.47 | - Trgovina na malo knjigama i papirnatom robom, novinama, časopisima i pišaćim priborom |
| 1 | 52.48.1 | - Trg. na malo uredskom opremom i računalima |
| 1 | 52.48.2 | - Trgovina na malo satovima |
| 1 | 52.48.3 | - Trgovina na malo sportskom opremom |
| 1 | 52.48.4 | - Trgovina na malo igrama i igračkama |

REPUBLIKA HRVATSKA
JAVNI BILJEŽNIK
Grdović Silvana
Zadar, Zrinsko Frankopanska 38

IZVADAK IZ SUDSKOG REGISTRA

SUBJEKT UPISA

PREDMET POSLOVANJA:

- | | | |
|---|---------|--|
| 1 | 52.48.5 | - Trgovina na malo cvijećem |
| 1 | 52.48.6 | - Trgovina na malo gorivima |
| 1 | 52.5 | - Trg. na malo rabljenom robom u prodavaonicama |
| 1 | 52.6 | - Trgovina na malo izvan prodavaonica |
| 1 | 52.7 | - Popravak predmeta za osobnu uporabu i kuć. |
| 1 | 55.1 | - Hoteli |
| 1 | 55.22 | - Kampovi i kampirališta |
| 1 | 55.23.1 | - Ostali smještaj za boravak turista |
| 1 | 55.23.4 | - Ostali smještaj |
| 1 | 55.3 | - Restorani |
| 1 | 55.4 | - Barovi |
| 1 | 74.83 | - Tajničke i prevoditeljske djelatnosti |
| 1 | 74.84 | - Ostale poslovne djelatnosti, d. n. |
| 1 | * | - Zasnivanje i izrada nacрта (projektiranje) zgrada |
| 1 | * | - Nadzor nad gradnjom |
| 1 | * | - Usluge vještaka |
| 2 | * | - Projekti iz područja niskogradnje, prijevoza |
| 2 | * | - Izrada i izvedba projekta iz područja elektrike i elektronike, rudarstva, kemije, mehanike, industrije |
| 2 | * | - Izrada projekata za kondicioniranje zraka, hlađenje, projekata za sanitarnu kontrolu i kontrolu onečišćavanja i projekata akustičnosti |
| 2 | * | - Izrada elaborata za etažna knjiženja nekretnina. |
| 4 | * | - Poslovanje nekretninama |
| 4 | * | - Arhitektonske djelatnosti i inženjerstvo; tehničko ispitivanje i analiza |
| 7 | * | - Energetsko certificiranje, energetski pregled zgrade i redoviti pregled sustava grijanja i sustava hlađenja ili klimatizacije u zgradi |
| 8 | * | - Projektiranje i građenje građevina te stručni nadzor građenja |
| 8 | * | - Stručni poslovi prostornog uređenja |
| 8 | * | - Djelatnosti prostornog uređenja i gradnje |
| 8 | * | - Djelatnost projektiranja i / ili stručnog nadzora građenja |
| 8 | * | - Djelatnost upravljanja projektom gradnje |
| 8 | * | - Priprema projektne dokumentacije |
| 8 | * | - Djelatnost izrade analize isplativosti projekta |
| 8 | * | - Djelatnost izrade studije izvedivosti za gradnju |

OSNIVAČI/ČLANOVI DRUŠTVA:

- 3 Sara Tadić, OIB: 39859803132
Zadar, Puntamička 4
3 - jedini član d.o.o.

OSOBE OVLAŠTENE ZA ZASTUPANJE:

- 1 Vice Tadić, OIB: 75938688558
Zadar, Hrvoja Vukčića Hrvatinića 8
1 - član uprave
1 - direktor, zastupa društvo samostalno i pojedinačno
- 1 Marijan Ladić, OIB: 34036991428
Zadar, Široka Ulica 6/V
1 - član uprave

REPUBLIKA HRVATSKA
JAVNI BILJEŽNIK
Grdović Silvana
Zadar, Zrinsko Frankopanska 38

IZVADAK IZ SUDSKOG REGISTRA

SUBJEKT UPISA

OSOBE OVLAŠTENE ZA ZASTUPANJE:

- 1 - direktor, zastupa društvo samostalno i pojedinačno

TEMELJNI KAPITAL:

- 1 33.300,00 kuna

PRAVNI ODNOSI:

Osnivački akt:

- 1 Odluka o osnivanju poduzeća od 25. lipnja 1990. Izjava o preoblikovanju i usklađenju sa ZTD od 27. studenog 1995. god.
- 2 Odlukom člana Društva od 26. siječnja 2000. god. izmjenjena je Izjava o usklađenju od 27. studenog 1995. god. u čl. 3. odredbe o predmetu poslovanja te se briše čl. 21. odredbe o važenju prethodnog akta. Izvornik Izjave od 26. siječnja 2000. god. sa javnobilježničkom potvrdom dostavljen u Zbirku isprava suda.
- 4 Odredbe Izjave o usklađenju od 26.01.2000. godine stavljene izvan snage, te je odlukom osnivača od 07.10.2011. godine usvojen novi osnivački akt Društva - Izjava trgovačkog društva KONUS, društvo s ograničenom odgovornošću za građevinarstvo, ugostiteljstvo, unutarnju trgovinu i export import, u koji su u članku 4. dopunjene djelatnosti, te su pojedini članci izmijenjeni sukladno izmjenama i dopunama ZTD i ZSR.
- 7 Odlukom člana Društva od 30. listopada 2015. g. dosadašnji opći akt - Izjava o osnivanju društva KONUS d.o.o. od 07. listopada 2011. g. promijenjen je u cijelosti u Izjavu od 30. listopada 2015. g. Novi potpuni tekst Izjave dostavlja se u zbirku isprava Suda.
- 8 Odlukom člana Društva od 24. svibnja 2017. g. dosadašnji opći akt - Izjava o osnivanju društva KONUS d.o.o. od 30. listopada 2015. g. promijenjen je u cijelosti u Izjavu od 24. svibnja 2017. g. Novi potpuni tekst Izjave dostavlja se u zbirku isprava Suda.

Statusne promjene: podjela subj. upisa odvaj. s osnivanjem

- 6 Odlukom skupštine društva od 20. (dvadeseti) srpnja 2015. godine izvršena je podjela društva odvajanjem i osnivanjem novog trgovačkog društva KONUS CONSULTING d.o.o. koje društvo je sveopći pravni slijednik društva koje se dijeli uz prijenos članu društva koje se dijeli udjela u novom društvu u zamjenu za udio u društvu koje se dijeli.

OSTALI PODACI:

- 1 RUL: I-4100
- 6 Vjerovnici društva KONUS d.o.o. koji ne mogu zahtijevati ispunjenje obveze sukladno odredbi čl. 550 o Zakona o trgovačkim društvima mogu u roku od 6 mjeseci računajući od objave upisa podjele u sudski registar zahtijevati osiguranje svojih tražbina. Zahtjev se može podnijeti društvu koje se dijeli ili društvu KONUS CONSULTING d.o.o. koje nastaje podjelom društva. Pravo na osiguranje nemaju oni vjerovnici društva koje se dijeli čije su tražbine osigurane u cijelosti razlučnim pravima kao ni oni koji imaju pravo prvenstvenog namirenja u stečaju.

FINANCIJSKA IZVJEŠĆA:

Predano God. Za razdoblje Vrsta izvještaja

REPUBLIKA HRVATSKA
JAVNI BILJEŽNIK
Grdović Silvana
Zadar, Zrinsko Frankopanska 38

IZVADAK IZ SUDSKOG REGISTRA

SUBJEKT UPISA

FINANCIJSKA IZVJEŠĆA:

eu 20.06.17 2016 01.01.16 - 31.12.16 GFI-POD izvještaj

Upise u glavnu knjigu proveli su:

RBU Tt	Datum	Naziv suda
0001 Tt-95/5223-4	08.10.1997	Trgovački sud u Splitu
0002 Tt-00/433-11	13.11.2000	Trgovački sud u Splitu
0003 Tt-10/1471-2	16.12.2010	Trgovački sud u Zadru
0004 Tt-11/2137-2	04.11.2011	Trgovački sud u Zadru
0005 Tt-14/3127-2	18.12.2014	Trgovački sud u Zadru
0006 Tt-15/2262-4	27.08.2015	Trgovački sud u Zadru
0007 Tt-15/3422-2	26.11.2015	Trgovački sud u Zadru
0008 Tt-17/2308-2	14.06.2017	Trgovački sud u Zadru
eu /	30.06.2009	elektronički upis
eu /	29.06.2010	elektronički upis
eu /	11.05.2011	elektronički upis
eu /	29.06.2012	elektronički upis
eu /	28.06.2013	elektronički upis
eu /	30.06.2014	elektronički upis
eu /	23.06.2015	elektronički upis
eu /	28.06.2016	elektronički upis
eu /	20.06.2017	elektronički upis

Pristojba: _____

Nagrada: _____

JAVNI BILJEŽNIK
Grdović Silvana
Zadar, Zrinsko Frankopanska 38





REPUBLIKA HRVATSKA

MINISTARSTVO GRADITELJSTVA
I PROSTORNOGA UREĐENJA

10000 Zagreb, Ulica Republike Austrije 20
Tel: 01/ 3782 444 Fax: 01/ 3772 822

Uprava za prostorno uređenje, pravne poslove i programe Europske unije

Klasa: UP/I-350-02/17-07/23
Urbroj: 531-05-17-4
Zagreb, 05. srpnja 2017.

Ministarstvo graditeljstva i prostornoga uređenja, povodom zahtjeva tvrtke KONUS d.o.o., Pašman, Dobropoljana 126, zastupane po direktoru Vice Tadiću, dipl.ing.građ., za izdavanje suglasnosti za obavljanje stručnih poslova prostornog uređenja, na temelju članka 9. Zakona o poslovima i djelatnostima prostornog uređenja i gradnje („Narodne novine“, br. 78/15.), donosi

RJEŠENJE

I. **KONUS d.o.o. Pašman, Dobropoljana 126, daje se suglasnost za obavljanje stručnih poslova izrade nacrtu prijedloga svih prostornih planova i nacrtu izvješća o stanju u prostoru svih razina** te obavljanje poslova u vezi s pripremom i donošenjem svih prostornih planova i izvješća o stanju u prostoru svih razina iz članka 2. stavka 1. točke 1. Pravilnika o izdavanju suglasnosti za obavljanje stručnih poslova prostornog uređenja („Narodne novine“ br. 136/15.).

II. Pravna osoba iz točke I. izreke ovog rješenja dužna je jednom godišnje u mjesecu u kojem je izdana suglasnost dostaviti Ministarstvu dokumentaciju kojom se dokazuje da nisu prestali postojati uvjeti za obavljanje stručnih poslova prostornog uređenja.

III. Suglasnost iz točke I. izreke ovoga rješenja ukinuti će se rješenjem ako pravna osoba prestane ispunjavati uvjete propisane za izdavanje suglasnosti, uvjete koji moraju biti ispunjeni prilikom izrade prostornih planova ili ako stručne poslove prostornog uređenja obavlja protivno Zakonu o poslovima i djelatnostima prostornog uređenja i gradnje, propisima donesenim na temelju tog Zakona ili protivno propisima kojima se uređuje područje prostornog uređenja.

Obrazloženje

KONUS d.o.o. Pašman, Dobropoljana 126, podnio je ovom Ministarstvu zahtjev za izdavanje suglasnosti za obavljanje svih stručnih poslova prostornog uređenja.

Podnositelj zahtjeva je uz zahtjev i tijekom postupka priložio sve dokaze propisane odredbom članka 4. Pravilnika o izdavanju suglasnosti za obavljanje stručnih poslova prostornog uređenja:

1. fotokopiju rješenja o upisu u sudski registar kao dokaz da je KONUS d.o.o., Pašman, Dobropoljana 126, registriran za obavljanje stručnih poslova prostornog uređenja,

2. dokaze da ima zaposlenog ovlaštenog arhitekta urbanista :
 - Mario Svaguša, dipl.ing.arh., ovlaštenu arhitekt urbanist, br.ovl. A-U 64
- a) rješenje o upisu u Imenik ovlaštenih arhitekata urbanista i
- b) izvornik potvrde o podacima evidentiranim u matičnoj evidenciji Hrvatskog zavoda za mirovinsko osiguranje ne starije od 30 dana te
3. dokaze da u izradi nacrtu prostornog plana može osigurati sudjelovanje najmanje 3 stručnjaka različitih struka iz članka 15. stavka 1. Zakona o poslovima i djelatnostima prostornog uređenja i gradnje, odnosno da ima zaposlene :
 - Vice Tadić, dipl.ing.građ., ovlaštenu inženjer građevinarstva br.ovl. G 250,
 - Josip Nekić, dipl.ing.agr.,
 - Gordana Renić, dipl.oec.,
 i to za svakog stručnjaka :
 - a) fotokopiju rješenja o upisu u imenik ovlaštenih inženjera određene struke, odnosno fotokopiju diplome za stručnjaka koji se ne upisuje u imenik ovlaštenih inženjera,
 - b) fotokopiju ugovora o poslovnoj suradnji, odnosno izvornik potvrde o podacima evidentiranim u matičnoj evidenciji Hrvatskog zavoda za mirovinsko osiguranje ne starije od 30 dana za stručnjaka zaposlenog u pravnoj osobi i
 - c) dokaz o dvije godine radnog iskustva na poslovima prostornog uređenja (ugovori o suradnji na izradi prostornih planova).

Uvidom u navedenu dokumentaciju utvrđeno je da podnositelj zahtjeva ispunjava sve uvjete za izdavanje zatražene suglasnosti.

Slijedom izloženog, a sukladno odredbi članka 96. stavak 1. Zakona o općem upravnom postupku („Narodne novine“, br. 47/09.), riješeno je kao u točki I. izreke ovog rješenja.

Sukladno odredbi članka 10. stavak 2. Zakona o poslovima i djelatnostima prostornog uređenja i gradnje, riješeno je kao u točki II. izreke ovoga rješenja.

Sukladno odredbi članka 10. stavak 1. istog Zakona, riješeno je kao u točki III. izreke ovog rješenja.

Upravna pristojba u iznosu od 35,00 kn po Tar.br. 1. i 2. Tarife upravnih pristojbi Uredbe o tarifi upravnih pristojbi („Narodne novine“, broj 8/17) uplaćena je na račun državnog proračuna.

UPUTA O PRAVNOM LIJEKU:

Ovo je rješenje izvršno u upravnom postupku i protiv njega se ne može izjaviti žalba, ali se može pokrenuti upravni spor pred Upravnim sudom u Splitu. Upravni spor pokreće se tužbom koja se podnosi u roku od 30 dana od dana dostave ovog rješenja. Tužba se navedenom Upravnom sudu predaje neposredno u pisanom obliku ili usmeno na zapisnik, ili se šalje poštom, odnosno dostavlja elektronički.



Dostaviti:

1. KONUS d.o.o., 23 000 Zadar, Zrinsko Frankopanska 38a
n/p Vice Tadić, direktor
2. Evidencija suglasnosti, ovdje
3. Spis, ovdje



REPUBLIKA HRVATSKA

HRVATSKA KOMORA ARHITEKATA

Klasa: UP/I-034-02/16-02/03

Urbroj: 505-04-16-04

Zagreb, 25. veljače 2016.

Hrvatska komora arhitekata odlučujući o zahtjevu, **MARIJA SVAGUŠE**, dipl.ing.arh., iz **ZADRA, KOŽINO, PUT BILINE 16A** u predmetu upisa u Imenik ovlaštenih arhitekata urbanista na temelju članka 26. Zakona o komori arhitekata i komorama inženjera u graditeljstvu i prostornom uređenju (Narodne novine broj 78/15), i članka 37. Statuta Hrvatske komore arhitekata (Narodne novine broj 140/15), po zahtjevu stranke donosi

RJEŠENJE

1. U **Imenik ovlaštenih arhitekata urbanista** upisuje se **MARIO SVAGUŠA**, dipl.ing.arh., iz **ZADRA, KOŽINO, PUT BILINE 16A**, pod rednim brojem **64**, s danom upisa **24.02.2016.** godine.
2. Upisom u **Imenik ovlaštenih arhitekata urbanista**, **MARIO SVAGUŠA**, dipl.ing.arh., stječe pravo na uporabu strukovnog naziva "**ovlašteni arhitekt urbanist**" i pravo na obavljanje stručnih poslova temeljem članka 47. Zakona o poslovima i djelatnostima prostornog uređenja i gradnje i članka 48. Statuta Hrvatske komore arhitekata, te pravo na pečat i iskaznicu ovlaštenog arhitekta urbanista.
3. Upisom u Imenik ovlaštenih arhitekata urbanista, **MARIJU SVAGUŠI**, dipl.ing.arh., Komora izdaje pečat i iskaznicu ovlaštenog arhitekta urbanista.
4. Upisnina u iznosu od 1.000,00 kn uplaćena je na račun Hrvatske komore arhitekata.
5. Žalba protiv ovog rješenja ne odgađa njegovo izvršenje.

Obrazloženje

MARIO SVAGUŠA, dipl.ing.arh., iz ZADRA, KOŽINO, PUT BILINE 16A podnio je ovom javnopravnom tijelu zahtjev za upis u Imenik ovlaštenih arhitekata urbanista Hrvatske komore arhitekata dana 25.01.2016. godine.

Hrvatska komora arhitekata provela je postupak razmatranja dostavljenog potpunog zahtjeva imenovanog sukladno članku 64. st. 2. Zakona o komori arhitekata i komorama inženjera u graditeljstvu i prostornom uređenju i čl. 6. Pravilnika o upisima u imenike, upisnike i evidencije Hrvatske komore arhitekata te je utvrđeno da je MARIO SVAGUŠA:

- upisan u Imenik ovlaštenih arhitekata – stručni smjer ovlašteni arhitekt temeljem rješenja Klasa. UP/I-350-07/03-01/2872, Urbroj: 314-01-03-1, od 10.02.2003. godine.
- da je položio stručni ispit dana 30.10.2002. godine
- da je završio odgovarajući studij i stekao akademski naziv diplomirani inženjer arhitekture,
- da je stekao odgovarajuće stručno iskustvo,
- da ima prebivalište na teritoriju Republike Hrvatske,
- da protiv njega nije pokrenuta istraga, odnosno da se ne vodi kazneni postupak zbog kaznenog djela koje se vodi po službenoj dužnosti,
- da je uplatio upisninu sukladno Odluci o visini upisnine i članarine Hrvatske komore arhitekata.

MARIO SVAGUŠA, dipl.ing.arh. je prema odredbama Zakona o Hrvatskoj komori arhitekata i inženjera u graditeljstvu bio upisan u Imenik ovlaštenih arhitekata – stručni smjer ovlašteni arhitekt i po toj osnovi obavljao poslove ovlaštenog arhitekta.

Prema odredbi čl. 64. st. 2. Zakona o komori arhitekata i komorama inženjera u graditeljstvu i prostornom uređenju imenovani je temeljem stečenih prava upisan u Imenik ovlaštenih arhitekata urbanista.

Temeljem ovako utvrđenog činjeničnog stanja ispunjeni su uvjeti propisani u čl. 27. Zakona o komori arhitekata i komorama inženjera u graditeljstvu i prostornom uređenju i članku 6. Pravilnika o upisima u imenike, upisnike i evidencije Hrvatske komore arhitekata.

MARIO SVAGUŠA, dipl.ing.arh. upisom u Imenik ovlaštenih arhitekata urbanista Hrvatske komore arhitekata od dana 24.02.2016. godine stječe pravo na uporabu strukovnog naziva ovlašteni arhitekt urbanist, pravo na pečat i iskaznicu, te sva prava i obveze sukladno Zakonu o komori arhitekata i komorama inženjera u graditeljstvu i prostornom uređenju, Zakonu o poslovima i djelatnostima prostornog uređenja i gradnje i Statutu Hrvatske komore arhitekata.

Slijedom ovako utvrđenog činjeničnog stanja zahtjevu je valjalo udovoljiti, te primjenom odredbi Zakona o komori arhitekata i komorama inženjera u graditeljstvu i prostornom uređenju, Zakona o poslovima i djelatnostima prostornog uređenja i Statuta Hrvatske komore arhitekata i gradnje riješiti kao u izreci.

Uputa o pravnom lijeku: Protiv ovog rješenja može se izjaviti žalba Ministarstvu graditeljstva i prostornoga uređenja, u roku od 15 dana od dostave ovog rješenja.

Upravna pristojba po tarifnom broju 1. i 2. Tarife upravnih pristojbi Zakona o upravnim pristojbama (NN br. 8/96, 77/96, 131/97, 68/98, 66/99, 145/99, 30/00, 116/00, 163/03, 17/04, 110/04, 141/04, 150/05, 153/05, 129/06, 117/07, 25/08, 60/08, 20/10, 69/10, 126/11, 112/12, 19/13, 80/13, 40/14, 69/14, 87/14 i 94/14) naplaćena je i poništena na podnesku.

Predsjednica Hrvatske komore arhitekata
Željka Jurković, dipl.ing.arh.

Jurković



Dostaviti:

1. MARIO SVAGUŠA, ZADAR, KOŽINO, PUT BILINE 16A
2. U Zbirku isprava Komore

KONUS

**d.o.o. Dobropoljana
za projektiranje i nadzor**

Ul. Zrinsko Frankopanska 38/A,

23000 Zadar

OIB: 79463561604

RJEŠENJE O IMENOVANJU ODGOVORNOG VODITELJA

Temeljem čl. 40. Zakona o prostornom uređenju i gradnji (NN 76/07, 38/09) za odgovornog voditelja izrade

URBANISTIČKOG PLANA UREĐENJA PREDIO „GORNJI BILIG“

imenuje se:

**MARIO SVAGUŠA, dipl.ing.arh.,
ovlašteni arhitekt-urbanist**

Imenovani ima visoku stručnu spremu, položen stručni ispit te Rješenje o upisu u Imenik ovlaštenih arhitekata urbanista pod rednim brojem 64 .

U Zadru, 01. travnja 2011. god.

Direktor:
Vice Tadić, dipl.ing.građ.

**"KONUS" d.o.o.
Dobropoljana**

STRUČNE PODLOGE

Za izradu Urbanističkog plana uređenja predio Gornji Bilig koristio se PPUG Zadra (Gl. Grada Zadra 4/04, 3/08, 4/08-isp.gr., 10/08-isp.gr., 21/10-proč.tekst).

Nakon javne rasprave i izrade Izvješća s javne rasprave pristupilo se korekcijama u skladu s mišljenjima ravnopravnih tijela, a zbog stupanja na snagu novog Zakona o prostornom uređenju i Izmjena i dopuna PPUG Zadar, pristupilo se i usklađivanju s navedenim pravnim aktima te se koristi PPUG Zadar (Gl. Grada Zadra 4/04, 3/08, 4/08-isp.gr., 10/08-isp.gr., 21/10-proč.tekst, 16/11, 2/16, 6/16-isp.gr., 13/16, 4/17-proč.tekst)

POPIS SEKTORSKIH DOKUMENATA I PROPISA

Popis sektorskih dokumenata i propisa koje je bilo potrebno poštivati u izradi Plana, a koji se odnose na sadržaj plan:

1. Zakon o prostornom uređenju (NN 153/13, 65/17)
2. Zakon o gradnji (NN 153/13, 20/17, 39/19)
3. Zakon o poslovima i djelatnostima prostornog uređenja i gradnje (NN 78/15, 118/18)
4. Zakon o Nacionalnoj infrastrukturi prostornih podataka (NN 56/13, 52/18)
5. Pravilnik o sadržaju, mjerilima kartografskih prikaza, obveznim prostornim pokazateljima i standardu elaborata prostornih planova (NN 106/98, 39/04, 45/04 i 163/04)
6. Zakon o zaštiti okoliša (NN 80/13, 153/13, 78/15, 12/18)
7. Zakon o vodama (NN 153/09, 63/11, 130/11, 56/13, 14/14)
8. Zakon o zaštiti i očuvanju kulturnih dobara (NN 69/99, 151/03; 157/03, 87/09, 88/10, 61/11, 25/12, 136/12, 157/13)
9. Zakon o zaštiti od požara (NN 92/10)
10. Pravilnik o uvjetima za vatrogasne pristupe (NN 35/94, 55/94-ispravak, 142/03)

ODLUKA O IZRADI IZMJENA I DOPUNA PLANA

varstva" i glasi "stručne službe".

Članak 16.

Članak 27. briše se u cijelosti.

III PRIJELAZNE I ZAVRŠNE ODREDBE

Članak 17.

Stavlja se van snage dio Provedbenog urbanističkog plana stambenog naselja Bili brig ("Službeni vjesnik općina Benkovac, Biograd na moru, Obrovac i Zadar", broj: 17/87, 21/90, 8/92 i "Glasnik Grada Zadra", broj 8/96, 3/99 i 1/03) i to za područje obuhvata iz ove Odluke.

Članak 18.

Ova odluka stupa na snagu osmog dana od dana objave u „Glasniku Grada Zadra“.

Klasa: 350-01/09-01/52

Urbroj: : 2198/01-2/1-10-19

Zadar, 12. veljače 2010.

GRADSKO VIJEĆE GRADA ZADRA

PREDSJEDNIK

Živko Kolega, v.r.

Na temelju članka 78., stavak 1. Zakona o prostornom uređenju i gradnji („Narodne novine“ 76/07) i članka 27. Statuta Grada Zadra („Glasnik Grada Zadra“, broj 9/09), **Gradsko vijeće Grada Zadra na 8. sjednici održanoj dana 11. veljače 2010. godine, d o n o s i**

O D L U K U **o izradi Urbanističkog plana** **uređenja predio Gornji Bilig**

Članak 1.

Ovom Odlukom utvrđuje se pristupanje izradi Urbanističkog plana uređenja predio Gornji Bilig Zadru, br. 30 (u daljnjem tekstu : Plan).

Pravna osnova za izradu i donošenje ovog Plana utvrđena je Izmjenama i dopunama Prostornog plana uređenja Grada Zadra („Glasnik Grada Zadra“, broj 3/08), (u daljnjem tekstu PPU).

Članak 2.

Pristupanjem izradi ovog Plana ostvaruju se mogućnost izgradnje objekata stambene i stambeno-poslovne namjene. Izrada Plana preduvjet je za sanaciju i reurbanizaciju dijela Grada.

Članak 3.

Obuhvat Plana utvrđen je Izmjenama i dopunama Prostornog plana uređenja Grada Zadra prema grafičkom prilogu broj 6.2. Građevinska područja naselja, provedbeni dokument prostornog uređenja – planovi koje je potrebno donijeti (mjerilo 1: 5 000), broj 30.

Članak 4.

Ocjena stanja u obuhvatu plana prepoznaje podiskorištenost prostora. Prostor je većim dijelom eizgrađen, neopremljen komunalnom i prometnom infrastrukturom.

Članak 5.

Ciljevi i programska polazišta za izradu i donošenje Plana je rješavanje odvodnje fekalnih i oborinskih voda na tom području, kao i cjelokupne komunalne infrastrukture.

Članak 6.

Za potrebe izrade ovog Plana potrebno je priskrbiti katastarski plan i odgovarajuće geodetske podloge prema Pravilniku o sadržaju, mjerilima kartografskih prikaza, obveznim prostornim pokazateljima i standardu elaborata prostornih planova („Narodne novine“, broj 106/98, 39/04, 45/04-ispravak, 163/04).

Članak 7.

Utvrđuje se popis tijela i osoba određenih posebnim propisima koji mogu sudjelovati iz područja svog djelokruga rada u izradi ovog Plana:

- Zavod za prostorno planiranje Zadarske županije
- Konzervatorski odjel u Zadru Ministarstva kulture,
- tijela i osobe sukladno članku 79. Zakona o prostornom uređenju i gradnji.

Članak 8.

Za izradu ovog Plana određuju se sljedeći rokovi:

- nacrt prijedloga upu-a za prethodnu raspravu izradit će se u roku od 150 dana od dana potpisivanja ugovora i dostavljenih podloga iz čl. 6. ove Odluke,
- prijedlog upu-a za javni uvid izradit će se u roku od 30 dana od dana dostavljenog zapisnika sa prethodne rasprave,
- nacrt konačnog prijedloga treba dostaviti u roku od 30 dana od dana dostave primjedbi sa javnog uvida.

Članak 9.

Financiranje izrade ovog Plana osigurat će Projektno društvo d.o.o. iz Zadra.

Članak 10.

Unutar obuhvata plana u zoni mješovite namjene i pretežno stambene namjene veće gustoće utvrđuje se zabrana izdavanja akata kojima se odobravaju zahvati u prostoru, odnosno građenje, tijekom izrade i donošenja ovog Plana, u trajanju 2 (dvije) godine od dana stupanja na snagu ove Odluke.

Članak 11.

Ova Odluka stupa na snagu osmog dana od dana objave u „Glasniku Grada Zadra“.

Klasa: 350-01/09-01/197

Ur. broj: 2198/01-2/1-10-4

Zadar, 12. veljače 2010. god.

GRADSKO VIJEĆE GRADA ZADRA

PREDSJEDNIK

Živko Kolega, v.r.

Na temelju članka 78., stavak 1. Zakona o prostornom uređenju i gradnji („Narodne novine“ 76/07) i članka 27. Statuta Grada Zadra („Glasnik Grada Zadra“, broj 9/09), Gradsko vijeće Grada Zadra na 8. sjednici održanoj dana 11. veljače 2010. godine, d o n o s i

O D L U K U

**o izradi Izmjena i dopuna Detaljnog plana uređenja
zone parka i centralnih funkcija „Maraska park“ u Zadru**

Članak 1.

Ovom Odlukom utvrđuje se pristupanje izradi Izmjena i dopuna Detaljnog plana uređenja zone parka i centralnih funkcija „Maraska park“ u Zadru (Glasnik Grada Zadra 6/08), (u daljnjem tekstu : Plan). Pravna osnova za izradu i donošenje ovog Plana utvrđena je Izmjenama i dopunama Prostornog plana uređenja Grada Zadra („Glasnik Grada Zadra“, broj 3/08).

Članak 2.

Pristupanjem izradi ovog Plana ostvaruju se mogućnost rješavanja imovinsko pravnih odnosa, radi izgradnje novih stambenih, poslovnih i hotelskih sadržaja.

normalan protok u koritu. Upuštanje zagađenih oborinskih ili fekalnih voda u koritu regulirane bujice nije dozvoljeno,

(g) investitor je dužan za višak iskopa projektom odrediti mjesto, način deponiranja i konačno uređenje deponija. Teren devastiran radovima potrebno je dovesti u prvobitno stanje,

(h) investitor je dužan pri izradi glavnog projekta predvidjeti odgovarajuće mjere da izgradnjom predmetne građevine ne dođe do šteta ili nepovoljnih posljedica za vodopravne interese,

(i) ovi se uvjeti mogu izmijeniti ukoliko za to nastanu opravdani razlozi, a zainteresirana stranka podnese dokumentirani zahtjev.”

(b) Stavak 9 briše se.

Članak 19.

U podnaslovu “9.1.2. Zaštita od potresa” stavak 4 briše se.

Članak 20.

U podnaslovu “9.1.3. Moguće vrste, intenzitet i posljedice djelovanja prirodnih tehničko-tehnoloških i ekoloških nesreća i ratnih razaranja” na kraju stavka 1. brišu se zgrade i riječi: “(kada se takav donese)”.

Članak 21.

Podnaslov “9.1. Rekonstrukcija građevina čija je namjena protivna planiranoj namjeni “ sa stavkom 1. briše se.

III. PRIJELAZNE I ZAVRŠNE ODREDBE

Članak 22.

Ova Odluka stupa na snagu osmog dana od dana objave u “Glasniku Grada Zadra”.

KLASA:350-01/16-01/31

URBROJ: 2198/01-1-18-18

Zadar, 29. svibnja 2018. godine

GRADSKO VIJEĆE GRADA ZADRA

PREDSJEDNIK

Zvonimir Vrančić, dr.med., v.r

Temeljem članka 78. i 102. Zakona o prostornom uređenju i gradnji („Narodne novine“ broj: 76/07), članka 188. Zakona o prostornom uređenju („Narodne novine“, broj 153/13) i članka 27. Statuta Grada Zadra („Glasnik Grada Zadra“, broj 9/09, 28/10, 3/13, 9/14, 2/15-pročišćeni tekst i 3/18), **Gradsko vijeće Grada Zadra, na 10. sjednici, održanoj dana 29. svibnja 2018. godine, donosi**

O D L U K U

o Izmjeni i dopuni Odluke o izradi Urbanističkog plana uređenja predio Gornji Bilig

Članak 1.

Članak 3. Odluke o izradi Urbanističkog plana uređenja predio Gornji Bilig („Glasnik Grada Zadra“, broj 20/10) mijenja se i glasi:

Obuhvat Plana utvrđen je grafičkim prilogom koji je sastavni dio ove Odluke.

Članak 2.

Ova Odluka stupa na snagu osmog dana od dana objave u „Glasniku Grada Zadra“.

KLASA:350-01/09-01/197

URBROJ: 2198/01-1-18-19

Zadar, 29. svibnja 2018. godine

GRADSKO VIJEĆE GRADA ZADRA

PREDSJEDNIK

Zvonimir Vrančić, dr.med., v.r

OSTALI PRILOZI

- zahtjevi za izradu prostornog plana -



**REPUBLIKA HRVATSKA
DRŽAVNA UPRAVA ZA ZAŠTITU I SPAŠAVANJE
PODRUČNI URED ZADAR**

**KLASA: 350 - 02/10-01/12
URBROJ: 543 - 20 - 10 - 2
Zadar, 02. 03. 2010. god.**

ZADARSKA ŽUPANIJA	
GRAD ZADAR	
Prijava: 08.03.2010.	
	3

**GRAD ZADAR
Upravni odjel za graditeljstvo
i zaštitu okoliša
Narodni trg 1
23.000 ZADAR**

Predmet: Zahtjev za izradu UPU stambene predio „Gornji Bilig“ u Zadru

Veza: Vaš dopis od 23. 02. 2010. godine:

KLASA: 350-01/09-01/197
URBROJ: 2198/01-3/1-10-6

U svezi vašeg akta, broj i datum gornji, dostavljaju se zahtjevi zaštite od prirodnih i drugih nesreća kod izrade Urbanističkog plana uređenja stambene zone „Gornji Bilig“ u Zadru, na način da će se poduzeti slijedeće aktivnosti:

1. Locirati objekte na način da se zadovolje svi uvjeti za provođenje mjera u slučaju rušenja objekta, te u slučaju nesreće osigurati mogućnost pristupa objektima
2. Osigurati primjenu sustava uzbunjivanja
3. Osigurati neizgrađene površine za sklanjanje od rušenja i evakuaciju korisnika objekata
4. Dati rješenje za skloništa i sklanjanje korisnika objekata

Zahtjevi zaštite od prirodnih i drugih nesreća kod izrade Urbanističkog plana uređenja stambene zone „Gornji Bilig“ u Zadru trebaju biti sukladni Zakonu o zaštiti i spašavanju (N.N. broj: 174/04 i 79/07), članku 134. Zakona o policiji (N.N. 129/00), Pravilniku o mjerama zaštite od elementarnih nepogoda i ratnih opasnosti u prostornom planiranju i uređivanju prostora (N.N. broj: 29/83, 36/85 i 42/86), Pravilniku o tehničkim normativima za skloništa (Sl.list broj: 55/83) preuzet Zakonom o standardizaciji (N.N. broj: 53/91), Pravilniku o kriterijima za gradove i naseljena mjesta u kojima se moraju graditi skloništa i drugi zaštitni objekti (N.N. broj: 2/91) te Pravilniku o postupku uzbunjivanja stanovništva (N.N. broj: 47/06).



**PROČELNIK
Ivan Khez, dipl. ing**

ELEKTRA ZADAR

Služba za razvoj i investicije

Odjel za razvoj mreža

Ulica kralja Dmitra Zvonimira 8
23 000 Zadar

TELEFON • 023 • 290-500
TELEFAKS • 023 • 314-051
POŠTA • 23 000 Zadar • SERVIS
ŽIRO RAČUN • 2484008-1400016324

NAŠ BROJ I ZNAK

GRAD ZADAR

Upravni odjel za gradi.

i zaštitu okoliša

23000 ZADAR

n-r Pročelnika

VAŠ BROJ I ZNAK

4-14/455/ŽŠ

PREDMET

DATUM

24.02.2010

ELEKTRIFIKACIJA UPU PREDIO GORNJI BILIG U ZADRU

-dostava smjernica za izradu Idejnog rješenja elektroopskrbe

Budući da ste pristupili izradi predmetnog UPU skrećemo vam pažnju da je vezano za problematiku Elektroopskrbe potrebno slijedeće:

- da su izrađivači plana u dijelu Elektroopskrba dužni razraditi PROGNOZU VRŠNOG OPTEREĆENJA (u kW) zone po UPU u skladu sa urbanističkim kapacitetima i sadržajima
- izrađivač plana u dijelu Elektroopskrba je dužan po izračunu vršnog opterećenja zone zatražiti od ELEKTRE ZADAR tehničke uvjete za izradu Idejnog rješenja napajanja el.energijom zone po UPU
- izrađivač plana, po dobivanju tehničkih uvjeta treba dostaviti dovršeno Idejno rješenje napajanja el. energijom zone po UPU, ELEKTRI ZADAR na suglasnost
- po dobivenoj suglasnosti na Idejno rješenje Elektroopskrbe, UPU se može kompletirati i jedan primjerak dostaviti ELEKTRI ZADAR

Sa štovanjem !

Savjetnik Direktora :

Branko Burćul dipl.ing.

HEP - Operator distribucijskog sustava d.o.o. ZAGREB
DIREKTOR
ELEKTRA ZADAR

Tomislav Dražić dipl.ing.

ČLAN HEP GRUPE



HRVATSKE CESTE d.o.o.


ISPOSTAVA ZADAR

Stube Narodnog lista b.b., 23000 Zadar

Zagreb, Vončinina 3

Ur.br: 345-558/2010-381

Zadar, 04.ožujka, 2010. god



GRAD ZADAR

Upravni odjel za graditeljstvo
i zaštitu okoliša

Hrvatske ceste, Ispostava Zadar, na temelju čl.79 Zakona o prostornom uređenju i gradnji NN 76/07 i Zakona o javnim cestama NN 180/04, povodom zahtjeva ur.br.2198/01-3/1-10-6, klasa:350-01/09-01/197, U.O. za graditeljstvo i zaštitu okoliša, Grada Zadra, daje

SMJERNICE

za izradu Urbanističkog plana uređenja predjela „GORNJI BILIG“
u Zadru

- 1.Područje „Gornji Bilig“, označeno pod br.30 (Odluka o izradi UPU-a), nalazi se izvan zaštitnog pojasa D306 pa za pozicioniranje građevina unutar područja nemamo posebnih zahtjeva.
- 2.Područje DPU-a ima osiguran priključak na lokalnu cestu L63148, čiji se priključak (križanje) na D306 treba rekonstruirati u skladu važećom zakonskom i tehničkom regulativom i činjeničnim stanjem u prostoru.

Dostaviti:

- 1.Grad Zadar
U. O. za graditeljstvo
i zaštitu okoliša
- 2.Pismohrana-ovdje



v.d. Šef Ispostave
Ante Šarić, ing.grad.



društvo s ograničenom odgovornošću

10000 Zagreb, Ljudevita Farkaša Vukotinovića 2


Uprava: Darko Vuletić, dipl. ing. šum. – predsjednik; mr. sc. Darko Beuk, dipl. ing. šum. – član; Damir Felak, dipl. ing. šum. – član; Božidar Longin, dipl. ing. šum. – član; Zdenko Podolar, dipl. oec. – član • Trgovački sud u Zagrebu (MBS 080251008) • MB 3631133 • OIB 69693144506 • Žiro račun broj: 2340009-1100100360 kod Privredne banke Zagreb • Temeljni kapital 1.171.670.000,00 kn, uplaćen u cijelosti • Telefon: 01/4804 111 • Telefax: 01/4804 101 • pp 148, 10002 Zagreb • web: <http://www.hrsume.hr> • e-mail: direkcija@hrsume.hr

Uprava šuma podružnica Split, Kralja Zvonimira 35, Split

tel 021 482 744, fax 021 408 200, e-mail: usspl@hrsume.hr

Ur.broj.: ST-06-10-SA-759/02

Split, 05.03.2010.



**REPUBLIKA HRVATSKA
GRAD ZADAR**

**UPRAVNI ODJEL ZA GRADITELJSTVO
I ZAŠTITU OKOLIŠA**

Narodni trg 1

23 000 Zadar ✓

**Predmet: Očitovanje na zahtjev za dostavu podataka za izradu Urbanističkog
plana uređenja predio „Gornji Bilig“ u Zadru**

Temeljem vašeg zahtjeva (Klasa:350-01/09-01/197 Ur.broj:2198/01-3/1-10-3 od 18. veljače 2010.) za dostavom podataka za izradu Urbanističkog plana uređenja predio „Gornji Bilig“ u Zadru Hrvatske šume d.o.o. Zagreb, UŠP Split očituje se kako slijedi:

Predmetni Urbanistički plan uređenja predio „Gornji Bilig“ u Zadru ne predviđa zahvate na šumi i šumskom zemljištu u vlasništvu Republike Hrvatske kojim gospodare Hrvatske šume d.o.o., Zagreb, UŠP Split, Šumarija Zadar.

Slijedom navedenoga Hrvatske šume d.o.o., Zagreb, UŠP Split se ne protive provođenju Urbanističkog plana uređenja predio „Gornji Bilig“ u Zadru te nemaju zahtjeva pri izradi istoga.

S poštovanjem,


Rukovoditelj Odjela za ekologiju

Ankica Čović, dipl.ing.šum.

Voditelj UŠP Split

Ivan Melvan, dipl.ing.šum.

Na znanje: Šumarija Zadar



HRVATSKE VODE
VODNOGOSPODARSKI ODJEL
ZA VODNO PODRUČJE DALMATINSKIH SLIVOVA
SPLIT, Vukovarska 35
Telefon: 021 309 400, fax: 021 309 491

Klasa: 350-02/10-01/0000699

Ur.broj: 374-24-1-10-4

Split, 18.03.2010.

ZADARSKA ŽUPANIJA	
GRAD ZADAR	
Primljeno: 19.03.2010.	
Klasifikacija: 350-02/10-01/0000699	Opis: Urbanistički plan uređenja predio „Gornji Bilig“ u Zadru
Ured: 3	

ZADARSKA ŽUPANIJA
GRAD ZADAR
Upravni odjel za graditeljstvo
i zaštitu okoliša

Predmet: Urbanistički plan uređenja predio „Gornji Bilig“ u Zadru
-dostava podataka

Na vaš zahtjev za izradu *Urbanističkog plana uređenja predio „Gornji Bilig“ u Zadru*, prilažemo vam sljedeće planske smjernice i postojeću dokumentaciju:

GOSPODARENJE I KORIŠTENJE VODA

Temeljem dostavljenog zahtjeva i priložene dokumentacije, možemo konstatirati da na predmetnom području nema registriranog korištenja voda (osim onih za potrebe javnog vodoopskrbnog sustava). Podatke o postojećim vodoopskrbnim instalacijama, kao i o mogućnostima rješavanja vodoopskrbe predmetnog područja, potrebno je ishoditi od nadležnog komunalnog poduzeća („Vodovod“ d.o.o. Zadar).

ZAŠTITA VODA I MORA

Pri izradi UPU-a predjela „Gornji Bilig“ u Gradu Zadru, gdje je planirana stambena i stambeno-poslovna namjena, potrebno je predvidjeti sve zakonom propisane mjere zaštite voda od onečišćenja koje može izazvati planirano korištenje prostora.

Kao osnovu za rješenje zaštite voda od zagađivanja otpadnim vodama s područja obuhvata UPU-a treba koristiti prethodno prihvaćeni koncept sustava za prikupljanje, pročišćavanje i dispoziciju otpadnih voda grada Zadra.

Također, za zaštitu voda od zagađenja onečišćenim oborinskim vodama s područja obuhvata plana, treba koristiti prihvaćeni koncept sustava za odvodnji i dispoziciju oborinskih voda grada Zadra.

Izrađivač treba rješenje odvodnje otpadnih i oborinskih voda s područja obuhvata UPU-a usuglasiti sa stručnim službama Grada Zadra i komunalne tvrtke „Odvodnja“ d.o.o. Zadar.

KATASTAR VODA I VODNOG DOBRA

Prema katastru voda i vodnog dobra na području predmetnog UPU-a nema javnog vodnog dobra.

S Poštovanjem !

Direktor:

Andelko Drnas, dipl.ing.geod.

Dostavljeno:

1. Službe 24-1, 24-2, 24-3, 24-4, 24-B – ovdje
2. MINISTARSTVO REGIONALNOG RAZVOJA, ŠUMARSTVA I VODNOGA GOSPODARSTVA, UPRAVA GOSPODARENJA VODAMA, Ulica grada Vukovara 220, p.p.286, 10002 ZAGREBA
3. Arhiva



REPUBLIKA HRVATSKA
MINISTARSTVO KULTURE
UPRAVA ZA ZAŠTITU KULTURNE BAŠTINE
KONZERVATORSKI ODJEL U ZADRU

ZADARSKA ŽUPANIJA GRAD ZADAR	
Primljeno: 03. 03. 2010	Reg. br. 3
Klasifikacija: 612-08/10-10/0083	
Uneseni broj: 532-04-16/9-10-02	

Klasa: 612-08/10-10/0083
Ur. br.: 532-04-16/9-10-02
Zadar, 2. ožujka, 2010. godine

Predmet : Posebni uvjeti za izradu UPU-a predio "Gornji Bilig" u Zadru

Veza : Zahtjev Upravnog odjela za graditeljstvo i zaštitu okoliša Grada Zadra, klasa: 350-01/09-01/197; urbroj.: 2198/01-3/1-10-6, od 18. veljače 2010. godine zaprimljen u ovom Odjelu 24. veljače 2010. godine

Na temelju članka 56. Zakona o zaštiti i očuvanju kulturnih dobara («Narodne novine» br. 69/99, 151/03 i 157/03), a povodom zahtjeva Upravnog odjela za graditeljstvo i zaštitu okoliša Grada Zadra daju se posebni uvjeti za izradu Urbanističkog plana uređenja zone "Gornji Bilig" Zadar, kako slijedi;

Utvrđeno je da na predmetnom području nema zaštićenih niti evidentiranih kulturnih dobara. Prilikom bilo kakvih radova pridržavati se odredaba članka 45. u svezi s člankom 6. stavkom 1. točka 9. Zakona o zaštiti i očuvanju kulturnih dobara ("Narodne novine" br. 69/99, 151/03, 157/03, 87/09), kako slijedi:

Ako se pri izvođenju građevinskih ili bilo kojih drugih radova koji se obavljaju na površini ili ispod površine tla, na kopnu, u vodi ili moru naiđe na arheološko nalazište ili nalaze, osoba koja izvodi radove dužna je prekinuti radove i o nalazu bez odgađanja obavijestiti ovaj Odjel.



Dostaviti:

1. Upravni odjel za graditeljstvo i zaštitu okoliša Grada Zadra, Narodni trg 1, 23000, Zadar
2. Pismohrana

HT – Hrvatske telekomunikacije d.d.
 Odjel za planiranje i razvoj pristupne mreže
 Vinkovačka 19, 21000 Split
 Telefon: +385 21 351 740
 Telefaks: +385 21 530 801

ZADARSKA ŽUPANIJA GRAD ZADAR	
Prijemnik:	19.03.2010.
Klasifikacija:	
Urednik:	

REPUBLIKA HRVATSKA
 ZADARSKA ŽUPANIJA
 GRAD ZADAR
 Upravni odjel za graditeljstvo
 i zaštitu okoliša
 23000 ZADAR

JOP 9063702

Vaš znak **Dopis: Klasa 350-01/09-01/197; Ur.broj 2198/01-3/1-10-6**
 Naš znak **T43b-127/2-010/AŠ**
 Telefon **023 / 313 313**
 Datum **5. ožujka 2010.**
 Nastavno na **UPU Gornji Bilig u Zadru - dostava zahtjeva za izradu UPU-a**

Poštovani,

Sukladno vašem dopisu kojim se traži dostava zahtjeva (podataka, planskih smjernica i propisanih dokumenata) za izradu UPU-a predjela Gornji Bilig u Zadru, u privitku dostavljamo podatke (situaciju trase) o našoj postojećoj elektroničkoj komunikacijskoj infrastrukturi. Postojeća elektronička komunikacijska infrastruktura prolazi jedino rubovima područja predmetnog UPU-a i to kabelska kanalizacija na Putu Biliga sa jugoistočne strane i kabeli položeni direktno u zemlju u ulici Viktora Vide sa sjeverozapadne strane.

Navodimo zahtjeve za izradu predmetnog UPU-a:

- Prilikom izrade UPU-a, potrebno je voditi računa o tome da postojeća elektronička komunikacijska infrastruktura ostane sačuvana i da se uklopi u izrađeni UPU, a ukoliko to negdje nije moguće, potrebno je predvidjeti njeno izmještanje na teret investitora zahvata kojim je to izmještanje uzrokovano, što proizlazi iz odredbi članka 26. Zakona o elektroničkim komunikacijama.
- Što se tiče planskih smjernica, sukladno odredbama članaka 24. i 25. Zakona o elektroničkim komunikacijama, na području koje obuhvaća predmetni UPU, potrebno je predvidjeti izgradnju elektroničke komunikacijske infrastrukture (u ovom slučaju, kabelske kanalizacije) duž planiranih ulica, kao i podzemne odgranke do postojećih i planiranih parcela predviđenih za izgradnju, te spoj na postojeću TK infrastrukturu kako bi se svim ovlaštenim operaterima omogućilo davanje javnih komunikacijskih usluga. Za spoj na postojeću TK infrastrukturu predvidjeti postojeći kabelski zdenac (na situaciji zaokružen) na trasi kabelske kanalizacije na Putu Biliga nasuprot spoja Hvarske ulice. Za trasu planirane TK kanalizacije potrebno je predvidjeti koridor unutar nogostupa planiranih ulica ili, tamo gdje nogostup nije planiran, rubom tih ulica.

Adresa
 Kontakti
 Poslovna banka
 Nadzorni odbor
 Uprava
 Registar trgovačkih
 društava


HT – Hrvatske telekomunikacije d.d.
 Savska cesta 32, 10 000 Zagreb
 telefon +385 1 491-1000; faks +385 1 491-1011;
 Internet: www.t.ht.hr
 2390001-1100019257 (HPB d.d Zagreb); OIB 81793146560
 G. Kerkhoff – predsjednik
 I. Mudrinić – predsjednik, J. P. Czapran, B. Poldrugač, B. Skaramuča, I. Jolić Šimović
 Trgovački sud u Zagrebu, MBS: 080266256;
 temeljni kapital: 8.188.853.500,00 kuna; ukupni broj dionica: 81.888.535;
 nominalni iznos jedne dionice: 100,00 kuna

Datum Smisao navedenih uvjeta je potrebno navesti u tekstualnom dijelu UPU-a predjela Gornji
Za Bilig u Zadru, dok je u grafičkom dijelu UPU-a potrebno ucrtati trase postojeće i planirane
Strana elektroničke telekomunikacijske infrastrukture. Za dobivanje dodatnih informacija i za konzultacije, na zadarskom području HT-a, na usluzi vam je Albert Štorić, dipl.ing.el. (mob. tel. 098 273989).

S poštovanjem!

Direktor Odjela za planiranje i razvoj
pristupne mreže

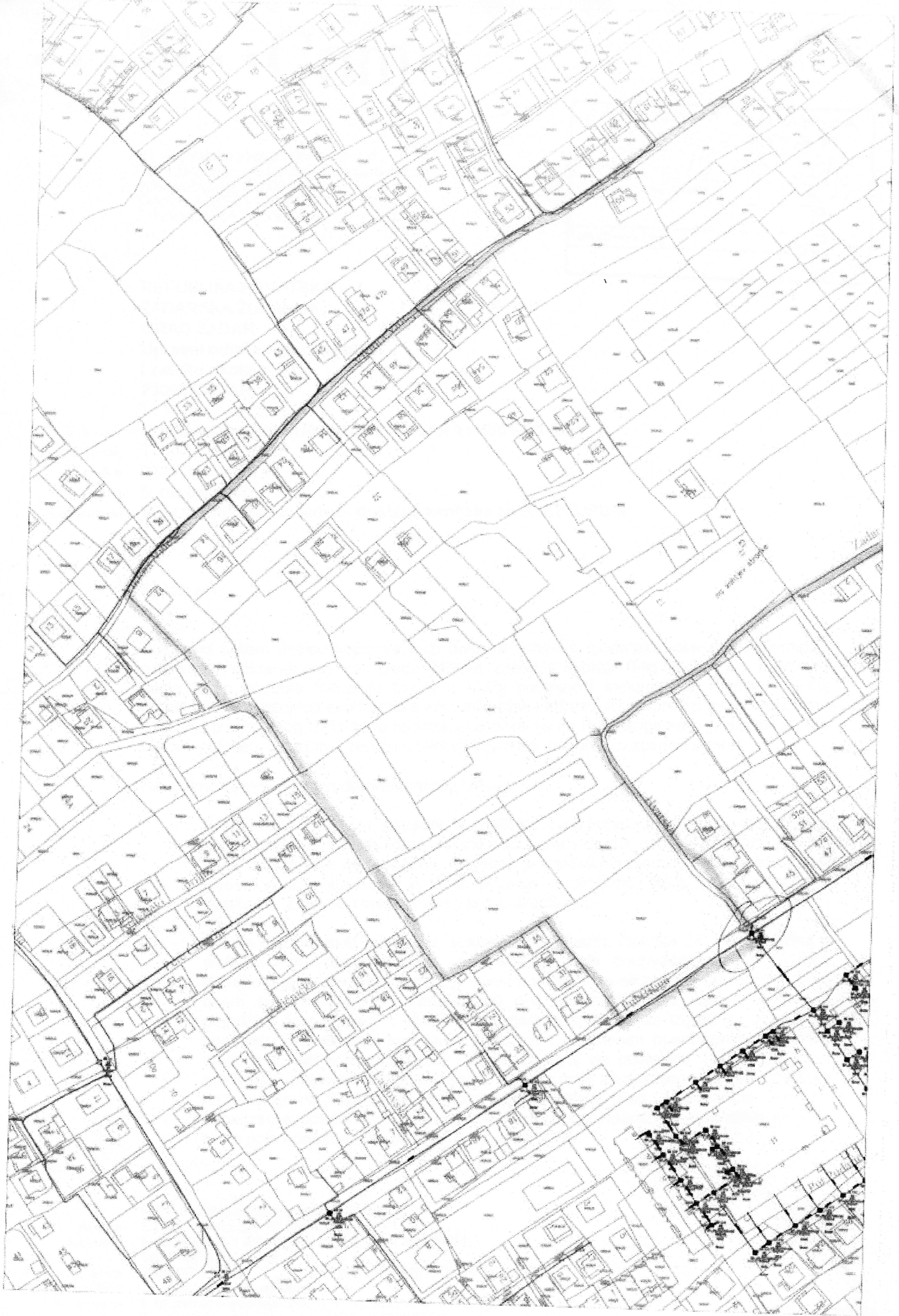
P.



Privitak: - Područje UPU-a Gornji Bilig u Zadru (1 list)
- Situacija trase postojeće elektroničke komunikacijske infrastrukture (1 list)

Dostaviti: - Naslovu
- Arhiva T-43
- Arhiva T-45





Vodo Vod 091/M-22-053

VODOVOD d.o.o.

ZADAR, Špire Brusine 17 • Tel: centrala 023 282 900 • Fax: 023 282 909 • www.vodovod-zadar.hr • vodovod1@vodovod-zadar.hr •
Broj žiro računa : 2485003-1100200037 • Porezni (matični) broj: 3410153 • OIB: 89406825003 • Upisano u registru Trgovačkog suda u
Zadru: MBS 06008364, Tt 09/932-2 • Temeljni kapital: 159.483.800,00 kn • Uprava društva: Hrvoje Patrk

Broj : 553/1 - VM

Zadar, 03.03.2010.

ZADARSKA ŽUPANIJA	
GRAD ZADAR	
Primljeno:	05.03.2010.
Klasifikacija:	
Uneseno:	3
	1

GRAD ZADAR
Upravni odjel za graditeljstvo
i zaštitu okoliša

Predmet : UPU predjela GORNJI BILIG
ZAHTJEVI , podaci i smjernice

Na temelju vašeg poziva klasa 350-01/09-01/197 , ur.broj 2198/01-3/1-10-6, dostavljamo vam naše smjernice i zahtjeve za izradu predmetnog plana.

DOKUMENTACIJA POSTOJEĆEG STANJA

U prilogu dostavljamo :

1. Fotopreslik situacije iz naše dokumentacije s ucrtanom vodovodnim sustavom u mjerilu 1:1000 na kojoj su položaji svih cjevovoda i okana približni.
2. Fotopreslik izvatka iz geodetskog snimka izvedenog stanja magistralnog spojnog cjevovoda Ø 700 mm u mjerilu 1:1000 na kojem su označene i kote tjemena cijevi.

Posebne napomene :

Planeri su u daljnjem postupku dužni na vrijeme zatražiti geodetski snimak izvedenog stanja postojećeg spojnog duktilnog magistralnog cjevovoda Ø 700 mm u digitalnom obliku te ga u izvornim koordinatama precizno prenijeti u geodetsku podlogu za izradu plana radi određivanja zaštitnog koridora cjevovoda koji obuhvaća i paralelni opskrbeni cjevovod ovog dijela visoke vodoopskrbne zone. Izuzetno je važno u obzir uzeti i visinski položaj magistralnog cjevovoda o kojem će ovisiti i visinsko uređenje obližnjih sadržaja, naročito nivelete ulica. Na isti način mora se unijeti i položaj glavnog vodoopskrbnog duktilnog cjevovoda Ø 300 mm na kojem se temelji vodoopskrba predmetnog područja koji se nalazi u krajnjem sjeveroistočnom kutu planskog područja a dolazi iz vodospreme Čubrijan uz ulicu Hrvatskog sabora.

Preciznije ucrtavanje ostale, manje važne vodovodne mreže, moguće je nakon dostave posebne geodetske podloge u digitalnom obliku uz uvjet da se snime i na njoj prikažu svi površinski vodovodni elementi (poklopci vodomjernih i ostalih vodovodnih okana, vodovodne kape zasuna priključaka, ogranka, hidranata i drugo).

POSEBNI UVJETI ZA IZRADU PLANA

Područje obuhvata plana opskrbit će se vodom u cijelosti iz vodovodne mreže visoke vodoopskrbne zone, što podrazumijeva spajanje na navedeni duktilni cjevovod Ø 300 mm.

Sredinom planskog područja, cijelom širinom, u smjeru sjeverozapad – jugoistok, od ulice Viktora Vide do ulice Zadarskih pomoraca, u koridoru magistralnog spojnog cjevovoda niske zone Ø 700 mm prolazi mrežni PVC cjevovod DN 225 mm na koji se nastavlja duktilni cjevovod Ø125 mm koji prolazi Subotičkom ulicom i spaja se s AC cjevovodom Ø125 u ulici Put Biliga. Paralelni cjevovodi Ø 700 i DN 225 mm određuju zaštitni infrastrukturni koridor širine oko 12 m koji će podijeliti plansko područje na dva dijela što neće predstavljati problem s obzirom na to da je i u planu Zadra na mjestu koridora vidljiv put od križanja ulice Viktora Vide s Virskom na jednoj strani do križanja ulice Zadarskih pomoraca sa Subotičkom na drugoj strani. PVC cjevovod DN 225 mm privremeno je spojen na cjevovod Ø 700 mm u oknu kod križanja ulice Viktora Vide s Virskom, a mora se prespojiti na cjevovod Ø 300 mm. Dostatan je samo jedan spoj, a iz sigurnosnih razloga mogu se predvidjeti dva spoja (prsten). Prespajanje je moguće provesti na više načina ovisno o planskom uređenju prometnica. Možda je najbolje glavni spoj provesti u zaštitnom koridoru cjevovoda Ø 700 mm na potezu gdje se pruža u smjeru sjeveroistok-jugozapad i u tom koridoru planirati novu ulicu. Dobro je rješenje i u vidu rekonstrukcije postojeće vodovodne mreže od PVC i PE cijevi DN 63 mm (2") u gornjem dijelu ulice Viktora Vide (od Virske) što se mora planirati ako se ta ulica nalazi u obuhvatu plana, a to bi, zajedno s prvim, poslužilo u smislu rezervnog napajanja (zatvaranja sigurnosnog prstena). Jedna od opcija je i ta da se planiraju dva podjednako važna spojna cjevovoda, jedan u ulici Viktora Vide, a drugi u ulici Zadarskih pomoraca.

U odnosu na kote tjemena magistralnog cjevovoda Ø 700 mm, uređene površine iznad njega morale bi biti barem 1,0 m više, ali po mogućnosti ne više od 2,0 m.

Muljni ispust magistralnog cjevovoda izveden je na način da se od okna muljnog ispusta na mjestu skretanja cjevovoda iz smjera sjeveroistoka u smjer sjeverozapada provela cijev do upojnog bunara. Ako to nije prihvatljivo u odnosu na planske sadržaje, mora se predvidjeti odvod u kanalizaciju, a to vjerojatno podrazumijeva obilatije dimenzioniranje oborinske odvodnje pogotovo što se radi o dominantnom muljnom ispustu koji se nalazi na najnižoj točki i približno na sredini magistralnog cjevovoda.

Ako je planom obuhvaćeno uređenje ulice Viktora Vide, mora se predvidjeti i rekonstrukcija postojećeg PE cjevovoda DN 110 mm, odnosno zamjena duktilnim cjevovodom odgovarajućeg profila i izmještanje u odgovarajući povoljni položaj.

Radi razdvajanja niske i visoke vodoopskrbne zone, mora se predvidjeti presijecanje mrežnog AC cjevovoda Ø125 mm u ulici Put Biliga negdje oko kote 45 m.n.m. pri čemu će niži dio dobivati vodu odozdo s obzirom na to da je tamo već spojen. Analogno treba postupiti i u slučaju PE cjevovoda DN 110 mm. Međutim, kako taj cjevovod nije spojen na donjem kraju već se cijeli danas nalazi u sustavu visoke vodoopskrbne zone, u planu treba navesti potrebu prespajanja njegovog jugozapadnog dijela niže od jugozapadne granice planskog područja na mrežni cjevovod niske zone u ulici Admirala Jakova Šubića od Cezana.

Ako PVC cjevovod DN 225 mm iz nekih razloga smeta ostalim sadržajima (npr. kanalizaciji ili drugim podzemnim instalacijama), ili ako se ne može osigurati da ostane u javnoj površini izvan kolnika, može se planirati njegova zamjena duktilnim cijevima potrebnog profila (minimalno Ø 125 mm) i izmještanje u odgovarajući povoljni položaj.

UOBIČAJENI UVJETI ZA IZRADU UPU

Radi sagledavanja utjecaja na okolnu vodoopskrbnu mrežu kao i radi osmišljavanja planske, UPU mora sadržavati proračun potrošnje novih planskih sadržaja u vidu maksimalnog dnevnog i maksimalnog satnog protoka kao i hidraulički proračun bez kojeg se ne mogu odrediti profili

planske mreže. U tu svrhu, planer vodoopskrbe je *Vodovodu d.o.o. Zadar* dužan podnijeti zahtjev za projektante i planere (WEB-adresa : www.vodovod-zadar.hr → *kako do priključka* → *obrasci* → *zahtjev za projektante i planere*). U zahtjevu planer mora priložiti dispoziciju vodovodne mreže, što je moguće učiniti tek kad se definira prometno rješenje i planski sadržaji. Prema objašnjenju koje se nalazi u formularu-zahtjevu, planer je dužan mjerodavnu potrošnju (mjerodavni planski protok) rasporediti po čvorovima mreže prema broju svakom čvoru pripadnih potrošača, pripadne komunalne potrošnje i gubitaka, odnosno protupožarnog protoka po aktivnim hidrantima. Završni hidraulički proračun treba napraviti nakon što *Vodovod d.o.o. Zadar* dostavi potrebne podatke na temelju zaprimljenog navedenog zahtjeva ispunjenog u skladu s uputama koje su u njemu navedene.

Nova vodovodna mreža mora se planirati od cijevi iz nodularnog lijeva (duktilnih) za profile jednake ili veće od NO 80 mm, a za manje profile od pocinčanih čeličnih cijevi, uz napomenu da vanjska izolacija i jednih i drugih mora odgovarati uvjetima u tlu u koje se postavljaju. Planom se mora propisati da za potrebe projektiranja vodovoda projektanti moraju naručiti (provesti) ispitivanje agresivnosti tla te na temelju pripadnog elaborata odrediti vanjsku izolaciju cijevi.

U slučaju paralelnog vođenja vodovoda s drugim instalacijama planer se mora pridržavati pravila da se vodovod i elektroenergetski kabeli moraju predvidjeti na suprotnim stranama kolnika. Inače, minimalni razmaci vodovoda u horizontalnoj projekciji moraju iznositi:

- od kanalizacije najmanje 3.0 m ,
- od visokonaponskog kabela najmanje 1.5 m ,
- od niskonaponskog kabela najmanje 1.0 m ,
- od TK voda najmanje 1.0 m ,
- od plinovoda najmanje 1.0 m .

Vodovod se obvezatno planira više od kanalizacije, a samo iznimno i kad nije moguće drugačije, i to uz posebno tehničko-projektno rješenje zaštite vodovoda, može se dopustiti odstupanje od tog pravila kao i smanjenje razmaka u slučaju paralelnog vođenja. Cjevovode treba planirati u nogostupu ili zelenom pojasu dalje od drveća i njihovog korijenja, a u kolniku se smiju planirati samo kod prelaska s jedne na drugu stranu prometnice. Iznimno, i to samo u slučaju manje važnih (sporednih) prometnica u naselju, dozvoljava se planiranje cjevovoda u kolniku kad su uvjeti takvi da ne postoji raspoloživi prostor u nogostupu ili zelenom pojasu. U korištenju nogostupa ili zelenog pojasa planer vodovodu treba dati prednost u odnosu na druge instalacije jer u slučaju kvara jedino kod vodovoda, ako je smješten u kolniku, nastaje iznenadni faktor oštećenja asfalta, ugrožavanja prometa i opasnosti (izdizanje kolnika, voda na kolniku s mogućnosti poledice, ulegnuće kolnika i sl.), a čest je slučaj otežanog pristupa za popravak vodovoda i izvođenje kućnih priključaka kad su u pitanju elektro ili TK kabeli koji su redovito plići tako da se u slučaju otkopavanja vodovoda događaju i oštećenja podzemnih kablova pri čemu postoji i opasnost od napona. Vodovodna mreža u načelu ne smije prolaziti parkiralištem, a izričito je to zabranjeno ako na takvim mjestima postoji mogućnost izvođenja vodovodnih priključaka. To znači da poklopci vodomjernih okana i kape uličnih ventila na početku priključnih vodova ne smiju biti na parkiralištu, tj. moraju biti na dostupnom mjestu (izvan kolnika, na pješačkoj ili zelenoj površini).

U poprečnim profilima prometnica i okoliša treba ucrtati razmještaj svih podzemnih instalacija i ostalih uplivnih sadržaja s precizno određenim dimenzijama svake instalacije (i zaštitnih cijevi TK ili energetske kablova).

Planom treba propisati da za svaki dio javne ulične vodovodne mreže koji bi se samostalno realizirao treba izraditi projekt kojeg projektant (ili investitor), u vidu radne verzije ili gotovog projekta, mora dostaviti *Vodovodu d.o.o. Zadar* na pregled i suglasnost prije podnošenja zahtjeva za potvrdom glavnog projekta te da su projektanti (projektant) vodoopskrbnih

građevina dužni od *Vodovoda d.o.o. Zadar* zatražiti početne (podatke) i prethodne-osnovne tehničke uvjete za projektiranje u fazi izrade idejnog projekta.

U planu također treba navesti da je projektant (projektant vodovodnih instalacija) za potrebe izrade idejnog projekta pojedine građevine dužan od *Vodovoda d.o.o. Zadar* zatražiti početne podatke i prethodne uvjete za priključenje i projektiranje. Plan u tom smislu mora projektante uputiti na gore već navedeni formular za projektante vodovodnih instalacija i projektante (planere) vodoopskrbnih građevina na WEB-adresi www.vodovod-zadar.hr → *kako do priključka* → *obraci* → *zahtjev za projektante i planere*.

Razvojno pripremni odjel :



Direktor :



Hrvoje Patković dipl.ing.

OSTALI PRILOZI

- Izvješće o prethodnoj raspravi -



REPUBLIKA HRVATSKA
ZADARSKA ŽUPANIJA



GRAD ZADAR
Upravni odjel za graditeljstvo
i zaštitu okoliša

Klasa: 350-01/09-01/197
Ur.broj:2198/01-3/1-11-9
Zadar, 12. srpanj 2011. godine

Temeljem članka 84. Zakona o prostornom uređenju i gradnji ("Narodne novine", broj: 76/07,), Upravni odjel za graditeljstvo i zaštitu okoliša Grada Zadra, izradio je

IZVJEŠĆE
O PRETHODNOJ RASPRAVI NACRTA PRIJEDLOGA
URBANISTIČKOG PLANA UREĐENJA PREDIO „GORNJI BILIG“ U ZADRU

Pravna osnova za izradu i donošenje ovog Plana utvrđena je izmjenama i dopunama Prostornog plana uređenja Grada Zadra ("Glasnik grada Zadra", broj: 4/04,03/08).

Prethodna rasprava o nacrtu prijedloga UPU-a predio „Gornji Bilig“ u Zadru održana je 30. lipnja 2011. godine u 11.00 sati u Velikoj vijećnici Grada Zadra, Narodni trg 1.

Temeljem članka 83. Zakona o prostornom uređenju i gradnji ("Narodne novine", broj 76/07), dana 16. lipnja 2011. godine obavjest o prethodnoj raspravi prethodna rasprava poslana je:

1. ZADARSKA ŽUPANIJA
Zavod za prostorno uređenje,
Braće Vranjanina 11, Zadar,
2. MO Bili Brig (na pozornost predsjednika),
3. HEP dd-Elektra Zadar, Kralja Dmitra Zvonimira 8,
4. HT Hrvatske telekomunikacije d.d., Palmotićeve 82, 10000 Zagreb
5. Odvodnja doo Zadar, Hrvatskog sabora bb,
6. Vodovod doo Zadar, Špire Brusine 17,
7. Hrvatske šume – Šumarija Zadar, Vjekoslava Maštrovića 12,
8. Uprava za ceste Zadarske županije, Zadar, Brne Krnarutića 13/II,
9. Hrvatske ceste doo, Ispostava Zadar, Stube Narodnog lista bb, Zadar,
10. Hrvatske vode VGO Split, Vukovarska 35, Split,
11. Hrvatske vode VGI, R. K. Jeretova 5, Zadar,
12. MUP PU Zadarska, Odjel zaštite od požara i civilne zaštite,
13. MUP PU Zadarska, Odjel prometa, Zadar, A. Hebranga bb,
14. Državna uprava za zaštitu i spašavanje PU Zadar, Zadar, A. Hebranga 11,
15. Čistoća doo, Zadar, Stjepana Radića 33,
16. Nasadi doo, Zadar, Perivoj Vladimira Nazora 1,
17. Liburnija , Zadar, I. Matije Škarice bb.

18. Uprava za zaštitu kulturne baštine, Konzervatorski odjel u Zadru, I. Smiljanića 3,
19. Upravni odjel za provedbu dokumenata prostornog uređenja i građenja, Brne Krnarutića 13.
20. KONUS d.o.o. Zadar, Široka ulica 12,

Popis sudionika u privitku čini sastavni dio ovog Izvješća
Ostali pozvani dopisom od 16. lipnja 2011. godine, nisu se odazvali, niti ispričali.

Tijekom rasprave o nacrtu prijedloga plana iznesene primjedbe su prihvaćene i ugrađene u nacrt prijedloga plana.

PROČELNIK
Matko Segarić, dipl. inž. građ.





REPUBLIKA HRVATSKA
ZADARSKA ŽUPANIJA



GRAD ZADAR
Upravni odjel za graditeljstvo
i zaštitu okoliša

ZAPISNIK

s prethodne rasprave o nacrtu prijedloga UPU-a predio „Gornji Bilig“ u Zadru, održane u četvrtak 30. lipnja 2011. godine, u Velikoj vijećnici Grada Zadra, Narodni trg 1, I kat, u 11,00 sati.

Prethodnu raspravu provode:

1. Autor plana: „Konus“ d.o.o. iz Zadra
Predstavnik: Vice Tadić, d.i.g.
2. Grad Zadar- nositelj izrade
Predstavnik: Matko Segarić, d. i.g.

Popis nazočnih sudionika prethodne rasprave nalazi se u privitku i sastavni je dio ovog Zapisnika.

Matko Segarić otvorio je prethodnu raspravu, pozdravio sve nazočne i zamolio autora plana da u kratko objasni plan.

Mario Svaguša, kao jedan od predstavnika autora plana je u kratkim crtama objasnio glavne karakteristike plana.

Matko Segarić je komentirao kako bi bilo poželjno da su se raspravi odazvali predstavnici komunalnih tvrtki, pogotovo Odvodnja, zbog pitanja oborinske odvodnje.

Lenka Martinović je zamolila da se još malo detaljnije prokomentira zelenilo, ceste i sadržaji vezani za plan, što je Mario Svaguša i objasnio.









Kako primjedbi više nije bilo, Matko Segarić zatvorio je prethodnu raspravu i zahvalio svim prisutnima.

Prethodna rasprava je završena u 11.30 sati.

Bilješke vodila: Andreja Malta

Prethodna rasprava o nacrtu prijedloga

UPU-a predio „Gornji Bilig“ u Zadru , 30. lipnja 2011. u 11,00 sati – Velika vijećnica.

Red. br.	Ime i prezime	Tvrtka	Telefon	e-mail adresa	Potpis
1.	MARIO JAGUŠIĆ	„KONUPL“ d.o.o	251-151		
2.	VICÉ TADIĆ	„KONUPL“ d.o.o	251-151		
3.	LENKA MARTINOVIC	GRAD ZADAR			
4.	ĐORĐEVIĆ VEDRA	GRAD ZADAR	208-156		
5.	MATKO SEGARIĆ	GRAD ZADAR	208-197		
6.	ANDREJA MAJTA	GRAD ZADAR	208-156		
7.	ANĐE SARIĆ	OPĆINSTVO CESTRE	301-360		
8.	JOŠIP VLAHOVIĆ	vijećnica	091 210 9194		
9.					
10.					
11.					
12.					
13.					
14.					
15.					
16.					
17.					
18.					

OSTALI PRILOZI
- očitovanja nadležnih tijela na prijedlog
prostornog plana -

REPUBLIKA HRVATSKA
ZADARSKA ŽUPANIJA
GRAD ZADAR

Upravni odjel za graditeljstvo i zaštitu okoliša
Narodni trg 1
23000 Zadar

ZADARSKA ŽUPANIJA
GRAD ZADAR

Primljeno: 29.05.2013	
Klasifikacijska oznaka	Org. jed. 3
Urudžbeni broj	Prilog Vrijed.

Broj: 1-562/1-2013.
Split, 27. svibnja 2013. godine

Predmet: Urbanističkog plana uređenja predio „Gornji Bilig“ u Zadru

Poštovani,

OT – Optima Telekom d.d. u zoni zahvata za svoje telekomunikacijske kapacitete planira koristiti postojeću DTK ili T-Com kapacitete.

DIREKTOR REGIJE JUG

Željko Maleš dipl. inž. el.

OT-Optima Telekom d.d
Podružnica Split

VODOVOD d.o.o.

ZADAR, Špire Brusine 17 • Tel.centrala: 023 282 900 • Fax: 023 282 909 • www.vodovod-zadar.hr • vodovod1@vodovod-zadar.hr Br.žiro računa:2485003-1100200037 • Porezni (matični) broj:3410153 • Upisano u registru Trgovačkog suda u Zadru:MBS 06008364 Tt 06/14-3 • Temeljni kapital: 159.483.800,00 kn • Uprava društva: Tomislav Matek

Broj : 234/1 - VM

Zadar, 20.06.2013.

**REPUBLIKA HRVATSKA
ZADARSKA ŽUPANIJA**

GRAD ZADAR

**Upravni odjel za graditeljstvo
i zaštitu okoliša**

Predmet : UPU predjela *GORNJI BILIG*

Primjedbe u postupku javnog uvida

Na temelju vaše objave klasa 350-01/09-01/197 , ur.broj 2198/01-3/1-13-13, dostavljamo vam primjedbe po kojima treba postupiti pri izradi konačnog prijedloga predmetnog plana.

PRIMJEDBE

Sadašnja vodovodna mreža planskog područja je na vodoopskrbni podsustav visoke zone spojena na dva mjesta. Na jugoistočnoj strani je spojena na duktilni cjevovod Ø 125 mm u Subotičkoj ulici, a na krajnjem sjevernom dijelu planskog područja na duktilni cjevovod Ø 300 mm putem mrežnog cjevovoda PVC DN 63 mm u gornjem dijelu ulici Viktora Vide. Planom je ovaj mrežni cjevovod izostavljen, a mora se zadržati i rekonstruirati u duktilni Ø 125 mm zbog promjene koncepcije funkcioniranja vodoopskrbnog podsustava visoke zone prema studiji vodoopskrbe izrađenoj poslije smjernica za izradu predmetnog plana u vezi s ponašanjem vodoopskrbnog sustava u sušnim godinama povodom problema uočenih u izrazito sušnom jetnom periodu 2011. godine.

Kazeta koja je označena nositeljem "Projektno društvo d.o.o." je izdužena u smjeru sjeveroistok-jugozapad. Stoga u ulicama s njene jugoistočne i sjeverozapadne strane treba planirati vodovodnu mrežu kako bi se omogućilo priključivanje parcela na bilo kojem mjestu unutar kazete.



Nakon definiranja konačne dispozicije vodovodne mreže planskog područja, treba odrediti optimalne profile, a sadašnji preliminarni orijentacijski hidraulički proračun zamijeniti novim preciznijim (putem standardnog zahtjeva od *Vodovoda d.o.o. Zadar* prethodno zatražiti ulazne podatke za računsku plansku potrošnju raspoređenu po čvorovima). U tekstualnom dijelu treba dati smjernice za projektante vodovodnih instalacija pojedinih građevina, naročito glede

mogućnosti ostvarivanja propisanog tlaka na unutrašnjoj hidrantskoj instalaciji u odnosu na katnost, s obzirom na to da se planom daje mogućnost gradnje zgrada katnosti P+6.

Na mjestu muljnog ispusta cjevoda Ø 700 mm se okna kanalizacije trebaju planirati (premjestiti) tako da se u slučaju ispiranja cjevovoda omogući jednostavno upuštanje vode u kanalizaciju.

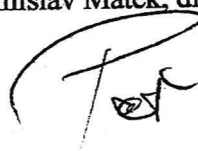
Niveleta prometnice u koridoru postojećih paralelnih cjevovoda duktil Ø 700 mm i PVC DN 225 mm se mora podignuti pri čemu se može zadržati samo sadašnja kota 58,0 m.n.m. na mjestu križanja gdje cjevovod Ø 700 mm skreće iz smjera sjeveroistoka okomito prema sjeverozapadu. Na križanju Ulica Viktora Vide i Virske bi taj cjevovod (i mreža u Virskoj ulici PVC DN 110 mm) ostao preplitko, što onemogućava provođenje drugih instalacija te bi nastali problemi u vezi sa spuštanjem ploče postojećeg velikog vodovodnog okna. Trase planirane telekomunikacijske mreže u blizini toga okna treba korigirati, posebno u odnosu na kolidiranje s PVC cjevovodom DN 225 koji je na mjestima okomitih skretanja (lukovi 90°) posebno osjetljiv. Po potrebi se može planirati preuređenje sadašnjeg čvorišta mreže visoke zone koje je obuhvaćeno i ovim velikim oknom i razvodnim čvorom izvan njega na način da se sadašnji spoj mreže visoke zone na cjevovod niske zone Ø 700 mm u oknu, koji je ionako odavno već zatvoren, poništi te formiraju dva čvora izvan okna, jedno za spoj mrežnih cjevovoda u ulicama Viktora Vide i Virske, a drugo za spoj ravnog produžetka (bez skretanja prema oknu) cjevovoda DN 225 s novoplaniranim zamjenskim mrežnim cjevovodom u ulici Viktora Vide. Niveletu križanja 66,0 m.n.m. uz cjevovod Ø 700 mm smjera sjeveroistok-jugozapad treba spustiti kako zbog sprječavanja povećanja visine nasipa iznad cjevovoda, tako i zbog smanjenja razlike visine u odnosu na okolni teren građevinskih čestica.

Razvojno pripremni odjel



Z.Direktor

Tomislav Matek, dipl.ing.građ



OSTALI PRILOZI

- Izvješće o javnoj raspravi -



REPUBLIKA HRVATSKA
ZADARSKA ŽUPANIJA



GRAD ZADAR
Upravni odjel za graditeljstvo
i zaštitu okoliša

Klasa: 350-01/09-01/197
Ur. broj: 2198/01-3/1-13-14
Zadar, 10. srpnja 2013. god.

Temeljem članka 95. Zakona o prostornom uređenju i gradnji ("Narodne novine" br.76/07, 38/90, 55/11, 90/11, 50/12 i 55/12), Upravni odjel za graditeljstvo i zaštitu okoliša Grada Zadra, izradio je

IZVJEŠĆE O JAVNOJ RASPRAVI O PRIJEDLOGU
Urbanističkog plana uređenja predio „Gornji Bilig“

Temeljem članka 84. Stavak 2. Zakona o prostornom uređenju i gradnji ("Narodne novine", broj 76/07, 38/90, 55/11, 90/11, 50/12 i 55/12), (u daljnjem tekstu Zakon) i članka 36. Statuta Grada Zadra ("Glasnik Grada Zadra", broj 9/09, 28/10, 3/13) Gradonačelnik Grada Zadra Zaključkom od 26. travnja 2013. godine, utvrđuje provođenje javne rasprave o prijedlogu UPU-a predio „Gornji Bilig“ u Zadru.

Temeljem članka 86. Zakona javna rasprava objavljena je u dnevnom tisku. Zadarski list od 18. svibnja 2013. godine.

Temeljem članka 87. Zakona, obavjest o javnoj raspravi dostavljena je 17. svibnja 2013. godine i to:

1. ZADARSKA ŽUPANIJA, Zavod za prostorno uređenje, Braće Vranjanina 11, Zadar,
2. MO Bili Brig (na pozornost predsjednika),
3. HEP dd-Elektra Zadar, Kralja Dmitra Zvonimira 8,
4. HAKOM – Hrvatska agencija za poštu i elektroničke komunikacije, Jurišićeva 13, Zagreb,
5. B. NET HRVATSKA d.o.o., Vrtni put 1, 10000 Zagreb,
6. HRVATSKI TELEKOM d.d., Regija 2, Vinkovačka 19, 21000 Split,
7. METRONET TELEKOMUNIKACIJE d.d., Ulica grada Vukovara 269 d, 10000 Zagreb
8. OT-OPTIMA TELEKOM d.d., Regija jug, Trg Hrvatske bratske zajednice 8/II, 21000 Split.
9. Odvodnja doo Zadar, Hrvatskog sabora bb,
10. Vodovod doo Zadar, Špire Brusine 17,
11. Hrvatske šume – Šumarija Zadar, Vjekoslava Maštrovića 12,
12. Županijska lučka uprava, Zadar, Liburnska obala 1/1,
13. Hrvatske vode VGI, R. K. Jeretova 5, Zadar,
14. MUP PU Zadarska, Odjel zaštite od požara i civilne zaštite,
15. MUP PU Zadarska, Odjel prometa, Zadar, A. Hebranga bb,
16. Državna uprava za zaštitu i spašavanje PU Zadar, Zadar, A. Hebranga 11,
17. Čistoća doo, Zadar, Stjepana Radića 33,
18. Nasadi doo, Zadar, Perivoj Vladimira Nazora 1,

19. Liburnija , Zadar, I. Matije Škarice bb.
20. Uprava za zaštitu kulturne baštine, Konzervatorski odjel u Zadru, I. Smiljanića 3,
21. UO za komunalne djelatnosti, Narodni trg 1. (OVDJE)
22. UO za provedbu dokumenata prostornog uređenja i građenja, B.Krnarutića 13a, (OVDJE)
23. EVN Croatia, Ul. Hrvatskog sabora 42
24. KONUS d.o.o. Zrinsko Frankopanska 38a.

Temeljem članka 88. Zakona, javni uvid u prijedlog plana organiziran je u trajanju od 30 dana i to u vremenu 27. svibnja 2013. godinedo 27. lipnja 2013. godine.

prizemlje zgrada Gradske uprave, Narodni trg 1. Svakog radnog dana od 9.00 – 14.00 sati.

Temeljem članka 89. Zakona, javno izlaganje održano je 13. lipnja 2013. godine, (četvrtak) u 11.00. sati u Velikoj vijećnici Grada Zadra, Narodni trg 1, Zadar.

U skladu sa člankom 90. Zakona, tijekom javnog izlaganja o predloženim rješenjima, na postavljena pitanja odgovorili su usmeno odgovorne osobe o čemu je vođen zapisnik. U knjizi primjedbi bila je upisana jedna primjedba, a putem pisarnice su zaprimljene dvije primjedbi/prijedloga.

Sastavni dio ovoga izvješća je Zapisnik sa javnog izlaganja sa popisom sudionika.

PROČELNIK

Marko Segarićdipl.inž.grad.





REPUBLIKA HRVATSKA
ZADARSKA ŽUPANIJA



GRAD ZADAR
Upravni odjel za graditeljstvo
i zaštitu okoliša

ZAPISNIK

s javne rasprave o prijedlogu UPU-a predio „Gornji Bilig“ u Zadru održane u četvrtak 13. lipnja 2013. godine, u Velikoj vijećnici Grada Zadra, Narodni trg 1, I kat, u 11.00 sati

Javnu raspravu provode:

1. Autor plana: „Konus“ d.o.o. Dobropoljana iz Zadra
Predstavnik: Mario Svaguša, d.i.a.
2. Grad Zadar- nositelj izrade
Predstavnik: Pročelnik Upravnog odjela za graditeljstvo i zaštitu okoliša
Grada Zadra Matko Segarić, dipl. inž. građ.

Popis nazočnih sudionika s javne rasprave nalazi se u privitku i sastavni je dio ovog Zapisnika.

Matko Segarić otvorio je javnu raspravu uz pozdrav svim prisutnima te zamolio predstavnika autora plana da u kratko objasni prijedlog plana.







Mario Svaguša je u kratkim crtama objasnio prijedlog plana.

Primjedbi i pitanja nije bilo, pa je stoga Matko Segarić zahvalio prisutnima i zatvorio javnu raspravu.

Javna rasprava je završena u 11.15 sati.

Bilješke vodila: Andreja Malta

Javna rasprava o prijedloga
UPU-a predio Gornji Bilig Zadru 13. lipnja 2013. u 11,00 sati – Velika vijećnica.

Red. br.	Ime i prezime	Tvrtka	Telefon	e-mail adresa	Potpis
1.	MATIVO SEGARIC,	GRAD ZADAR	208-194		
2.	VESLAN CUGAKOVIC	GRAD ZADAR	208-156		
3.	ANDREJA MATJA,	GRAD ZADAR	208-156		
4.	PURDJI BOSILJONIC	GRAD ZADAR	208-154		
5.	MARIO SUGAVITA	KONUS d.o.o.	254-154		
6.	MARINO POTAN	INEL-PROJEKT d.o.o.	220-067	inel.projekt@zad.hr	
7.	MIHAEL LUDANAC	INEL-PROJEKT d.o.o.	031/4642-581	m.ludnac@vipnet.hr	
8.					
9.					
10.					
11.					
12.					
13.					
14.					
15.					
16.					
17.					
18.					

OSTALI PRILOZI

- Mišljenja javnopravnih tijela -



REPUBLIKA HRVATSKA
DRŽAVNA UPRAVA ZA ZAŠTITU I SPAŠAVANJE
PODRUČNI URED ZADAR

KLASA: 350 - 02/14-01/09
URBROJ: 543 - 20 - 14 - 2
Zadar, 26. 02. 2014. god.

ZADARSKA ŽUPANIJA
GRAD ZADAR

Primljeno: 27-02-2014	
Klasifikacijska oznaka	Org. je: 4
Urudžbeni broj	Prilog Vrij.

GRAD ZADAR
Upravni odjel za graditeljstvo
i zaštitu okoliša
Narodni trg 1
23.000 ZADAR

Predmet: UPU predio „Gornji Bilig“ – Grad Zadar
- Suglasnost- dostavlja se

Veza: Vaš dopis od 18. 02. 2014.godine:

KLASA: 350-01/09-01/197
URBROJ: 2198/01- 4/1 -14-15

Temeljem članka 35. stavak 1. podstavak 8. Zakona o zaštiti i spašavanju (N.N. broj: 174/04 i 79/07), a pozivom na članak 208. stavak 1./3. Zakona o prostornom uređenju i gradnji (N.N. broj: 76/07, 38/09, 55/11, 90/11), Područni ured za zaštitu i spašavanje Zadar, izdaje:

SUGLASNOST

na usklađenost tehničke dokumentacije – Urbanistički plan uređenja predjela „Gornji Bilig“ – Grad Zadar, sa posebnim uvjetima zaštite od prirodnih i drugih nesreća.

Suglasnost se izdaje radi usvajanja UPU predjela „Gornji Bilig“ – Grad Zadar.

PROČELNIK
Darko Tesko, dipl. ing.





**ZADARSKA ŽUPANIJA
GRAD ZADAR**

Primljeno:	03-03-2014
Klasifikacijska oznaka	Org. jed.
Uredbeni broj	Prilog Vrijed.
	— —

KLASA: 350-05/13-01/203
URBROJ: 376-10/KČ-14-3 (JŠ)
Zagreb, 27. veljače 2014.

Republika Hrvatska
Zadarska županija
Grad Zadar
Upravni odjel za graditeljstvo i zaštitu okoliša
Narodni trg 1
23000 Zadar

**Predmet: Grad Zadar
UPU GORNJI BILIG
-mišljenje o usklađenosti konačnog prijedloga plana s utvrđenim
zahtjevima iz članka 79. ZOPUG**

Veza: Vaš dopis KLASA: 350-01/09-01/197, URBROJ: 2198/01-4/1-14-15,
od 18. veljače 2014.

Poštovani,

vašim dopisom od ove Agencije zatražili ste da vam na osnovu čl. 94. Zakona o prostornom uređenju i gradnji i čl. 25. st. (3) Zakona o elektroničkim komunikacijama (NN br. 73/08, 90/11, 133/12 i 80/13) izda mišljenje na konačni prijedlog UPU GORNJI BILIG.

Uvidom u dostavljeni konačni prijedlog UPU GORNJI BILIG potvrđujemo da je isti usklađen s našim zahtjevima.

S poštovanjem,

RAVNATELJ

HRVATSKA AGENCIJA ZA POŠTU
I ELEKTRONIČKE KOMUNIKACIJE

Roberta Frangeša Mihanovića 9

3

Z A G R E B

mr. sc. Mario Weber

Dostaviti:

1. Naslovu preporučeno

ELEKTRA ZADAR

Služba za tehničke poslove

Odjel za razvoj i pristup mreži

Ulica kralja Dmitra Zvonimira 8
23 000 Zadar

TELEFON • 023 • 290-500
TELEFAKS • 023 • 314-051
POŠTA • 23000 Zadar • SERVIS
ŽIRO RAČUN • 2484008-1400016324

GRAD ZADAR

Upravni odjel za prostorno
uređenje i graditeljstvo

23000 ZADAR

n-r Pročelnika

NAŠ BROJ I ZNAK

VAŠ BROJ I ZNAK

PREDMET 1400101/ 536 /RPM-ŽŠ

DATUM

24.02.2014

**KONAČNI PRIJEDLOG URBANISTIČKOG PLANA UREĐENJA PREDIO
GORNJI BILIG U ZADRU**

- suglasnost na plan elektroopskrbe

Pregledom dostavljenog nacрта konačnog prijedloga UPU-a Gornji Bilig u Zadru, utvrđeno je da je plan u zoni obuhvata u dijelu elektroopskrba rađen u skladu sa zadanim tehničkim uvjetima, te vam na isti izdajemo suglasnost.

Uz poštovanje !

Rukovoditelj Službe za
tehničke poslove:

Branko Burčul dipl.ing.

Dir. poslova:


HEP - Operator distribucijskog sustava d.o.o. ZAGREB
DISTRIBUCIJSKO PODRUČJE
ELEKTRA ZADAR

Tomislav Dražić dipl.ing.

ČLAN HEP GRUPE

• UPRAVA DRUŠTVA • DIREKTORICA • LJILJANA ČULE •

• TRGOVAČKI SUD U ZAGREBU MBS 080434230 • MB 1643991 • IBAN HR5323400091110077557 •
• OIB 46830600751 • UPLAĆEN TEMELJNI KAPITAL 425.456.000,00 HRK •
• www.hep.hr •



HRVATSKE VODE
VODNOGOSPODARSKI ODJEL
ZA SLIVOVE JUŽNOGA JADRANA
Vukovarska 35., 21000 SPLIT

Klasa: 350-02/14-01/0000105
Ur.broj: 374-24-1-14-2
Split, 14.03.2014.

Telefon: 021 339 4001
Telefax: 021 339 492
GRAD ZADAR

Primljeno: 18.03.2014		
Klasifikacijska oznaka	Org. jed.	
	4	
Urudžbeni broj	Prilog	Vrijed.
	-	-

**ZADARSKA ŽUPANIJA
GRAD ZADAR**

Upravni odjel za prostorno uređenje i graditeljstvo
Narodni trg 1, 23000,
23000 Zadar

**Predmet: Nacrt konačnog prijedloga Urbanističkog plana uređenja 41 „GORNJI BILIG“,
Grad Zadar**
- mišljenje o usklađenosti s planskim dokumentima upravljanja vodama-negativno

Po pregledu dostavljenog *Nacrta konačnog prijedloga Urbanističkog plana uređenja 41 „GORNJI BILIG“, Grad Zadar*, (izrađivač: KONUS d.o.o. Dobropoljana, veljača 2014. godine), smatramo da isti nije usuglašen s planskom dokumentacijom vodnog gospodarstva.

Izrađivač plana u tekstualnom i grafičkom dijelu navodi pojam mješovitog sustava odvodnje. Nakon toga u tekstu opisuje zahtjeve i uvjete za izgradnju objekata oborinske odvodnje, te ispuštanje u teren putem upojnih bunara, uz prethodno pročišćavanje „filterima“ i separatorima ulja i masti.

Obzirom da na obuhvatu predmetnog UPU-a nema izgrađenog sustava odvodnje otpadnih voda, odvodnja otpadnih voda mora biti riješena razdjelnim sustavom.

Sustav fekalnih voda treba spojiti na gradski kanalizacijski sustav otpadnih voda sa UPOV „Centar“. Oborinske otpadne vode treba riješiti javnim sustavom odvodnje oborinskih otpadnih voda prema pravilima struke.

U tekstualnom i grafičkom dijelu UPU-a, treba dati prikaz koncepcije sustava odvodnje i pročišćavanja otpadnih voda šireg područja, te jasno obilježiti postojeći (izgrađeni) dio od ostalog planiranog dijela sustava, odnosno odrediti mjesto spoja sustava odvodnje otpadnih voda na gradski kanalizacijski sustav, posebno za fekalne, a posebno za oborinske vode.

U slučaju da se spajanje sustava odvodnje otpadnih voda obuhvata ovog UPU-a na gradski kanalizacijski sustav ne bude odvijalo vremenski paralelno sa izgradnjom objekata na području

ovog UPU-a, potrebno je predvidjeti fazna rješenja odvodnje otpadnih voda, a sve u skladu sa Zakonom propisanim mjerama zaštite voda od onečišćenja.

S obzirom da u dijelu *Nacrta konačnog prijedloga Urbanističkog plana uređenja 41 „GORNJI BILIG“*, Grad Zadar treba provesti gore spomenute izmjene i dopune u dijelu koji se odnosi na vodno gospodarstvo, za sada se **ne može izdati mišljenje Hrvatskih voda**, o usklađenosti Nacrta konačnog prijedloga Urbanističkog plana uređenja 41 „GORNJI BILIG“, Grad Zadar, s planskim dokumentima upravljanja vodama, prema članku 36. Zakona o vodama (NN 153/09, NN 130/11 i 56/13), dok se isti ne uskladi.

S poštovanjem!

Direktor:

Mirko Đuhović, dipl.ing.građ.



Dostaviti:

1. KONUS d.o.o. Dobropoljana, Zrinsko-Frankopanska 38a., 23000 ZADAR
2. Službe 24-1, - ovdje
3. Arhiva



REPUBLIKA HRVATSKA
MINISTARSTVO KULTURE

Uprava za zaštitu kulturne baštine
Konzervatorski odjel u Zadru
Ilije Smiljanića 3, 23 000 Zadar

Klasa: 612-08/14-10/0083
Urbroj: 532-04-02-13/4-14-06
Zadar, 26. veljače, 2014. godine

Predmet: prethodna suglasnost na nacrt konačnog prijedloga Urbanističkog plana uređenja predio "Gornji Bilig"

Veza: Zahtjev Upravnog odjela za graditeljstvo i zaštitu okoliša Grada Zadra, klasa: 350-01/09-01/197; urbroj: 2198/01-4/1-14-15, od 18. veljače, 2014. godine zaprimljen u ovom Odjelu 25. veljače, 2014. godine

Na temelju članka 56. stavka 3. Zakona o zaštiti i očuvanju kulturnih dobara ("Narodne novine" br. 69/99, 151/03, 157/03, 87/09, 88/10, 61/11, 25/12, 136/12, 157/13), a povodom zahtjeva Upravnog odjela za graditeljstvo i zaštitu okoliša Grada Zadra daje se **prethodna suglasnost** na nacrt konačnog prijedloga Urbanističkog plana uređenja predio "Gornji Bilig", kako slijedi;

Nacrt konačnog prijedloga Urbanističkog plana uređenja predio "Gornji Bilig" izrađen je u skladu sa utvrđenim sustavom mjera zaštite kulturnih dobara koja se nalaze na području obuhvata plana.

Sastavio:
Ivan Matković, dipl. arh., prof. pov.



Dostaviti:

1. Upravni odjel za graditeljstvo i zaštitu okoliša Grada Zadra, Narodni trg 1, 23 000, Zadar
2. Pismohrana

ZADARSKA ŽUPANIJA
GRAD ZADAR

Primljeno: 19. 03. 2014	
Klasifikacijska oznaka	Org. jed.
	4
Urudžbeni broj	Prilog Vrijed.
	- -



odvodnja d.o.o. zadar

HRVATSKOG SABORA b.b.

Tel.: 023/ 211-582, 211-800, 212-115

Fax: 023/ 211-426

Hitne intervencije: Tel. 023/ 318-816

Žiro račun: 2485003-1100206652

REPUBLIKA HRVATSKA
ZADARSKA ŽUPANIJA

GRAD ZADAR

Upravni odjel za prostorno uređenje
i graditeljstvo

Vaš znak: Klasa: 350-01/09-01/197
Ur. broj: 2198/01-4/1-14-15

Naš znak: 221 / 2014

Zadar, 17. 03. 2014.

Predmet: Nacrt konačnog prijedloga
Urbanističkog plana uređenja stambene zone Gornji Bilig.
- mišljenje, dostavlja se

Temeljem Zakonom o prostornom uređenju i gradnji (NN 76/07, 39/09, 55/11, 90/11, 50/12, 55/12) dostavljamo vam mišljenje na nacrt konačnog prijedloga Urbanističkog plana uređenja stambene zone Gornji Bilig koji je izradila tvrtka KONUS d.o.o. Dobropoljana, veljača 2014 godine.

Nacrt konačnog prijedloga Urbanističkog plana uređenja stambene zone Gornji Bilig – 2.2. Plan vodoopskrbe i odvodnje, izrađen je u skladu sa postojećom infrastrukturnom mrežom javnog sustava odvodnje otpadnih voda, te projektnom i planskom dokumentacijom građevina odvodnje na području ovog Plana, stoga nemamo primjedbi na predmetni Plan.

Direktor:

Ante – Josip Šikić, dipl.ing.str.



VODOVOD d.o.o.

ZADAR, Špire Brusine 17 • Tel.centrala: 023 282 900 • Fax: 023 282 909 • www.vodovod-zadar.hr • vodovod1@vodovod-zadar.hr IBAN broj: HR5224020061100611241 • Porezni (matični) broj: 3410153 • OIB: 89406825003 • Upisano u registru Trgovačkog suda u Zadru: MBS 060083654 Tr-09/932-2 • Temeljni kapital: 159.483.800,00 kn • Uprava društva: Tomislav Matek

Broj : 91/1 - VM

Zadar, 27.02.2014.

**ZADARSKA ŽUPANIJA
GRAD ZADAR**

Primljeno: 03-03-2014		
Klasifikacijska oznaka	Org. jed.	
	4	
Uredbeni broj	Prilog	Vrijed.
	-	-

**REPUBLIKA HRVATSKA
ZADARSKA ŽUPANIJA****GRAD ZADAR****Upravni odjel za prostorno uređenje
i graditeljstvo****Predmet : UPU predjela GORNJI BILIG****Primjedbe na NKPP**

Na temelju vašeg zahtjeva klasa 350-01/09-01/197 , ur.broj 2198/01-4/1-14-15, dostavljamo vam primjedbe po kojima treba postupiti te na izmijenjeni nacrt konačnog prijedloga predmetnog plana ponovo zatražiti mišljenje.

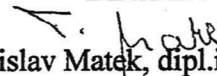
PRIMJEDBE

Dispozicija vodovodne mreže planskog područja u grafičkom dijelu i po proračunskoj shemi ne odgovara onoj za koju je izrađivač plana u dijelu vodoopskrbe zatražio i od Vodovoda d.o.o. Zadar dobio potrebne podatke za proračun s dodatnim obrazloženjem. To znači da u bitnim odrednicama nije postupljeno po primjedbama iz dopisa broj 234/1 – VM od 20.06.2013 u postupku javnog uvida, tako da ni sam proračun ne odgovara onom koji treba biti, nego je zadržan stari preliminarni.

Razvojno pripremni odjel :



Direktor :


Tomislav Matek, dipl.ing.građ

OSTALI PRILOZI

- Izvješće o ponovnoj javnoj raspravi -



REPUBLIKA HRVATSKA
ZADARSKA ŽUPANIJA



GRAD ZADAR
Upravni odjel za prostorno uređenje
i graditeljstvo

KLASA: 350-01/09-01/197
URBROJ: 2198/01-5/5-19-29
Zadar, 10. srpnja 2019.

Temeljem članka 102. Zakona o prostornom uređenju i gradnji ("Narodne novine", broj 76/07) i članka 188. Zakona o prostornom uređenju ("Narodne novine", broj: 153/13, 65/17, 114/18 i 39/19), Upravni odjel za prostorno uređenje i graditeljstvo Grada Zadra, izradio je

IZVJEŠĆE O PONOVDNOJ JAVNOJ RASPRAVI O PRIJEDLOGU Izmjena i dopuna Urbanističkog plana uređenja predio "Gornji Bilig"

Temeljem članka 93. Zakona o prostornom uređenju i gradnji ("Narodne novine", broj: 76/07), (u daljnjem tekstu Zakona) i članka 36. Statuta Grada Zadra ("Glasnik Grada Zadra", broj: 9/09, 28/10, 3/13, 9/14 i 2/15 – pročišćeni tekst, 3/18 i 7/18 – pročišćeni tekst), Gradonačelnik Grada Zadra Zaključkom KLASA: 350-01/09-01/137, URBROJ: 2198/01-2-19-26 od 07. svibnja 2019. godine, utvrđuje provođenje ponovne javne rasprave o prijedlogu II. Izmjena i dopuna Urbanističkog plana uređenja predio "Gornji Bilig".

Temeljem članka 86. Zakona, javna rasprava objavljena je u dnevnom tisku, Zadarski list od 22. svibnja 2019. godine, na mrežnim stranicama Grada Zadra i mrežnim stranicama Ministarstva graditeljstva i prostornog uređenja.

Temeljem članka 87. Zakona, nositelj izrade dostavio je posebnu obavijest o javnoj raspravi kako slijedi:

- ZADARSKA ŽUPANIJA, Zavod za prostorno uređenje, Braće Vranjanina 11, Zadar,
- MO Bili Brig, predsjednik Marin Pijaca, Put Pudarice 32 J, Zadar,
- HEP dd-Elektra Zadar, Kralja Dmitra Zvonimira 8, Zadar,
- HAKOM – Hrvatska regulatorna agencija za mrežne djelatnosti, Roberta Frangeša Mihanovića 9, Zagreb,
- B. NET HRVATSKA d.o.o., Vrtni put 1, 10000 Zagreb,
- HRVATSKI TELEKOM d.d., Regija 2, Vinkovačka 19, 21000 Split,
- METRONET TELEKOMUNIKACIJE d.d., Ulica grada Vukovara 269 d, 10000 Zagreb,
- OT-OPTIMA TELEKOM d.d., Regija jug, Trg Hrvatske bratske zajednice 8/II, 21000 Split,
- Odvodnja doo Zadar, Hrvatskog sabora bb, Zadar,
- Vodovod doo Zadar, Špire Brusine 17, Zadar,
- Hrvatske šume – Uprava šuma podružnica Split, Kralja Zvonimira 35, Split
- Županijska lučka uprava, Liburnska obala 6/5, Zadar,
- Hrvatske vode VGO Split, Vukovarska 35, Split
- MUP PU Zadarska, Odjel zaštite od požara i civilne zaštite, Andrije Hebranga bb, Zadar,
- MUP PU Zadarska, Odjel prometa, Andrije Hebranga bb, Zadar,
- Državna uprava za zaštitu i spašavanje PU Zadar, Andrije Hebranga 11c, Zadar,



- Čistoća doo, Stjepana Radića 33, Zadar,
- Nasadi doo, Perivoj Vladimira Nazora 1, Zadar,
- Liburnija d.o.o., Ante Starčevića 1, Zadar,
- Uprava za zaštitu kulturne baštine, Konzervatorski odjel u Zadru, I. Smiljanica 3, Zadar,
- Grad Zadar, UO za komunalne djelatnosti, Narodni trg 1,
- UO za prostorno uređenje i graditeljstvo, Pod bedemom 1a, Zadar,
- EVN Croatia plin d.o.o., Garićgradska 18, Zagreb,
- Hrvatske ceste, Tehnička ispostava Zadar, Nikole Tesle 14b, Zadar,
- KONUS d.o.o. Dobropoljana, Zrinsko Frankopanska 38a, Zadar.

Temeljem članka 88. Zakona, ponovni javni uvid u prijedlog plana organiziran je u trajanju od 30 dana i to u vremenu od 30. svibnja 2019. godine do 30. lipnja 2019. godine, prizemlje zgrada Gradske uprave, Narodni trg 1. Svakog radnog dana od 9.00 – 14.00 sati.

Temeljem članka 89. Zakona, javno izlaganje održano je 11. lipnja 2019. godine, (utorak) u 10.00. sati u Velikoj vijećnici Grada Zadra, Narodni trg 1, Zadar.

U skladu sa člankom 90. Zakona, tijekom javnog izlaganja o predloženim rješenjima, na postavljena pitanja odgovorili su usmeno odgovorne osobe o čemu je vođen zapisnik.

U knjizi primjedbi je upisana jedna primjedba, a putem pisarnice su zaprimljene dvije primjedbe.

Temeljem članka 91. Zakona odgovorni voditelj obrađuje sve prijedloge i primjedbe koje su sudionici u javnoj raspravi dali u roku i na način određen u članku 90. Zakona.

Ovaj Upravni odjel je pozvao javnopravna tijela radi davanja mišljenja iz članka 101. Zakona, te je isti zaprimio sljedeća mišljenja: Hrvatska regulatorna agencija za mrežne djelatnosti, Roberta Frangeša Mihanovića 9, Zagreb, KLASA: 350-05/19-01/187, URBROJ: 376-05-3-19-2, od 27. svibnja, 2019. godine, Županijska lučka uprava Zadar, Liburnska obala 6, Zadar, KLASA: 350-01/19-02/03, URBROJ: 2198/01-87-19-2, od 06. lipnja, 2019. godine, Hrvatski Telekom d.d., Sektor pristupnih mreža, Odjel upravljanja elektroničkom komunikacijskom infrastrukturom, Radnička cesta 21, Zagreb, oznaka: T43 51203134-19, od 05. lipnja 2019. godine, Ministarstvo unutarnjih poslova, Ravnateljstvo civilne zaštite, Područni ured civilne zaštite Split, Služba civilne zaštite Zadar, Odjel inspekcije, Broj: 511-18-06-3258/2-19 DŽ, od 07. lipnja, 2019. godine, Hrvatske šume d.o.o., Ulica kneza Branimira 1, Zagreb, KI: ST-06-10-759, Ur.broj. 15-00-06/03-19-05, od 27. lipnja, 2019. godine.

Sastavni dio ovoga izvješća je Zapisnik sa javnog izlaganja sa popisom sudionika.



Mario Svaguša, dipl.ing.arh.



REPUBLIKA HRVATSKA
ZADARSKA ŽUPANIJA



GRAD ZADAR
Upravni odjel za prostorno uređenje
i graditeljstvo

ZAPISNIK

S ponovne javne rasprave o prijedlogu **Izmjena i dopuna Urbanističkog plana uređenja "Gornji Bilig" u Zadru** održane u utorak 11. lipnja 2019. godine, u Velikoj vijećnici Grada Zadra, Narodni trg 1, Zadar, I kat, s početkom u 10,00 sati

Javnu raspravu provode:

1. Autor plana: KONUS d.o.o. Dobropoljana, Zrinsko Frankopanska 38a, Zadar
Predstavnici: Mario Svaguša, dipl.ing.arh. i Dubravka Krpina Car, dipl.ing.arh.
 2. Grad Zadar- nositelj izrade
Predstavnik: Zamjenik pročelnika Upravnog odjela za prostorno uređenje i graditeljstvo Grada Zadra, Matko Segarić, dipl. ing. građ.
- **Matko Segarić:** Temeljem Odluke Gradskog Vijeća još od 2010. godine donesena je odluka o izradi Urbanističkog plana uređenja predio "Gornji Bilig". Nakon toga je donesena još jedna Odluka u kojoj se nakon sagledavanja projektantskih rješenja sagledalo proširenje toga plana s obzirom na mogućnost komunikacije Grad je odlučio da se proširi ta zona da bi se magao kvalitetno osim sa gradom, samo na jednom mjestu, ulica Put Biliga u budućnosti povezati i sa ulicom Hrvatskog sabora s obzirom da je ovdje jedna velika zona i projektantim rješenjima u tijeku izrade se uvidjelo da će biti puno bolja rješenja da se obuhvati još jedan dio. Prvenstveni razlog zašto je ovaj Plan ovako dugo čekao, u startu je plan financiralo više firmi, međutim neke su od njih tijekom krize propale i nisu se mogle održavati, tako da je Grad preuzeo kasnije financiranje ove sad nove Izmjene i dopune. Prvenstveni razlog donošenja su bili nemogućnost dobivanja suglasnosti odvodnje, s obzirom da cijeli taj kompleks Biloga Briga, Plovanije nije bio projektantski riješen u smislu odvodnje i tek nakon sagledavanja ovog velikog projekta Odvodnje gdje u stvari je cijeli grad isprojektiran, a i među ostalima i kompleks od ul. Put Plovanije do Put Biliga. Tu su se stekli uvjeti da bi Odvodnja mogla dati uvjete kuda će se ovi veliki kompleks spojiti na odvodnju, a to ćemo vidjeti kad projektanti, odnosno izrađivači plana kažu, a to je na ulicu Šubića od Cezana. Kada smo to sagledali donesena je odluka, a trebalo je neko vrijeme da se taj Plan doradi, uskladi sa propisima i u skladu sa primjedbama i napravi. Napominjem da ovdje se ne mogu s obzirom da je bila javna rasprava, može se raditi po primjedbama tijela i usklađivanja zakona, a neka nova rješenja se ne mogu puno davati, a projektanti će obrazložiti ove II. Izmjene i dopune, što je tu napravljeno u odnosu na prethodne izmjene i dopune. Nakon što izrađivači plana kažu, onda možete postaviti pitanja i dati prijedloge koje su tema ove ponovljene javne rasprave. Ovu ponovljenu javnu raspravu, iako je minimalan rok 7 dana, stavili smo 30 dana zato što je veliki odmak vremena otkad je bila prva javna rasprava, pa da ne bude da smo prekratko to stavili. Veliki je kompleks, vlasništvo je mješovito, od RH, Grada Zadra i velikog dijela privatnih osoba, tako da, to bilo za uvod, pa bi molio izrađivače plana da daju osnovne elemente plana, kako je koncipiran u prostornoj raspoređenosti, infrastrukture, sve što treba reći i nakon toga možete slobodno postaviti pitanja i dati prijedloge, a osim toga možete davati i u knjigu primjedbi.

- Mario Svaguša:** Dobar dan, ja sam Mario Svaguša, arhitekt ovlaštenu i urbanista firme "Konus" d.o.o. i evo ja ću Vam samo, evo kada je bila prva javna rasprava 2013. godine., bilo je puno manje ljudi zainteresiranih za ovaj plan, međutim Plan je onda kako je rekao kolega Segarić, došlo je do faze konačnog prijedloga, odnosno primjedbe koje su se odnosile na plan su uglavnom bile odvodnja i bilo je nekih primjedbi vezanih za parcele preko kojih su prošle ceste, gdje mi nismo mogli utjecati jer tu je kako je rekao moj prethodnik, odnosi su toliko složeni, puno je privatnih parcela, putevi koji postoje u ovom dijelu gdje su privatne kuće su manje-više zadržani i prošireni prema Prostornom planu Grada Zadra, znači na profil tih prometnica. Ove druge glavne prometnice koje idu tako reći kroz cijelo naselje su projektirani u profilima koji su predviđeni ondašnjim planom Grada Zadra, a i sadašnjim. Znači ova sada novelacija plana, u ovom periodu gdje je bilo puno izmjena Prostornog plana Grada Zadra, bili smo prisiljeni, odnosno zapravo je i Odlukom određeno da se uskladi s novim nekim parametrima. Tu nije puno promijenjeno u smislu gustoće stanovanja i tako dalje, neke sitne stvari su korigirane, koje su sada usklađene s ovim planom, koji inače ovaj plan ne bi imao smisla da je ostao kakav je. Koncept je ostao kompletno isti, znači nije se tu puno interveniralo u nekim prometnicama ili u ostalom dijelu infrastrukture, znači to su neke sitne, nevidljive stvari, korekcije čisto prometnica u odnosu na parcele, znači pomaci nekih pola metra, lijevo – desno i tako dalje. Znači ništa značajno.

Prvenstveno ova ponovljena javna rasprava se odnosi na tu odvodnju koja je dala primjedbu na taj plan koji je bio tada u toj fazi i mi smo normalno plan prilagodili tim njihovim uvjetima koji su oni dali. Usklađenje – tu se radi o dvije vrste gustoće stanovanja, znači jedna je srednja gustoća stanovanja.

Usklađivanje sa Prostornim planom Grada Zadra, to je ovaj dio na sjevero-zapadnom rubu cijeloga obuhvata plana je uglavnom privatni, privatne kuće, tu je Sm gustoća, znači standard, parametri koji se odnose na takvu gustoću su primjenjeni, a za ovaj drugi dio srednje gustoće, tu su parametri kakvi su i bili, znači koji su u svim korekcijama novog Plana grada Zadra su uneseni na ovaj plan, znači to je sve manje-više usklađeno sa sadašnjim Prostornim planom grada Zadra, tako da ovaj plan bude primjenjiv, inače ne bi bio primjenjiv, da je ostalo po starom.
- Matko Segarić:** Htio bih nadodati da je svrha ovog Urbanističkog plana uređenja, općenito kao kategorija Urbanističkog plana uređenja, a to je da riješi osnovnu infrastrukturu, cestovnu, odvodnja, vodovod, rješava javnu rasvjetu i rješava struju kao jedan od položaja trafostanica. Ostalo vezano na ove prometnice je u principu formiranje parcela koje se moraju priključiti. Znači ovo nije detaljni plan uređenja, to je jedna sugestija, znači zakon koji više ne poznaje Detaljni plan uređenja, nego da se riješi osnovna infrastruktura da bi mogao Grad graditi infrastrukturu i poslije sve priključivati. Oni koji imaju sada, pretpostavljam da ovdje ima više vlasnika manjih objekata, ne znam sada strukturu, ali ovdje vidim i neke koji su dolazili kod nas, imamo zonu manjih kuća, ajmo to reći tako kao što je rekao Mario, to je ta "Sm" zona i imamo "Ss" zonu gdje se predviđa izgradnja velikih zgrada, tipologije Bili Brig ili nešto veće, kao što se sad događa. Dakle oni koji imaju sadašnje pristupe na prometnice, a koji imaju u skladu sa planom, moći će odmah nakon usvajanja ovog plana ići na neakve dozvole ili šta je već, a tamo gdje treba izgraditi prometnicu, to će biti jedan proces koji će trajati zajedno sa Gradom Zadrom, da se krene graditi infrastruktura, zato mi sad tu ne možemo govoriti o rokovima, ali oni koji su na nekim prometnicama koje su u skladu sa Prostornim planom (ispravi me ako je), oni će moći nakon usvajanja ovog plana moći graditi, raditi neku djelatnost sa ovim česticama, koje su u toj zoni.
- Mario Svaguša:** Plan bi se mogao, ovdje nije navedeno, eksplicitno u odredbama za provedbu, ali on se može u fazama, tako je koncipiran da se može u nekim fazama izvoditi. U ovim kazetama, odnosno, prostornim cjelinama koje su omeđene tim prometnicama i tako da Grad kad bude radio neki program otkupa, gradnje, uređenja zemljišta, on to može podijeliti u neke faze. To je sad stvar Grada.
- Matko Segarić:** Dobro, zahvaljujem izrađivačima plana, danas na ovaj uvid, ako imate nekih pitanja ili primjedbi. Osim što ih danas možete postaviti, možete ih dati i u pisanom obliku, ali u principu to je to, ovo izlaganje je završilo, pa ako netko ima neko pitanje i potrebu za nekim obrazloženje, možete to sad.
- Suzana Jusup:** Ja sam Suzana Jusupu, suvlasnik na čestici 2781, zajedno sa svojom obitelji i kojisu ujedno i suvlasnici na čestici 2775/1, to je ulica Viktora Vida. Zadnjih 5-6 godina dolazimo u Grad vezano za ovaj UPU i sad upravo na našoj čestici 2781, znači dio čestice će se sijeći,

vezano za cestu koja će prolaziti. Zanima se prvo ono lajički što sam pogledala na internetu je da li nam taj teren ušao u zoni Ss ili ostaje Sm, što je nama važno s obzirom da nam cijepate teren, da je ta neka građevinska površina, da ostaje u komadu 1000 kvadrata, s obzirom da nas ima više vlasnika da mi od toga možemo nešto.

- **Matko Segarić:** Morali bismo detaljno pogledati jer tu je negdje granica gdje ste vi, da može projektant
- **Mario Svaguća:** Čestica 2781, to je prema našem planu "Sm".
- **Suzana Jusup:** Da li se može prebaciti drugi dio terena tražiti da se prebaci u zonu "Ss"?
- **Matko Segarić:** Gledajte, ovaj Plan mora biti usklađen sa Prostornim planom Grada Zadra, ako je u PPU Grada Zadra "Ss" ili "Sm", onda on mora biti, ovim planom ne možemo napraviti nešto suprotno, on je usklađen sa PPU Grada Zadra, ne možemo sad mijenjati ovdje zone, to bi mogli teoretski raditi na nivou PPU Grada Zadra, ali to je onda procedura koja bi se mogla dogoditi u nekom
- **Suzana Jusup:** Ti tereni su sad "Ss" i mi dolazimo u suludu situaciju, nas je 8 na tom terenu, na pola terena 2775/1 je pola terena otišlo u zelenu zonu, infrastrukturu gdje od 760 kvadrata ostaje 260 kvadrata, ako ostaje, to je obiteljski teren.
- **Matko Segarić:** Mi smo imali izmjene PPU Grada Zadra i da smo to tada da smo imali tu primjedbu, govorim možda jer ne mogu sad točno biti siguran, 2011. su bile izmjene, promjene zoninga, da se to tada na nivou PPU Grada Zadra, da se to tada mijenjalo, onda bi možda o tome mogli pričati, a sada o tome na nivou ovoga plana ne možemo to napraviti, vi samo infrastrukturu, ono gdje ne možete graditi. Zakon je takav da ono gdje vi ne možete graditi, možete prodati, odnosno, trebate, možete prodati Gradu Zadru koji vam za to mora isplatiti naknadu, znači bez da mi posebno idemo u izvlaštenje, vi to možete prodati Gradu Zadru, ono što je po zakonu, što ide u infrastrukturu. Recimo cesta, cesta vi to predajte Gradu Zadru, mi to moramo uzeti, ne može se dogoditi da ta cesta vama stoji beskonačno, da se mi sjetimo za 30 godina, morate pogledati zakon, koje su vaši zakonske mogućnosti, nisam znao da ćete postaviti takvo pitanje, ne mogu vam reći je li možete ili morate. Što vam je pod cestom, što je pod nekom javnom površinom, čega vi ne možete biti vlasnici, vi to predajete, možete Uredu državne uprave i mi smo to bez naše volje dužni primiti. Vi ne možete u tom smislu biti zakinuti, da vam stoji nešto što smo stavili u javno, a da vi to ne možete predati. A ovo promjena zoninga, na ovoj razini, u ovom trenutku sad da vam nešto sugeriram, da čekate, sve bi bilo ako.
- **Suzana Jusup:** Koliko po ovome, u izračunu imamo građevinske površine, na čestici 2781 i ovoj gornjoj što sam rekla?
- **Matko Segarić:** To bi trebali poslije rasprave doći kod nas pa pogledati digitalno na planu da vam točno kažemo, ovako je teško u ovom trenutku ne možemo reći. Zato je i ova javna rasprava traje, da vi možete doći kod nas, možete dati primjedbu, da ne bi bilo da vam ostane teren, toliko da vi s tim ne možete napraviti ništa. A i u toj varijanti vas štiti plan da neiskoristivi dio, a to nije interes, taj neiskoristivi dio terena se predaje Gradu kad mi nešto napravimo neiskoristivim uz neku prometnicu, onda u principu postoje te neke mogućnosti, ali vam sada ne mogu točno reći, zato bi bilo dobro s obzirom da ova javna rasprava traje dugo, da dođete do nas i onda možda napišete prijedlog ili primjedbu na ovu današnju javnu raspravu.
- **Suzana Jusup:** Da li je ovo sad zadnja javna rasprava i nakon toga dolazi odluka o tom urbanističkom planu ili nakon ove ide još jedna i to će trajati još godinu, dvije do usvajanja?
- **Matko Segarić:** Ako, zakon je takav da ako se programska rješenja nakon primjedbi ne izmjene toliko da utječu na vlasničke odnose, znači da sad nešto bitno, jako ne promijenimo, onda ne moramo ponavljati javnu raspravu. Recimo da nam sad kaže Odvodnja, Elektra ili Vodovod – maknite neku cijev, to ne utječe. Ali mi sada nemamo elemenata u ovoj javnoj raspravi jer nismo

mijenjali programska rješenja iz prošle javne rasprave jer mi i ne možemo bez primjedbi mijenjat. Znači na prošloj javnoj raspravi koja je bila prije toliko godina, nije bilo primjedbi, mi sad, odnosno projektanti nisu mijenjali ništa jer ne mogu mijenjati bez primjedbe, nego temeljem primjedbe i prema tome, ako se to neće dogoditi mi bismo ovaj plan sad kad završi, on je išao po starom, treba ga potvrditi Župan i ide na Gradsko vijeće, znači do tridesetog. Ako ne bi bilo nekih ozbiljnih primjedbi i ako bismo mi to uspjeli završiti, onda recimo najlošija varijanta, recimo da Gradsko vijeće bude u 9. Mjesecu, a bolja varijanta ako Gradsko vijeće bude u 7. mjesecu i ako stignemo pripremiti, ako bude 10.07. nećemo stići, a ako bude 20.07. onda bismo mogli usvojiti i on bi išao u primjenu. Znači ako se nešto ne dogodi 7. mjesec, a ako se dogodi 9. mjesec i ako nema nekih velikih pomaka. To je naša procjena.

- **Livija Bušljeta:** Ja sam Livija Bušljeta, vlasnica zemlje 2776/2, površine 793 m², u ovom slučaju isto kao i prethodne govornice ostajem bez pola terena i nije mi to nikako prihvatljivo.
- **Matko Segarić:** Moramo vidjeti gdje je ta čestica, ako vam se ne uspije sada odgovoriti, dođite do nas.
- **Livija Bušljeta:** Ja želim sada odmah odgovor jer tu je gospodin arhitekt, pogledajte malo jer nema nas puno jer izgleda da ljudi nisu upoznati sa ovim jer ne vjerujem da ljudi nisu zainteresirani. Nažalost eto 2011. ili 2013. kad je to bilo vi kažete da se ljudi nisu odazvali, ja smatram da je jednostavno ili s namjerom ili bez namjere ljudi nisu upućeni u ovo. A da ne bi došli i ne bi reagirali ne vjerujem jer ipak ovo su sve Ivanove zemlje, čitav ovaj dio, starosjedioci smo, od ne znam koje godine, neću govoriti, niti je bitno i smatram da bi mi trebali svoju zemlju zadržati jer ovo nije 1. Primjer da se naše zemlje uništavaju. Ja ću tako jednostavno reći i s putevima i s infrastrukturuom, moj otac je dok je bio živ, borio se na sve načine. Dosta toga je uništeno i sa strujom, kablovima i dalekovodima i svašta i želim odgovor, hvala.
- **Matko Segarić:** Trenutačno Vam ne možemo odgovoriti. To je prema Prostornom planu Grada Zadar, zato govorim da vam trenutno ne mogu reći.
- **Mario Svaguša:** Ovako, gospođo, ja se u potpunosti slažem s vama, međutim mi ne možemo i nismo u mogućnosti ni mi, a ni vi mijenjati propise i zakone. Suosjećam s vama i sa tom vašom djedovinom, kako vi to već nazivate, očevinom, međutim Prostorni planovi ove kategorije, pogotovo Prostorni plan Grada Zadra, nije mogao uzimati, pazite, kako bi to izgledalo da kad se radi Prostorni plan, kad se određuju zone, koje kakve gradnje i ovo- ono da se animiraju svi ljudi ponaosob, da se obavijesti sve građane posebno, to bi bio cijeli grad, to bi bilo nemoguće, a da ne govorim, recimo UPU, ali i ja se isto slažem da bi možda kod manjih planova bilo logično, ali danas u doba informatike, to bi bilo glupo da se svaka osoba obavještava ponaosob. Prvo to je nemoguća misija, a drugo, posotje mehanizmi, znači Vi na stranicama Grada Zadra, znači informativnim, ne radimo mi ništa tajno, sve je javno. Ovo je sve rađeno na način propisan zakonom gdje je javnost maksimalno uključena. Znači vi niste tu izostavljeni, ni namjerno ni nenamjerno, a ovo što kaže kolega Segarić, vi ste danas došli postavljati pitanja koja ste trebali postavljati davno, davno prije na nekim drugim raspravama, nekih drugih planova, i tako dalje. Znači jednostavno, nemojte se ljutiti, ali vaša pitanja u ovom trenutku i na ovom mjestu nemaju, ja opet ponavljam da s vama suosjećam jer ružno je kad neka cesta prođe preko parcele, ali tu postoje rješenja, možete ostaviti status quo, takav kakav je, vi niste obavezni zakonski prodati Gradu, niti dati, što je kazao prije kolega ustupiti za naknadu i tako dalje. To može ostati vaša parcela od sada pa do vijeka, dok se zakon ne promijeni, a kad će se on promijeniti i kako, to nitko ne zna, prema tome, status quo vaše parcele, nitko vama neće proći cestom preko vaše parcele, ona ostaje vaša. Ako vi ne želite to će tako ostati, status quo. Znači vi ste ta osoba koja će zadržati status quo postojećeg stanja, Grad neće izgraditi cestu, naselje će biti takvo kako će biti, znači krnje, nerealizirano kompletno i tako dalje. Onda će se ponovno plan mijenjati i onda kada se bude Prostorni plan Grada Zadra mijenjao, znači temeljni plan, onda vi morate sa svojim primjedbama koje ste sada koje ste ovdje dali, znači na nivou Prostornog plana Grada Zadra.
- **Matko Segarić:** Oprostite, gospođa je dala primjedbu, dala je broj čestice, ne možemo u ovom trenutku sagledati i u ovom trenutku ne možemo riješiti. Možete doći do nas i pogledati kvalitetnije i vidjeti da li to što sada govorimo, s obzirom da je došlo do promjene katastra jer nije isti broj, dakle čestica se dijelila. Ne mogu vam 100% reći da ne možemo ništa, ali sigurno smo sve

zakonske procedure ispoštovali i ova u tijeku je zakonska procedura. Prema tome ovo što ste rekli sagledat ćemo, pa vam možemo onda odgovoriti. U ovom trenutku, momentalno ne možemo rješavati stvari.

- **Livija Bušljeta:** Dobro, zahvaljujem, ali možete li vratiti onu sliku u kojoj je bila zona izgradnje, mislim da sam sekundarno usjela vidjeti, njihova čestica i moja, da nije u zoni izgradnje, znači već su je eliminirali u potpunosti, možete li ono prije pokazati, plavo je bilo. Ona je sada 790 m², ako padne na 350, naravno da to više nije ono što je bilo.
- **Matko Segarić:** Sagledat ćemo, možda je odgovor ne, a možda nešto možemo, teško je ovako filigranski odgovoriti na brzinu, bolje je da pogledamo. Primili smo vašu primjedbu, ako ne, zapisano je ovako, možete pismeno predati, a možete i doći do nas pa ćemo pogledati. Ne mogu vam reći 100% ne, u svakom slučaju radimo sve prema zakonu. Možete ostaviti primjedbu, pa ćemo onda za stolom to rješavati uz papir, a ne ovako, teško je na ovom ekranu pogledati. Sagledat ćemo, vidjeti što možemo ili ne možemo napraviti.
- **Renato Petani:** Ja sam Renato Petani, moja obitelj je vlasnik parcele 2936 na Gornjem Biligu, odnosno majka je jedini vlasnik 1/1, nije bila upoznata, niti je znala, ona je sad već starija žena u 83. godini i nije znala. Tu su bile nerazvrstane ceste sve do kraja tih obiteljskih zgrada koje su tu napravljene. Sada na parceli nema ni puta, tu je jedan put koji tu parcelu sada siječe na pola i cijelom tom jugoistočnom stranom se pruža cesta po projektu i to nije toliko sporno ni cesta ni taj put koji siječe te dvije parcele. Iako ih razdvaja na dva dijela i ta trafostanica koja je tu stavljena, skupa s njom izgradivost tog terena koji je velik 3000 m², ispod 1000 m² je neizgradivo jer ima tu i zelenu površinu i dakle 2/3 te parcele nije uopće izgradivo, a sada je najspornija ta trafostanica, međutim oni ne mogu tu ništa napraviti bez vaše suglasnosti. Bio sam i kod gospodina inženjera Šarića koji radi elektroprojekt, po njemu se ona može premjestiti, deložirati, dakle imate tu česticu 2910/1 koja je društveno vlasništvo i ja sam dao na protokol sam uputio prigovor, prijedlog i tamo je nacrtano, dakle to nije sporno to premještanje trafostanice s druge strane ceste, a ima i drugo rješenje. Dakle ako je sporno da se prebaci na 2910/2, može se spustiti niže dolje gdje imamo jedan tako kao rog čestice 2935, ima taj jedan dio dolje gdje se može staviti isto na našem dijelu terena, ne znam koliko vam je to vidljivo tu.
- **Matko Segarić:** Ovo što ste sada ispričali vrlo je filigranski, treba se sagledati. Vjerojatno ćete dati pisanu primjedbu i prigovor, a onda ćemo razmotriti da li je najprije u okviru ovih izmjena pokriveno, da li možemo to napraviti, a ako možemo onda ćemo vidjeti. Ne možemo vam, a niti projektant u ovom trenutku dati odgovor, ali zato ste ovdje da date tu primjedbu, pa ćemo sagledati.
- **Renato Petani:** Jesu li ti putevi, ceste, trafostanica neophodno potrebni baš da bude sve na jednoj parceli i da se tako isparcelira, usitni ta čestica na kojoj se onda ne može ništa. Tu trafostanicu nitko ne ljubi, a znam da su mnoge trafostanice koje su izgrađene su se prebacile, a bilo ih je moguće prebaciti, pa smatram da je sada dok je u fazi projekta, da se isto može nešto puno lakše napraviti. Postoje tu čestice koje su društveno vlasništvo, ne znam tu je ovaj streljački savez.
- **Matko Segarić:** Kad općenito govorimo o trafostanicama ili bilo čemu, mi to radimo sa uvjetima HEP-a i uz njihovu suglasnost. Dakle to je ta tema.
- **Mario Svaguša:** Dakle što se tiče tog vašeg zahtjeva, Vi ste potpuno u pravu. Ja sada ne mogu, prošlo je puno vremena otkad je to prvi put projektirano. Da ste vi 2013. godine reagirali na to, nitko nije išao s tim, naš kolega koji je suradnik, koji je radio na struji tu mrežu, sad nitko ne zna zašto je baš tu locirana. Znači elektra isto kao HEP je bio u čitavoj toj priči, znači on je isto onda mogao reagirati i mogli ste i vi i mi i svi. Mi sad ne možemo tu grafiku mijenjati zato što zakonski ne možemo mijenjati. Plan je takav kakav je, mi ovu javnu raspravu održavamo na temelju onih primjedbi koje su dane, a ne na temelju, da je prva kažem Vam ove sve primjedbe bi se možda i mogle korigirati i uzeti u obzir. Mi sad to jednostavno ne možemo i da hoćemo ne možemo. Ono što mi možemo u tekstualnom dijelu, to je da lokacija, mikrolokacija te trafostanice, isto kao i što su koridori tih cesta, oni jesu tu tako nacrtani, ali oni nisu, kako bih rekao 100% precizni. Znači mi ćemo tekstualnom dijelu plana dati mogućnost da se ona dislocira tu negdje u radiusu od par 100







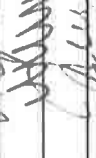



m i automatski vi ćete, ali u grafici vi i dalje nećete moći graditi na tom mjestu gdje je trafostanica. Znači ona će se možda napraviti što vi kažete na društvenoj parceli, preko puta, ali će se onda ipak trebati doživjeti izmjenu i dopunu ovog plana. Možda dogodine, recimo Vi kao građani možete inzistirati da se izmjena i dopuna radi u tom smislu, to je vaše pravo. Prema Gradu idete da se izmjeni grafika toga plana u smislu, da se prilagodi stvarnom stanju, a to je izmještanje. Prema tome postoji rješenje, ali mi smo isto sada vezanih ruku da to sada i ovdje riješimo, ne možemo jednostavno. Vaš zahtjev je u redu. Vi primjedbu dajte, Vas ništa ne košta, pa će to biti za neke buduće izmjene i dopune plana. Mi ćemo koliko je moguće u tekstualnom dijelu to iskoristiti da vam se tu ne gradi u ovoj fazi sada, nego da se gradi preko puta, a onda ćemo plan uskladiti sa izvedenim stanjem, tako da ne kočimo nikoga, ni Grad, ni Vas, ni nikoga.

- **Matko Segarić:** Primjedbu možete dati, a možete i napisati i razmotrit ćemo što možemo napraviti da se isfleksibilizira ako možemo, ako ne možemo, ja mislim da bi bilo dobro plan usvojiti, pa onda jer i tako se na nekoj parceli ne može graditi dok nema izgrađene ceste. Znači ovaj plan se osim ljudi koji su uz cestu i to postojeću cestu odgovarajuće širine sukladno veličini građevine koja se gradi. On se neće jednostavno i brzo napraviti jer preduvjet ovog plana će biti izgradnja odvodnje u Šubića Cezana koja je sada isprojektirana, ali koja još nije izgrađena. Ovaj plan se sa ozbiljnim zgradama visokogradnje trenutačno nema gdje spojiti. Mi donosimo plan planski kao dugoročnu kategoriju, tako da ovaj plan će možda kao što nam se mnogi planovi događaju, svake godine se dogode neke izmjene. Tako da nije ovo baš ne znam sad mikrolokalitet kod vaše čestice, je li postoji prometnica i da li vi sad možete graditi zgradu te tipologije koja dođe na planu. Predlažem vam da ovo što ste sada rekli sagledamo, da pokušamo napraviti, a da plan ide. Ova trafostanica koja je nacrtana, to je jedna od lokaliteta za ovoliku količinu prostora koja se gradi. Sigurno će biti mogućnosti da se grade i druge trafostanice jer neće ona biti jedina trafostanica koja će se tu dogoditi, događat će se tu trafostanice i na privatnim zgradama i pored čestica. HEP, odnosno Elektra teži tome da trafostanice budu što bliže potrošačima. Ovo je u ovom trenutku jedna o fiksnih lokacija, a one će se sigurno događati i na drugim lokacijama. Tako da dok dođe do ovoga, ne bi Vam htio obećavati, sagledati ćemo mogućnosti što možemo ali ostavimo to kao primjedbu, u ovom trenutku ne možemo reći ni da, a ni ne.
- **Mario Svaguša:** Predmet ovoga plana je infrastruktura, bez prometnica nema gradnje nigdje, znači ako ne napravite preduvjet, osnovu, da se barem ove neke glavne prometnice provuku. Vaša parcela ne vrijedi ništa ako nema prometnica, ako Grad ne izgradi prometnicu. Kad se bude radila trafostanica napraviti će se projekt. Dakle kada se bude radio projekt Elektra će moći nju tu napraviti, kada se cesta bude gradila, ona će moći, ima tu elemenata. Da bi vašu parcelu očistili od trafostanice treba proći izmjena i dopuna plana. Moramo poštivati proceduru.
- **Matko Segarić:** Prihvatili smo kao primjedbu, pa ćemo vidjeti kako možemo obraditi. Ne znam da li ima još neka. Javna rasprava još traje, možete pisati, doći kod nas i u odjel i pogledati detaljnije, pa ćemo pogledati ako nešto možemo napraviti. Završavam ovu današnju javnu raspravu. Hvala svima koji su bili i pokušat ćemo nešto napraviti. Hvala.

PROČELNIK
Darko Kasap, dipl.ing.stroj.



Ponovna Javna rasprava o prijedlogu Urbanističkog plana uređenja predio Gornji Bilig
11. lipnja 2019. u 10,00 sati – Velika vijećnica.

Red. br.	Ime i prezime	Tvrtka	Telefon	e-mail adresa	Potpis
1.	Perato Petari		095-884 50 12		
2.	SUZANA YUSUP		091/3033666		
3.	SILVANA CERU				
4.	JADRANKA GRDOVIC		098/9004844		
5.	BOJANA IVANOV		098 572 142		
6.	LILIJANA BOŠYRETA		091 5727825		
7.	MATEJA SVAUŠ PERAIĆ		098/162-3257		
8.	Marijeta Kaluni Jelavic	GRAD ZADAR	201-019		
9.	DIPRAVKA IREPIKA CAK	VODUS d.o.o.			
10.	MARIO SVAŠUŠIĆ	ICORUS d.o.o.	254-471		
11.					
12.					
13.					
14.					
15.					
16.					
17.					
18.					
19.					
20.					
21.					
22.					
23.					
24.					
25.					

RED. BR.	PODNOŠITELJ	POD BROJ	SVRHA ZAHTJEVA	PRIHVACENO	OBRAZLOŽENJE
R.BR.	MIN I JPT				
1	MINISTARSTVO UNUTARNJIH POSLOVA RAVNATELJSTVO CIVILNE ZAŠTITE PODRUČNI URED CIVILNE ZAŠTITE SPLIT SLUŽBA CIVILNE ZAŠTITE ZADAR ODJEL INSPEKCIJE	1.	Upisati uvjete za zaštitu od požara prema dopisu	da	
2	HAKOM Roberta Frangeša Mihanovića 9 10000 Zagreb	1.	Daju suglasnost na plan	da	
3	ŽUPANIJSKA LUČKA UPRAVA Liburnska obala 6 23000 Zadar	1.	Nemaju posebnih zahtjeva, jer je Plan izvan lučkog područja županijske lučke uprave Zadar	da	
4	T-com Sektor pristupnih mreža Odjel upravljanja elektroničkom komunikacijskom infrastrukturom Radnička cesta 21 10000 Zagreb	1.	Prigovor na izmicanje postojećih trasa TK kanalizacije van prometnica u buduće nogostupe	da	Zbog predviđene rekonstrukcije križanja Put Biliga i ulice Hrvatskog Sabora potrebno je izmjestiti dio DTK kanalizacije koji se ne uklapa u novo prometno rješenje zbog promjene nivelete ceste. Veći dio DTK kanalizacije koje je potrebno izmjestiti se nalazi izvan okvira ovog plana te se može udovoljiti zahtjevu T-coma da se postojeće instalacije unutar obuhvata ne izmjesti kako bi se izbjegli veliki troškovi
		2.	Nove smjernice	da, djelomično	Planom predviđene odredbe nisu u koliziji s novim smjernicama te zadovoljavaju većinu traženog. Dodane su samo smjernice koje kvalitetnije nadopunjuju postojeće odredbe u čl. 59. a to su: mogućnost malih prostornih odstupanja DTK kanalizacije u odnosu na grafički prikaz trasa radi lakšeg rješavanja pravno-imovinskih problema (dodano u čl. 59)
5	HRVATSKE ŠUME d.o.o. Ulica kneza Branimira 1 10 000 Zagreb	1.	Nemaju posebnih zahtjeva, jer je Plan izvan obuhvata površina kojima gospodare Hrvatske šume d.o.o. Zagreb, UŠP Split, Šumarija Zadar.	da	
R.BR.	FIZIČKE I PRAVNE OSOBE				
6	GRAD ZADAR UO za prostorno uređenje I graditeljstvo Narodni trg 1 23 000 Zadar	1.	U čl. 29 iza riječi "Istih" dodati "uz iznimku za postojeće zatečene zgrade, unutar obuhvata ovog Plana, koje tipološki po namjeni odgovaraju zoni manje gustoće, a nalaze se u Planom utvrđenoj zoni gruge gustoće ili namjene dozvoljena je rekonstrukcija u skladu s uvjetima Planom propisanih za zonu manje gustoće"	da	
		2.	Točku 5.2. Uvjeti gradnje telekomunikacijske mreže uskladiti s točkom 5.6. važećeg PPUG I u čl. 61 dodati rečenicu "Pri odabiru lokacija za antenske prihvate u blizini škola, dječjih vrtića, bolnica I sličnih ustanova, potrebno je poštivati sigurnosnu preventivnu udaljenost od 400 m."	da	

7	MARGARITA PETANI Zrinsko-Frankopanska 28 23 000 Zadar	1.	Za k.č. 2936, k.o. Zadar protive se izgradnji puta i TS preko predmetne čestice jer dio ostaje negradiv.	ne	Primjedba nije predmet ponovne javne rasprave. Prema čl. 104., st. 3. nova mišljenja, prijedlozi i primjedbe na izmijenjen prijedlog prostornog plana mogu se podnositi samo u vezi s dijelovima prijedloga prostornog plana koji su u odnosu na prvi prijedlog izmijenjeni. Odredbom čl. 79. UPU omogućena je gradnja i drugih trafostanica prema uvjetima Plana za gradnju trafostanica, a što će ovisiti o fazama izgradnje unutar predmetnog obuhvata.
8	LIVIJA BUŠLIJETA Mila Cipre 3 23 000 Zadar	1.	Za k.č. 2776/2, k.o. Zadar protive se izgradnji ceste, infrastrukture, zelene površine preko predmetne čestice jer ostaje bez pola česticestoga predlaže da se dio k.č.2776/2 k.o. Zadar prenamjeni iz Ss u Sm zonu.	ne	Primjedba nije predmet ponovne javne rasprave. Prema čl. 104., st. 3. nova mišljenja, prijedlozi i primjedbe na izmijenjen prijedlog prostornog plana mogu se podnositi samo u vezi s dijelovima prijedloga prostornog plana koji su u odnosu na prvi prijedlog izmijenjeni. Namjena površina određena je prostornim planom višeg reda stoga UPU mora biti u skladu s prostornim planom višeg reda te prenamjena prostora iz Ss u Sm nije moguća .



društvo s ograničenom odgovornošću


10000 Zagreb, Ulica kneza Branimira 1

Uprava: Krunoslav Jakupčić, dipl.ing.šum. – predsjednik; Ante Sabljčić, dipl.ing.šum. – član; mr.sc. Igor Fazekaš – član • MB 3631133 • OIB 69693144506 • Trgovački sud u Zagrebu (MBS 080251008) • Temeljni kapital 1.171.670.000,00 kn, uplaćen u cijelosti • SWIFT: PBZGHR2X • IBAN: HR46 2340 0091 1001 0036 0 • Telefon: 01/4804 111 • Telefax: 01/4804 101 • pp 148. 10002 Zagreb • web: <http://www.hrsume.hr> • e-mail: direkcija@hrsume.hr

KI: ST-06-10-759

Ur.broj.15-00-06/03-19-05

Split, 27. lipnja 2019.god.



**REPUBLIKA HRVATSKA
ZADARSKA ŽUPANIJA
GRAD ZADAR**

**Upravni odjel za prostorno uređenje
i graditeljstvo**

Predmet: Urbanistički plan uređenja predio „Gornji Bilig“- očitovanje, dostavlja se

Temeljem Vašeg dopisa od 20. svibnja 2019. god. (Klasa:350-01/09-01/197; Ur.broj:2198/01-5/5-19-28) u kojem nas tražite mišljenje na prijedlog Urbanističkog plana uređenja predjela „Gornji Bilig“ u Ponovnoj Javnoj raspravi, a temeljem dostupne dokumentacije na web stranicama Grada i dokumentaciju kojom raspolažu Hrvatske šume d.o.o. Zagreb, UŠP Split, Šumarija Zadar, utvrdili smo da obuhvat Plana ne zadire u površine kojima gospodare Hrvatske šume d.o.o. Zagreb, UŠP Split, Šumarija Zadar, te time nemamo ni zahtjeva.

S poštovanjem,


Rukovoditeljica Odjela za ekologiju:

Sanja Delić, dipl.ing.šum.

Voditelj UŠP Split:

Ivan Melvan, dipl.ing.šum.

Na znanje: Šumarija Zadar



REPUBLIKA HRVATSKA
MINISTARSTVO UNUTARNJIH POSLOVA
RAVNATELJSTVO CIVILNE ZAŠTITE
PODRUČNI URED CIVILNE ZAŠTITE SPLIT
SLUŽBA CIVILNE ZAŠTITE ZADAR
ODJEL INSPEKCIJE

Broj: 511-18-06-3258/2-19 DŽ
Zadar, 07. lipnja 2019. godine

Ministarstvo unutarnjih poslova, Ravnateljstvo civilne zaštite, Područni ured civilne zaštite Split, Služba civilne zaštite Zadar, Odjel inspekcije, po zahtjevu Upravnog odjela za prostorno uređenje i graditeljstvo Grada Zadra, na **prijedlog Urbanističkog plana uređenja predio „Gornji Bilig“** u postupku ponovne javne rasprave, na temelju članka 23. Zakona o zaštiti od požara ("Narodne novine" br: 92/10), a u svezi s člankom 101. Zakona o prostornom uređenju ("Narodne novine" br: 153/13), daje:

MIŠLJENJE

da prijedlog Urbanističkog plana uređenja predio „Gornji Bilig“ nije izrađen u skladu s pozitivnim hrvatskim propisima, normama i pravilima tehničke prakse iz područja zaštite od požara, odnosno po očitovanjima koje naše tijelo daje na prijedloge urbanističkih planova uređenja. Uvidom u našu arhivu nije bilo moguće utvrditi da smo ranije bili pozvani na sudjelovanje u ovom konkretnom predmetu, pa dajemo prijedlog da u plan treba inkorporirati sljedeće:

- U svrhu sprječavanja širenja požara na susjedne građevine, građevina mora biti udaljena od susjednih građevina najmanje 4 m ili manje, ako se dokaže, uzimajući u obzir požarno opterećenje, brzinu širenja požara, požarne karakteristike materijala građevine, veličinu otvora na vanjskim zidovima građevine i dr., da se požar neće prenijeti na susjedne građevine ili mora biti odvojena od susjednih građevina požarnim zidom vatrootpornosti najmanje 90 minuta, koji u slučaju da građevina ima krovnu konstrukciju (ne odnosi se na ravni krov vatrootpornosti najmanje 90 minuta) nadvisuje krov građevine najmanje 0,5 m ili završava dvostranom konzolom iste vatrootpornosti dužine najmanje 1 m ispod pokrova krovišta, koji mora biti od negorivog materijala na dužini konzole.
- Radi omogućavanja spašavanja osoba iz građevina i gašenja požara na građevinama i otvorenom prostoru, građevina mora imati vatrogasni pristup određen prema posebnom propisu, a prilikom gradnje ili rekonstrukcije vodoopskrbnih mreža, mora se, ukoliko ne postoji, predvidjeti unutarnja i vanjska hidrantska mreža.
- Građevine moraju biti projektirane i izgrađene tako da ispunjavaju bitne zahtjeve iz područja zaštite od požara utvrđene Zakonom o zaštiti od požara ("Narodne novine" br. 92/10) i na temelju njega donesenih propisa, te uvjetima zaštite od požara utvrđenim posebnim zakonima i na temelju njih donesenih propisa.

- Ostale mjere zaštite od požara treba projektirati u skladu s važećim hrvatskim propisima i normama koji reguliraju ovu problematiku.

Temeljem članka 8. Zakona o upravnim pristojbama ("Narodne novine" br: 115/16) stranka je oslobođena plaćanja upravne pristojbe.

S poštovanjem,

VODITELJ ODJELA

Igor Gulan, dipl.ing.



Dostaviti:

1. GRAD ZADAR
Upravni odjel za prostorno uređenje i graditeljstvo
23 000 Zadar, Narodni trg 1
2. Služba civilne zaštite Zadar, Odjel inspekcije, ovdje
3. Pismohrana, ovdje



ŽIVJETI ZAJEDNO

Hrvatski Telekom d.d.
Sektor pristupnih mreža
Odjel upravljanja elektroničkom komunikacijskom infrastrukturom
Radnička cesta 21, HR - 10110 Zagreb
Telefon: +385 1 4917202
Telefaks: +385 1 4917 118

GRAD ZADAR
Upravni odjel za prostorno
uređenje i graditeljstvo
NARODNI TRG 1
23000 Zadar

ZADARSKA ŽUPANIJA	
GRAD ZADAR	
Primljeno:	10. 06. 2019.
Klasifikacija:	
Unudba broj:	

Oznaka T43 51203134-19
Kontakt Mirko Domitrović
Telefon 01-4918663
Datum 05. 06. 2019.

Nastavno na Klasa 350-01/09-01/197 Urbroj 2198/01-5/5-19-28 Urbanistički plan uređenja predio „Gornji Bilig“ u Zadru

Poštovani

Na osnovu dopisa prema traženim informacijama dostavljamo položaj postojeće infrastrukture, opće napomene i smjernice za potrebe razvoja elektroničke komunikacijske infrastrukture.

Prema prijedlogu plana ucrtane su u kartografskom prikazu „2. Prometna, ulična i komunalna infrastrukturna mreža –elektroenergetski sustav i telekomunikacije“ telekomunikacije koje se planiraju ukinuti.

Hrvatski Telekom nije suglasan sa planiranim napuštanjem korisničkih telekomunikacijskih vodova označenih na kartografskom prikazu.

Sukladno obvezama iz zakona o elektroničkim komunikacijama i krivičnom zakonu Republike Hrvatske prekid TK vodova prouzrokovati će znatan poremećaj redovnom životu građana.

U sklopu urbanističkog plana predlažemo da se u cilju razvoja širokopojasnih usluga i pružanja osnovnih komunikacijskih potreba osiguraju dostatni kapaciteti za planirane nove sadržaje i objekte.

U definiranom području planirati uvjete za razvoj komunikacijske infrastrukture te njihov razmještaj u prostoru, sukladno savjetima o integriranoj infrastrukturi te smanjenju troškova izgradnje infrastrukture.

Predlažemo da se u sklopu planiranih novih dionica prometnica planira koridor kabelaške kanalizacije sa povezivanjem na postojeću EKI za međumjesno povezivanje i povezivanje građevnih zona.

Hrvatski Telekom d.d.
Radnička cesta 21, 10000 Zagreb
Telefon: +385 1 491-1000 | faks: +385 1 491-1011 | Internet: www.t.ht.hr, www.hrvatskitelekom.hr
Poslovna banka: Zagrebačka banka d.d. Zagreb | IBAN: HR24 2360 0001 1013 1087 5 | SWIFT-BIC: ZABHR2X
Nadzorni odbor: J. R. Talbot - predsjednik
Uprava: K. Nempis - predsjednik, D. Daub, I. Bartulović, B. Drilo, N. Rapaić, S. Kramar
Registar trgovačkih društava: Trgovački sud u Zagrebu, MBS: 080266256 | OIB: 81793146560 | PDV identifikacijski broj: HR 81793146560
Temeljni kapital: 10.244.977.390,00 kuna | Ukupan broj dionica: 81.670.064 dionica bez nominalnog iznosa

U nastavku dostavljamo opće napomene i smjernice koje savjetujemo da se koriste prilikom izrade planova za razvoj širokopojasnog interneta na području obuhvata.

Elektronička komunikacijska infrastruktura pokretnih mreža

Predlažemo usklađivanje prostorno-planske dokumentacije s Uredbom Vlade Republike Hrvatske o mjerilima razvoja elektroničke komunikacijske infrastrukture i druge povezane opreme, NN br. 131/2012 i Uredbom Vlade Republike Hrvatske o izmjenama uredbe o mjerilima razvoja elektroničke komunikacijske infrastrukture i druge povezane opreme, NN br. 92/2015 te svim aktualnim izmjenama;

Predlažemo korištenje terminologije kako je predviđeno u čl. 2. (Pojmovi) Zakona o elektroničkim komunikacijama (ZEKOM);

Potrebno je jasno i nedvojbeno razlikovati elektroničku komunikacijsku opremu koja se postavlja na postojećim građevinama (antenski prihvat) od elektroničke komunikacijske opreme koja se postavlja na samostojećim antenskim stupovima.

Predlažemo da cjeloviti tekst provedbenih odredbi pokretnih mreža glasi:

Elektronička komunikacijska infrastruktura (EKI) i povezana oprema prema načinu postavljanja, dijeli se na elektroničku komunikacijsku infrastrukturu i povezanu opremu na postojećim građevinama (antenski prihvat), i elektroničku komunikacijsku infrastrukturu i povezanu opremu na samostojećim antenskim stupovima.

Za izradu grafičkog prikaza samostojećih antenskih stupova koriste se podaci iz Dodatka 2. „Objedinjeni plan razvoja pokretne komunikacijske infrastrukture“ Uredbe Vlade Republike Hrvatske o izmjenama uredbe o mjerilima razvoja elektroničke komunikacijske infrastrukture i druge povezane opreme, NN br. 92/2015.

U grafičkom prikazu određena su područja planiranih zona elektroničke komunikacijske infrastrukture za smještaj samostojećih antenskih stupova u radijusu od 1000 m do 3000 m, kao i položaji aktivnih lokacija, koje predstavljaju EKI zone radijusa 100 m.

Unutar zone elektroničke komunikacijske infrastrukture uvjetuje se gradnja samostojećeg antenskog stupa takvih karakteristika da može prihvatiti više operatora.

Iznimno, ukoliko lokacijski uvjeti ne dozvoljavaju izgradnju jednog stupa koji ima takve karakteristike da može primiti sve zainteresirane operatore (visina i sl.) dozvoljava se izgradnja nekoliko nižih stupova koji na zadovoljavajući način mogu pokriti planirano područje signalom.

Ukoliko je unutar zone planirane elektroničke komunikacijske infrastrukture već izgrađen samostojeći antenski stup/stupovi, tada je moguće planirati izgradnju dodatnog stupa za ostale operatore/operatora.

Dopušteno je postavljanje elektroničke komunikacijske infrastrukture i povezane opreme na postojećim građevinama (antenski prihvat) u skladu s posebnim uvjetima tijela i/ili osoba određenim posebnim propisima koji propisuju posebne uvjete gradnje.

Antenski prihvat, koji se postavlja na postojeće građevine, ne planiraju se u dokumentima prostornog uređenja.

Hrvatski Telekom d.d.

Radnička cesta 21, 10000 Zagreb

Telefon: +385 1 491-1000 | faks: +385 1 491-1011 | Internet: www.t.ht.hr, www.hrvatskitelekom.hr

Poslovna banka: Zagrebačka banka d.d. Zagreb | IBAN: HR24 2360 0001 1013 1087 5 | SWIFT-BIC: ZABHR2X

Nadzorni odbor: J. R. Talbot - predsjednik

Uprava: K. Nempis - predsjednik, D. Daub, I. Bartulović, B. Drilo, N. Rapalić, S. Kramar

Registar trgovačkih društava: Trgovački sud u Zagrebu, MBS: 080266256 | OIB: 81793146560 | PDV identifikacijski broj: HR 81793146560

Temeljni kapital: 10.244.977.390,00 kuna | Ukupan broj dionica: 81.670.064 dionica bez nominalnog iznosa

Linijska i točkasta infrastruktura fiksnih komunikacija

Opće napomene:

Uvažavanjem Strategije razvoja širokopojasnog pristupa internetu razvoj elektroničke komunikacijske infrastrukture proglašen je od interesa za Republiku Hrvatsku i jedan je od preduvjeta razvoja suvremenog gospodarstva.

Ciljevi razvoja elektroničke komunikacijske infrastrukture su :

- razvoj gospodarstva utemeljenog na znanju i inovacijama
- promicanje gospodarstva koje učinkoviti je iskorištava resurse, koje je "zelenije" i konkurentnije
- održavanje gospodarstva s visokom stopom zaposlenosti koje donosi društvenu i teritorijalnu povezanost

U cilju međuregionalnog povezivanja unutar hrvatskog prostora, te učinkovito integriranje hrvatske telekomunikacijske mreže s europskim glavnim pravcima nužno je pojačavanje koridora elektroničke komunikacijske infrastrukture koji Hrvatsku povezuju na regionalnoj i međunarodnoj razini.

Elektronička komunikacijska infrastruktura mora zadovoljiti cjelokupni spektar komunikacijskih potreba modernog društva i održivog razvoja. Planiranim razvojem elektroničke komunikacijske infrastrukture na cjelovit i održiv način oblikuje se informacijsko društvo.

Sukladno potrebama za kvalitetan i human razvoj gradskih i ruralnih naselja znanje i informacije postaju strateški resurs transformacije u daljnjem razvoju ljudskih zajednica.

Prostornim planom utvrditi koridore elektroničke komunikacijske infrastrukture na regionalnoj i međunarodnoj razini sukladno razvoju lokalnih i regionalnih prometnica.

Primijeniti smjernice programa prostornog uređenja Republike Hrvatske kojima se preporuča istovremena izgradnja kabelaških mreža i cestovne i željezničke infrastrukture. Pojačavanje koridora elektroničke komunikacijske infrastrukture koji Hrvatsku povezuju (kabelski) sa susjednim zemljama. Pojačavanje koridora elektroničke komunikacijske infrastrukture koji povezuju gradove i županije.

U definiranom području planirati uvjete za razvoj infrastrukture te njihov razmještaj u prostoru. Za sve nove poslovne, stambeno-poslovne i stambene zgrade predvidjeti izgradnju kabelaške kanalizacije do najbliže točke konekcije s postojećom, a sve prema Zakonu o elektroničkim komunikacijama i odgovarajućim Pravilnicima. Isto vrijedi i za sve poslovne, rekreacijske i urbane zone.

Omogućiti korištenje površina i pojaseva – koridora svih lokalnih, županijskih i državnih cesta za dogradnju i rekonstrukciju postojeće kabelaške kanalizacije i elektroničke komunikacijske mreže, kao i izgradnju nove.

Omogućiti korištenje površina i pojaseva – koridora postojeće kabelaške kanalizacije i elektroničke komunikacijske mreže za pojačavanje elektroničkih komunikacijskih kapaciteta u svrhu pružanja naprednih širokopojasnih usluga.

Hrvatski Telekom d.d.

Radnička cesta 21, 10000 Zagreb

Telefon: +385 1 491-1000 | faks: +385 1 491-1011 | Internet: www.ht.hr, www.hrvatskitelekom.hr

Poslovna banka: Zagrebačka banka d.d. Zagreb | IBAN: HR24 2360 0001 1013 1087 5 | SWIFT-BIC: ZABAH2X

Nadzorni odbor: J. R. Talbot - predsjednik

Uprava: K. Nempis - predsjednik, D. Daub, I. Bartulović, B. Drilo, N. Rapačić, S. Kramar

Registar trgovačkih društava: Trgovački sud u Zagrebu, MBS: 080266256 | OIB: 81793146560 | PDV identifikacijski broj: HR 81793146560

Temeljni kapital: 10.244.977.390,00 kuna | Ukupan broj dionica: 81.670.064 dionica bez nominalnog iznosa

Pri planiranju i izgradnji cestovnih i željezničkih građevina potrebno je planirati polaganje cijevi za telekomunikacijske kablove te razmještaj antenske mreže novih telekomunikacijskih tehnologija.

Osigurati razvoj širokopojasnog pristupa s ciljem revitalizacija ruralnih područja definiranjem sustava telekomunikacijskih veza pomoću koridora, trasa kroz građevinska područja naselja i površina za izdvojene namjene te kroz ostala područja šumskih i poljoprivrednih površina. Ruralnom stanovništvu treba osigurati suvremeni infrastrukturni standard.

Za razvoj naselja, turističke ponude, uspostavljanje visokog stupnja kontrole zaštite, upravljanja i dr. od izuzetne važnosti poboljšati i obnoviti postojeću EKI, te predvidjeti izgradnju nove EKI na područjima na kojima se održavaju sportska natjecanja, društvene aktivnosti te na rubnim područjima PP u sklopu osiguravanja suvremenog infrastrukturnog standarda.

Smjernice

Ovim planskim smjernicama daju se prijedlozi za implementaciju koji će omogućiti rekonstrukciju i izgradnju kabelaške kanalizacije i elektroničke komunikacijske mreže, tj. bakrene mreže u xDSL tehnologiji ili svjetlovodne mreže u topologijama P2P i P2MP kao pouzdanog medija za implementaciju naprednih elektroničkih komunikacijskih usluga.

Telekomunikacije i informatika osnova su za željene promjene u urbanom i ruralnom prostoru pa njihov razvoj treba posebno podupirati.

Nužno je stvoriti preduvjete za razvoj i ulaganja u izgradnju nove infrastrukture, naročito svjetlovodnih pristupnih mreža, i na taj način omogućiti ultrabrz pristup internetu (>100 Mbit/s) i daljnji razvoj telekomunikacijskog tržišta na području Županije/Općine/Grada. Glavni je cilj osiguravanje pametnog, održivog i uključivog rasta.

Javnu i komunalnu infrastrukturnu mrežu zone čine prometna i ulična mreža, mreža plinopskrbe, elektroopskrbe, vodoopskrbe i odvodnje otpadnih sanitarnih i oborinskih voda te elektronička komunikacijska infrastruktura i druga povezana oprema.

Prikazani smještaji planiranih građevina i uređaja (cjevovodi, kabele, elektronička komunikacijska infrastruktura i druga povezana oprema, trafostanice i sl.) javne i komunalne infrastrukturne mreže u grafičkom dijelu Plana, usmjeravajućeg su značenja i dozvoljene su odgovarajuće prostorne prilagodbe koje bitno ne odstupaju od koncepcije rješenja.

Konačni smještaj i broj površinskih infrastrukturnih građevina (transformatorskih stanica, elektroničke komunikacijske infrastrukture i druge povezane opreme i sl.) utvrdit će se sukladno tehničkim i sigurnosnim zahtjevima za pojedinu građevinu, te potrebama potrošača, tako da broj i smještaj tih građevina prikazan u grafičkom dijelu Plana nije obavezan.

Hrvatski Telekom d.d.

Radnička cesta 21, 10000 Zagreb

Telefon: +385 1 491-1000 | faks: +385 1 491-1011 | Internet: www.t.ht.hr, www.hrvatskitelekom.hr

Poslovna banka: Zagrebačka banka d.d. Zagreb | IBAN: HR24 2360 0001 1013 1087 5 | SWIFT-BIC: ZABHR2X

Nadzorni odbor: J. R. Talbot - predsjednik

Uprava: K. Nempis - predsjednik, D. Daub, I. Bartulović, B. Drilo, N. Rapaić, S. Kramar

Registar trgovačkih društava: Trgovački sud u Zagrebu, MBS: 080266256 | OIB: 81793146560 | PDV identifikacijski broj: HR 81793146560

Temeljni kapital: 10.244.977.390,00 kuna | Ukupan broj dionica: 81.670.064 dionica bez nominalnog iznosa

Glavnu trasu novo planirane KK treba usmjeriti na postojeću komutaciju, treba predvidjeti mogućnost za montažu komunikacijsko-distributivnih čvorova kabinetskog tipa, dimenzija 2x1x2 m za koju lokaciju je potreban EE priključak ali nije potrebno formirati zasebnu katastarsku parcelu. Potrebno predvidjeti mogućnost za realizaciju zračne distributivne Cu i FTTx mreže uz zajedničko korištenje postojećih EE stupova kao i ugradnju novih TK stupova.

U slučaju potrebe izgradnje magistralnih EKI kapaciteta za povezivanja susjednih područja, potrebno je omogućiti formiranje koridora za kapacitete koji nisu u funkciji samog područja iz obuhvata plana.

Omogućiti korištenje javnih površina za postavu javnih telefonskih govornica (JTG) u svim naseljima poštujući kriterije od minimalno 1 JTG na svakih 1.500 stanovnika unutar županije pri čemu prostorni razmještaj JTG mora u najvećoj mogućoj mjeri odgovarati prostornom razmještaju stanovništva na određenom zemljopisnom području. Također je potrebno omogućiti u svakom naselju preko 1.000 stanovnika postavu 1 JTG prilagođene za potrebe osoba s invaliditetom (osigurati nesmetan pristup JTG bez zapreka – stepenice, stupi i slične barijere). JTG smještaju se prvenstveno uz sadržaje društvenih djelatnosti i glavna prometna raskrižja u naseljima.

Uredbom o mjerilima razvoja elektroničke komunikacijske infrastrukture i druge povezane opreme (NN 139/2012), koju je Vlada Republike Hrvatske donijela na temelju članka 25. stavka 3. Zakona o elektroničkim komunikacijama, propisana su mjerila razvoja elektroničke komunikacijske infrastrukture i druge povezane opreme. Uredbom je utvrđeno da se gradnja elektroničke komunikacijske infrastrukture planira, u načelu, u koridoru ili trasi komunalne infrastrukture što obuhvaća usklađenje planiranih trasa elektroničke komunikacijske infrastrukture i druge povezane opreme s trasama komunalne infrastrukture u odnosu na smještaj u prostoru i rokove gradnje.

Jedinice lokalne i područne (regionalne) samouprave obvezne su uskladiti odredbe dokumenata prostornog uređenja iz svojeg djelokruga s odredbama predmetne Uredbe prigodom njihove prve izrade, ili prve izrade njihovih izmjena i/ili dopuna nakon stupanja na snagu ove Uredbe, a do usklađenja dokumenata prostornog uređenja s odredbama ove Uredbe, neposredno se primjenjuje ova Uredba.

Napomena

Potrebu proširenja i razradu elektroničke komunikacijske infrastrukture predvidjeti Urbanističkim planom uređenja za pojedine zone za koje će se taj plan izrađivati, ovisno o konkretnim namjenama unutar zone i sukladno tehničkim uvjetima za uređenje građevinskog zemljišta.

U područjima gdje je definirana Obveza izrade detaljnog plana uređenja s granicama obuhvata definirati koridore elektroničke komunikacijske infrastrukture koje povezuju navedena područja sa postojećom telekomunikacijskom infrastrukturom.

Hrvatski Telekom d.d.

Radnička cesta 21, 10000 Zagreb

Telefon: +385 1 491-1000 | faks: +385 1 491-1011 | Internet: www.t.ht.hr, www.hrvatskitelekom.hr

Poslovna banka: Zagrebačka banka d.d. Zagreb | IBAN: HR24 2360 0001 1013 1087 5 | SWIFT-BIC: ZABHR2X

Nadzorni odbor: J. R. Talbot - predsjednik

Uprava: K. Nempis - predsjednik, D. Daub, I. Bartulović, B. Drilo, N. Rapačić, S. Kramar

Registar trgovačkih društava: Trgovački sud u Zagrebu, MBS: 080266256 | OIB: 81793146560 | PDV identifikacijski broj: HR 81793146560

Temeljni kapital: 10.244.977.390,00 kuna | Ukupan broj dionica: 81.670.064 dionica bez nominalnog iznosa

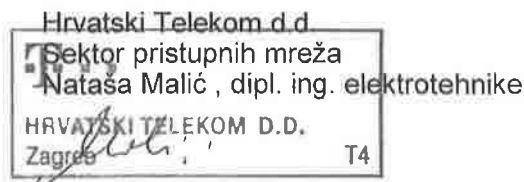
Prilikom planiranja koridora na javnim i privatnim nekretninama utvrditi gdje se točno u prostoru koridor nalazi i kolika je njegova širina i duljina. Upisom koridora u katastar vodova (infrastrukture) određuju se svi uvjeti kojima mora udovoljiti buduća elektronička komunikacijska infrastruktura.

"Provedbenim dokumentima prostornog uređenja potrebno planirati uporabu postojećeg slobodnog prostora u izgrađenoj kabelskoj kanalizaciji, primjenom tehnologije mikrocijevi namijenjenih za mikro-svjetlovodne kabele. Cijevi malog promjera i cijevi promjera od 50 mm predstavljaju uobičajeno rješenje pri gradnji kabelske kanalizacije. Mikrocijevi se polažu kao mikrocijevna struktura u rov pored cijevi malog promjera, ili umjesto njih, kao uobičajeno rješenje pri gradnji kabelske kanalizacije. Gradnja kabelske kanalizacije može se izvesti i tehnologijom minirovova i mikrorovova"

Zakonska regulativa:

- Zakon o prostornom uređenju
- Zakon o gradnji
- Pravilnik o jednostavnim građevinama i radovima
- Zakon o elektroničkim komunikacijama
- Uredba o mjerilima razvoja elektroničke komunikacijske infrastrukture i druge povezane opreme
- Pravilnik o tehničkim uvjetima gradnje i uporabe telekomunikacijske infrastrukture
- Pravilnik o načinu i uvjetima određivanja zone komunikacijske infrastrukture i povezane opreme, zaštitne zone i radijskog koridora, te obaveze investitora radova ili građevine
- Strategija razvoja širokopojasnog pristupa internetu
- Zakon o mjerama za smanjenje troškova postavljanja elektroničkih komunikacijskih mreža velikih brzina
- Pravilnik o svjetlovodnim distribucijskim mrežama
- Pravilnik o tehničkim uvjetima za kabelsku kanalizaciju
- Pravilnik o načinu i uvjetima pristupa i zajedničkog korištenja elektroničke komunikacijske infrastrukture i druge povezane opreme

S poštovanjem,



Hrvatski Telekom d.d.

Radnička cesta 21, 10000 Zagreb

Telefon: +385 1 491-1000 | faks: +385 1 491-1011 | Internet: www.t.ht.hr, www.hrvatskitelekom.hr

Poslovna banka: Zagrebačka banka d.d. Zagreb | IBAN: HR24 2360 0001 1013 1087 5 | SWIFT-BIC: ZABAH2X

Nadzorni odbor: J. R. Talbot - predsjednik

Uprava: K. Nempis - predsjednik, D. Daub, I. Bartulović, B. Drilo, N. Rapalč, S. Kramar

Registar trgovačkih društava: Trgovački sud u Zagrebu, MBS: 080266256 | OIB: 81793146560 | PDV identifikacijski broj: HR 81793146560

Temeljni kapital: 10.244.977.390,00 kuna | Ukupan broj dionica: 81.670.064 dionica bez nominalnog iznosa



ŽUPANIJSKA LUČKA UPRAVA ZADAR

Liburnska obala 6, 23 000 Zadar, tel: 023/250-563, 023/250-565, fax: 023-250-564

www.cpa-zadar.hr, info@cpa-zadar.hr

ZADARSKA ŽUPANIJA
GRAD ZADAR

KLASA: 350-01/19-02/03
URBROJ: 2198-01-87-19-2
Zadar, 06. lipnja 2019. godine

Primljeno: 07-06-2019	
Klasifikacijska oznaka	Org. jed.
	5
Uredbeni broj	Prilog Vrijed.

REPUBLIKA HRVATSKA
ZADARSKA ŽUPANIJA
GRAD ZADAR
UPRAVNI ODJEL ZA PROSTORNO UREĐENJE
I GRADITELJSTVO
NARODNI TRG 1
23000 ZADAR

**PREDMET: PONOVA JAVNA RASPRAVA O PRIJEDLOGU URBANISTIČKOG PLANA
UREĐENJA PREDIO „GORNJI BILIG“ U ZADRU
-daje se**

Poštovani,

temeljem Vašeg dopisa kojeg smo zaprimili dana 24. svibnja 2019. godine (KLASA:350-01/09-01/197 URBROJ:2198/01-5/5-19-28). Pošto se navedeno područje, za koje se traži posebni uvjeti (temeljem članka 90. Zakona o prostornom uređenju) nalazi izvan lučkog područja Županijske lučke uprave Zadar, nema posebnih zahtjeva na navedeni projekt.

S poštovanjem,

Pomoćnik ravnatelja:
Vedran Zilić dipl. oec.





ZADARSKA ŽUPANIJA
GRAD ZADAR

Primljeno	03-03-2019
Klasifikacijski znak	50-01/19-01/197
Uredbeni broj	5

KLASA: 350-05/19-01/187
URBROJ: 376-05-3-19-2
Zagreb, 27. svibnja 2019.

Republika Hrvatska
Zadarska županija
Grad Zadar
Upravni odjel za prostorno uređenje i graditeljstvo
Narodni trg 1
23000 Zadar

Predmet: Grad Zadar
UPU PREDIO „GORNJI BILIG”
- mišljenje u tijeku ponovne javne rasprave

Veza: Vaš dopis KLASA: 350-01/09-01/197, URBROJ: 2198/01-5/5-19-28 od 20. svibnja 2019.

Poštovani,

Hrvatska regulatorna agencija za mrežne djelatnosti (dalje: HAKOM) zaprimila je vaš dopis kojim tražite da na osnovu članka 101. Zakona o prostornom uređenju (NN br. 153/13) i članka 25. stavka 2. i 3. Zakona o elektroničkim komunikacijama (NN br. 73/08, 90/11, 133/12, 80/13, 71/14 i 72/17) izda mišljenje na prijedlog UPU PREDIO „GORNJI BILIG” za ponovnu javnu raspravu.

Uvidom u dostavljeni prijedlog UPU PREDIO „GORNJI BILIG” za ponovnu javnu raspravu **potvrđujemo** da na prijedlog nemamo primjedbi.

S poštovanjem,

HRVATSKA REGULATORNA AGENCIJA
ZA MREŽNE DJELATNOSTI

Roberta Frangeša Mihanovića
4 ZAGREB

RAVNATELJ

P. od. *Tušek*
mr.sc. Miran Gosta

Dostaviti:

1. Naslovu preporučeno

RF 249103235 *g*



PONOVNI JAVNI UVID

U PRIJEDLOG

**URBANISTIČKOG PLANA UREĐENJA PREDIO GORNJI
BILIG U ZADRU**

KNJIGA PRIMJEDBI

(Prijedlozi i primjedbe koje nisu čitko napisani i potpisani imenom i prezimenom uz adresu podnosioca, neće se uzeti u obzir u pripremi izvješća o javnoj raspravi)



Primjedba

Na kraju članka 29., zadnjoj rečenici iza riječi „istih“, dodati: „uz iznimku za postojeće zatečene zgrade, unutar obuhvata ovog Plana, koje tipološki po namjeni odgovaraju zoni manje gustoće, a nalaze se u Planom utvrđenoj zoni druge gustoće ili namjene dozvoljena je rekonstrukcija u skladu s uvjetima Plana propisanim za zonu manje gustoće.“

Gore navedeno je u skladu s člankom 152. Prostornog plana uređenja Grada Zadra („Glasnik Grada Zadra“, broj 4/04, 3/08, 4/08, 10/08, 16/11, 2/16 i 13/16 – dopuna).


Točku 5.2. Uvjeti gradnje telekomunikacijske mreže uskladiti s točkom 5.6. Telekomunikacijski promet Prostornog plana uređenja Grada Zadra („Glasnik Grada Zadra“, broj 4/04, 3/08, 4/08, 10/08, 16/11, 2/16 i 13/16 – dopuna) te u članku 61. dodati rečenicu:

„Pri odabiru lokacija za antenske prihvate u blizini škola, dječjih vrtića, bolnica i sličnih ustanova, potrebno je poštivati sigurnosnu preventivnu udaljenost od 400 m.“

Str. 25 prazna?

Grad Zadar, UO za prostorno uređenje i graditeljstvo

Zt:



**ZADARSKA ŽUPANIJA
GRAD ZADAR**

**LIVIJA BUŠLJETA
MILA CIPRE 3
23 000 ZADAR**

Primljeno: 24-06-2019			
Klasifikacijska oznaka		Org. jed.	
350-01	19-01	92	
Urudžbeni broj		Prilog	Vrijed.
15-19-1		-	-

**GRAD ZADAR
UPRAVNI ODJEL ZA PROSTORNO
UREĐENJE I GRADITELJSTVO
NARODNI TRG 1
23 000 ZADAR**

PREDMET: PRIGOVOR NA PROSTORNI PLAN GORNJI BILIG

- dostavlja se

Poštovani,

povodom javne rasprave o Prostornom planu „Gornji Bilig“ ovim putem želim se obratiti zbog nezadovoljstva u svezi tim Planom.

Naime, Prostornim Planom izrađen 2011. godine nisam bila upoznata, kao ni moji prethodni vlasnici zemljišta (moj otac). Želim reći da slab ili takoreći **nikakav** odaziv vlasnika zemljišta 2011. godine kao i 2019. godine govori o neupućenosti u svezi Planova koja se godinama planiraju.

Ja, Livija Bušljeta 2018. godine postala sam vlasnikom dijela zemljišta 2776/2 na kojem dijelu je planirana izgradnja ceste, infrastrukture, zelene površine,.. itd. i jednostavno rečeno ostajem bez cc 50 % terena po Vašem Planu.

Ukoliko Vaš „Prostorni Plan“ u konačnici ne bude moguće mijenjati te time smanjiti zelenu površinu, zahtijevam da se taj dio 2776/2 prenamijeni iz zone SS u zonu SM.

U nadi povoljnog rješenja i razumijevanja unaprijed zahvaljujem.

S poštovanjem,



ZD00527741

Livija Bušljeta

MARGARITA PETANI
Zrinsko-Frankopanska 28
23000 ZADAR



ZD00527048

ZADARSKA ŽUPANIJA GRAD ZADAR			
Primljeno: 07-06-2019		Org. jed.	
Klasifikacijska oznaka	50-01/19-01/85	Prilog	5
Uredbeni broj	15-19-1	Vrijed.	2

GRAD ZADAR
Upravni odjel za prostorno uređenje
i graditeljstvo
Narodni trg 1, 23000 ZADAR

PRIMJEDBA

Vlasnica sam kat. čestice zemlje broj 2936 površine 2299m2 katastarska općina Zadar predio " GORNJI BILIG " u Zadru.

Predloženim planom, navedenu česticu na dva djela razdvaja put koji se spaja na jugoistočnoj strani s cestom koja je položena duž cijele bočne strane iste čestice.

Na sjeveroistočnom djelu predloženim planom nastale polovice čestice predlaže se izgradnja trafostanice TS GORNJI BILIG.

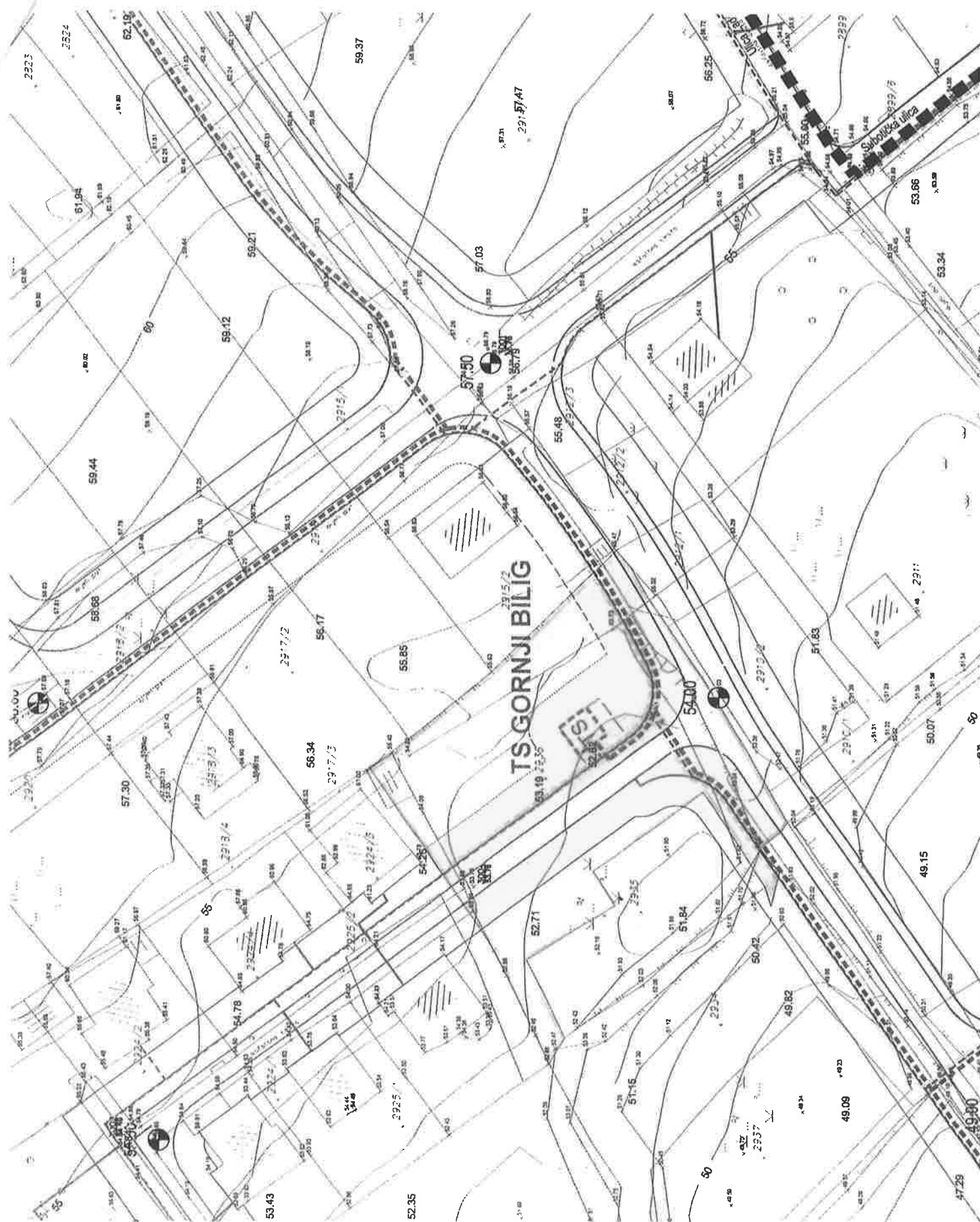
Predloženim planom izgradnje, puta, ceste i trafostanice 2/3 površine čestice 2936, postaje neizgradivo a preostala 1/3 je podijeljena na dva djela. Stoga, s opravdanim razlogom podnosim primjedbu na prijedlog urbanističkog plana uređenja predio " GORNJI BILIG " i predlažem izmjenu plana u tom djelu.

S poštovanjem,

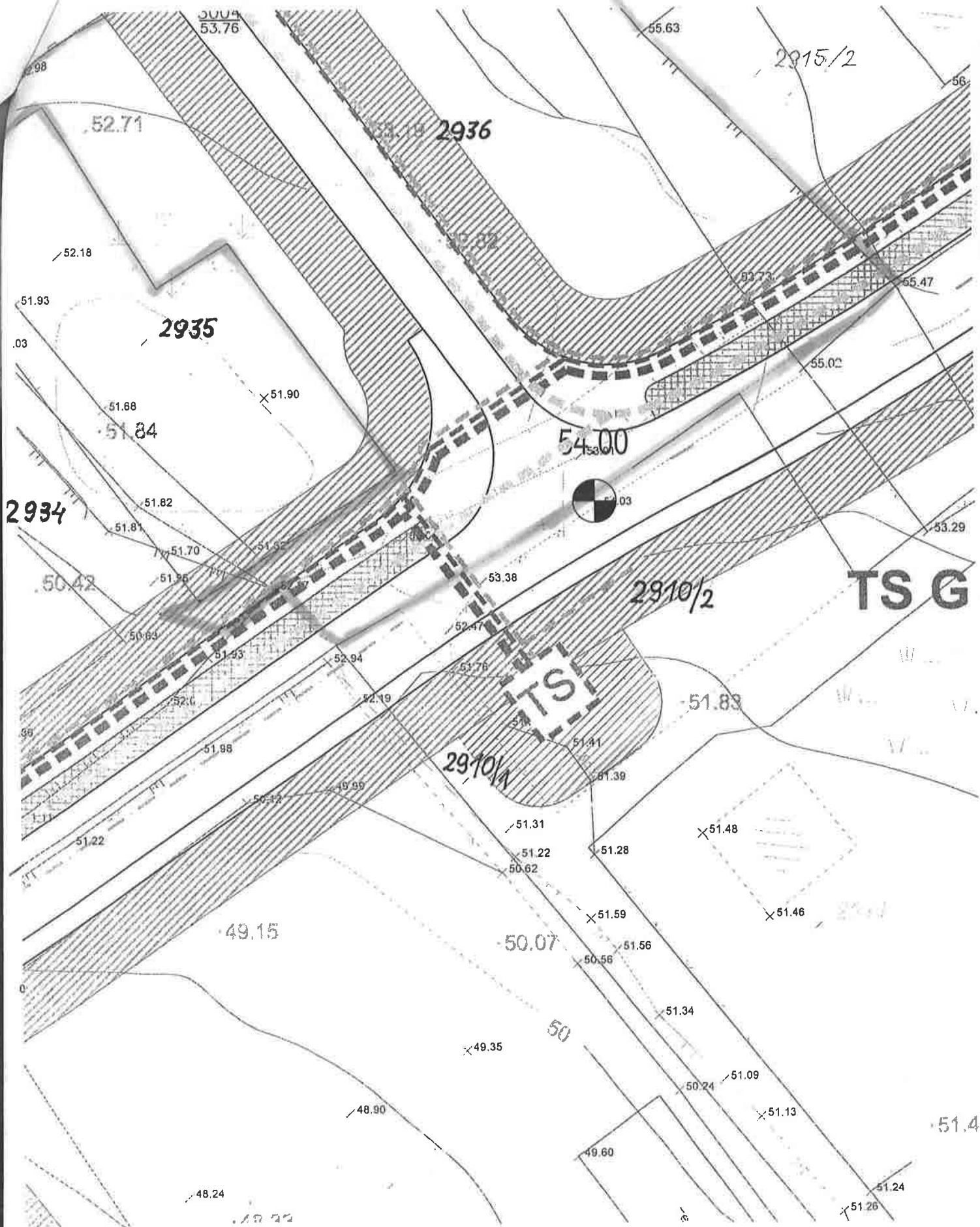
Zadar, 6. lipanj 2019. godine

Margarita Petani

predloženi plan



predložena izmjena plana





REPUBLIKA HRVATSKA
ZADARSKA ŽUPANIJA



GRAD ZADAR
Upravni odjel za prostorno uređenje
i graditeljstvo

Klasa: 350-01/09-01/197
Urbroj: 2198/01-5/5-19-28
Zadar, 20. svibanj 2019. godine

PREDMET: Ponovna javna rasprava o prijedlogu

Urbanističkog plana uređenja predio „Gornji Bilig“ u Zadru
- objava -

“Temeljem članka 188. Zakona o prostornom uređenju (153/2013, 65/2017, 114/2018, 39/2019), članka 87. Zakona o prostornom uređenju i gradnji (“Narodne novine”, broj 76/07, 38/09, 55/11, 90/11, 50/12 i 55/12) i Zaključka Gradonačelnika Grada Zadra, Klasa:350-01/09-01/197, Ur.broj: 2198/01-2-19-26 Upravni odjel za prostorno uređenje i graditeljstvo Grada Zadra, dostavlja posebnu obavijest o

**PONOVNOJ JAVNOJ RASPRAVI O PRIJEDLOGU
URBANISTIČKOG PLANA UREĐENJA PREDIO „GORNJI BILIG“ U
ZADRU**

Ponovni javni uvid u prijedlog UPU-a predio „Gornji Bilig“ organizira se u vremenu od 30. svibnja do 30. lipnja 2019. godine.

prizemlje zgrada Gradske uprave, Narodni trg 1, Zadar, svakog radnog dana od 9,00-14,00 sati,

Ponovno javno izlaganje održati će se 11. lipnja 2019. godine (utorak) u 10,00 sati u Velikoj vijećnici Grada Zadra, Narodni trg 1, Zadar.

Za vrijeme Ponovnog javnog uvida grafički i tekstualni dio Prijedloga UPU-a predio „Gornji Bilig“ biti će objavljen i na Internet stranici Grada Zadra (www.grad-zadar.hr).

Mišljenja prijedlozi i primjedbe na Prijedlog Plana mogu se davati cijelo vrijeme trajanja ponovljene javne rasprave **do zaključno 11. lipnja 2019. godine na način utvrđen odredbama čl. 90. Zakona o prostornom uređenju i gradnji i to:**

- postavljanjem pitanja tijekom javnog izlaganja o predloženim rješenjima, na koja usmeno odgovaraju osobe koje vode javno izlaganje
- upisivanjem prijedloga i primjedbi u Knjigu primjedbi
- davanjem prijedloga i primjedbe u zapisnik za vrijeme javnog izlaganja



- uputiti nositelju izrade pisane prijedloge i primjedbe neposredno u pisarnici Grada Zadra na adresi Narodni trg 1. Zadar ili poštom na adresu Grad Zadar Upravni odjel za prostorno uređenje i graditeljstvo, Narodni trg 1. 23000 Zadar.

Novi prijedlozi i primjedbe tijekom ponovne javne rasprave mogu se podnositi samo u vezi s dijelovima prijedloga Plana koji su u odnosu na prvi prijedlog Plana izmjenjeni.

Pisani prijedlozi i primjedbe koji nisu dostavljeni u roku ili nisu čitko napisani, bez imena i adrese podnositelja neće se uzeti u obzir u pripremi Izvješća o ponovnoj javnoj raspravi.

S poštovanjem,

PROČELNIK 
Darko Kasap, dipl.ing.stroj.



Dostaviti:


1. ZADARSKA ŽUPANIJA, Zavod za prostorno uređenje, Braće Vranjanina 11, Zadar,
2. MO Bili Brig, predsjednik Marin Pijaca, Put Pudarice 32 J, Zadar,
3. HEP dd-Elektra Zadar, Kralja Dmitra Zvonimira 8, Zadar,
4. HAKOM – Hrvatska regulatorna agencija za mrežne djelatnosti, Roberta Frangeša Mihanovića 9, Zagreb,
5. B. NET HRVATSKA d.o.o., Vrtni put 1, 10000 Zagreb,
6. HRVATSKI TELEKOM d.d., Regija 2, Vinkovačka 19, 21000 Split,
7. METRONET TELEKOMUNIKACIJE d.d., Ulica grada Vukovara 269 d, 10000 Zagreb,
8. OT-OPTIMA TELEKOM d.d., Regija jug, Trg Hrvatske bratske zajednice 8/II, 21000 Split,
9. Odvodnja doo Zadar, Hrvatskog sabora bb, Zadar,
10. Vodovod doo Zadar, Špire Brusine 17, Zadar,
11. Hrvatske šume – Uprava šuma podružnica Split, Kralja Zvonimira 35, Split
12. Županijska lučka uprava, Liburnska obala 6/5, Zadar,
13. Hrvatske vode VGO Split, Vukovarska 35, Split
14. MUP PU Zadarska, Odjel zaštite od požara i civilne zaštite, Andrije Hebranga bb, Zadar,
15. MUP PU Zadarska, Odjel prometa, Andrije Hebranga bb, Zadar,
16. Državna uprava za zaštitu i spašavanje PU Zadar, Andrije Hebranga 11c, Zadar,
17. Čistoća doo, Stjepana Radića 33, Zadar,
18. Nasadi doo, Perivoj Vladimira Nazora 1, Zadar,
19. Liburnija d.o.o., Ante Starčevića 1, Zadar,
20. Uprava za zaštitu kulturne baštine, Konzervatorski odjel u Zadru, I. Smiljanića 3, Zadar,
21. Grad Zadar, UO za komunalne djelatnosti, Narodni trg 1,
22. UO za prostorno uređenje i graditeljstvo, Pod bedemom 1a, Zadar,
23. EVN Croatia plin d.o.o., Garićgradska 18, Zagreb,
24. Hrvatske ceste, Tehnička ispostava Zadar, Nikole Tesle 14b, Zadar,
25. KONUS d.o.o. Dobropoljana, Zrinsko Frankopanska 38a, Zadar.

NAZIV TVRTKE - USTANOVE			
N.O. za prostorno uređenje i graditeljstvo			
Klasa 350-01/09-01/197		DOSTAVNICA	
Broj urudžbenog zapisnika	Vrsta pošiljke i broj priloga	Kome se akt dostavlja - adresa	Datum primitka i potpis primalca
2198/01-19-28	GRADU JEL ZAPROJEKTA	N.O. za komunalne djelatnosti, Karodun trg 1	22.05.2019. [Signature]
Napomena:			
Potpis svjedoka ako primalac ne može ili neće potpisati dostavnicu		Potpis dostavljača [Signature]	

 Narodne novine d.d., Zagreb - (320) 020035
 Oznaka za narudžbu: UT-II-6

3 850157 003372

NAZIV TVRTKE - USTANOVE			
N.O. za prostorno uređenje i graditeljstvo			
Klasa 350-01/09-01/197		DOSTAVNICA	
Broj urudžbenog zapisnika	Vrsta pošiljke i broj priloga	Kome se akt dostavlja - adresa	Datum primitka i potpis primalca
2198/01-5/19-28	STORJA	N.O. za prostorno uređenje i graditeljstvo, Pod bedemskom tr	22.05.2019. [Signature]
Napomena:			
Potpis svjedoka ako primalac ne može ili neće potpisati dostavnicu		Potpis dostavljača	

 Narodne novine d.d., Zagreb - (320) 020035
 Oznaka za narudžbu: UT-II-6

3 850157 003372

Hrvatska pošta Croatian Post Inc.		ADVICE of receipt/of delivery/of payment POVRATNICA - Obavijest o prijmu/uručenju/isplati		P-21/CN 07
Office of posting Prijemni (poštanski) ured	23202	Date 22.05.2019		
Address of the Recipient Zadar, Stara Zupanijska, Zadar 21 prostorno uređenje, Brac Vagan 11, 23 000 Zadar		Return to Vratiti		
Nature of the item/Vrsta pošiljke		Name Grad Zadar, N.O. za prostorno uređenje		
<input type="checkbox"/> Registered Letter Preporučena pošiljka	<input type="checkbox"/> Insured letter Vsigurnosna pošiljka	Street and No. Hrv. dr. [Signature]		
<input type="checkbox"/> Postal parcel Poštomatna poštomat	Amount Iznos	Locality and country Mjesto i država		
<input type="checkbox"/> Money order Upisnica	Amount Iznos	23 000 Zadar		
To be completed at a destination/Isplati se na određitu				
The item mentioned above has been duly Upravo navedeni iznad predmet je		Date Datum		
<input type="checkbox"/> delivered isporučeno je	<input type="checkbox"/> paid uplaćeno je	20		
Signature Potpis		RSKA ZU 350/01/09-01/197		
[Signature]		2198/01-5/19-28		

 Hrvatska pošta
 Croatian Post Inc.

 Narodne novine d.d., Zagreb - (320) 020035
 Oznaka za narudžbu: UT-II-6

3 850157 003372

Office of posting
Prijemni postanski uređaj: 23200 Date
2019. 2. 01

Addressee of the item
Primatelj pošiljke: *Čistoća d.o.o.*
Stjepan Radić 33, 23000
Zadar

Nature of the item/Vrsta pošiljke
☐ Registered Letter
☐ Insured letter
☐ Postal parcel
☐ Parcel
☐ Money order
☐ Uputnica
 Amount: _____

N° of item
Br. pošiljke: **AR RF 39 438 301 8 HR**

To be completed at a destination/ispunjava se na odredištu
 The item mentioned above has been duly
☒ delivered
☐ paid
 Date: 23.05.2019
 Signature: _____

* The advice may be signed by the addressee or, if the regulations of the country of destination so provide, by another authorized person.
 * Ovu obavijest može potpisati primatelj ili, ako to propisi određene države dopuštaju, drugu ovlaštenu osobu.

Return to
Vratiti
23200

Name
Ime i prezime ili naziv tvrtke
Grad Zadar, NO za prostorno uređenje

Street and N°
Ulica i br.
Horodun kg 1

Locality and country
Mjesto i država
23 000 Zadar

350-01/09-01/197
2198/01-5/5-19-28 MKJ

Om. za nadležn. 09/2015 Hrvatska pošta

Office of posting
Prijemni postanski uređaj: 23200 Date
2019. 2. 01

Addressee of the item
Primatelj pošiljke: *Marina Pipica, Pot. Belance 32j*
23000 Zadar (NO. B. 9. Brij)

Nature of the item/Vrsta pošiljke
☐ Registered Letter
☐ Insured letter
☐ Postal parcel
☐ Parcel
☐ Money order
☐ Uputnica
 Amount: _____

N° of item
Br. pošiljke: **AR RF 39 438 297 5 HR**

To be completed at a destination/ispunjava se na odredištu
 The item mentioned above has been duly
☐ delivered
☐ paid
 Date: 23. Maj 2019
 Signature: _____

* The advice may be signed by the addressee or, if the regulations of the country of destination so provide, by another authorized person.
 * Ovu obavijest može potpisati primatelj ili, ako to propisi određene države dopuštaju, drugu ovlaštenu osobu.

Return to
Vratiti

Name
Ime i prezime ili naziv tvrtke
Grad Zadar, NO. za prostorno uređenje

Street and N°
Ulica i br.
Horodun kg 1

Locality and country
Mjesto i država
23 000 Zadar

350-01/09-01/197
2198/01-5/5-19-28 MKJ

Om. za nadležn. 09/2015 Hrvatska pošta

Office of posting
Prijemni postanski uređaj: 23200 Date
2019. 2. 01

Addressee of the item
Primatelj pošiljke: *HEP Elektro, Kraljev*
Dr. Miroslav Dobrović 8, 23000
Zadar

Nature of the item/Vrsta pošiljke
☐ Registered Letter
☐ Insured letter
☐ Postal parcel
☐ Parcel
☐ Money order
☐ Uputnica
 Amount: _____

N° of item
Br. pošiljke: **AR RF 39 438 298 4 HR**

To be completed at a destination/ispunjava se na odredištu
 The item mentioned above has been duly
☐ delivered
☐ paid
 Date: _____
 Signature: _____

* The advice may be signed by the addressee or, if the regulations of the country of destination so provide, by another authorized person.
 * Ovu obavijest može potpisati primatelj ili, ako to propisi određene države dopuštaju, drugu ovlaštenu osobu.

Return to
Vratiti

Name
Ime i prezime ili naziv tvrtke
Grad Zadar, NO. za prostorno uređenje

Street and N°
Ulica i br.
Horodun kg 1

Locality and country
Mjesto i država
23 000 Zadar

350-01/09-01/197
2198/01-5/5-19-28 MKJ

Office of posting Prijemni postanski uređaj	23 200	Date Datum	22.05.2019
Addressee of the item Primatelj pošiljke	Librarija d.o.o. Aut. Strojarska, 23 000 Zadar		
Nature of the item/Vrsta pošiljke			
<input type="checkbox"/> Registered Letter Preporučena pošiljka	<input type="checkbox"/> Insured letter Vrijednosna pošiljka		
<input type="checkbox"/> Postal parcel Poštasti paket	Amount Iznos		
N° of item Br. pošiljke			
<div style="border: 1px solid black; padding: 5px; display: inline-block;"> AR RF 39 438 303 5 HR </div>			
<input type="checkbox"/> Money order Uplatnica	Amount Iznos		
To be completed at a destination/ispunjava se na odredištu			
The item mentioned above has been duly Gornje navedena pošiljka			
<input type="checkbox"/> delivered uročena je	<input type="checkbox"/> paid isplaćena je	22.05.2019	
Signature/ Potpis			

* The advice may be signed by the addressee or, if the regulations of the country of destination so provide, by another authorized person.
* Ovo obavijest može potpisati primatelj ili, ako to propis odredišne države dopušta, druga ovlaštena osoba.

Return to
Vratiti

Name Ime i prezime ili naziv tvrtke	Grad Zadar, N.O. za prostorno uređenje		
Street and N° Ulica i br.	Ljudevita St. 1		
Locality and country Mjesto i država	23 000 Zadar		

To be filled in by the sender
Ispunjava se od pošiljatelja

350-01/09-01/197
2198/01-5/5.19-28 NKJ

Opn. za nadležn. 80/2015

Hrvatska pošta

Office of posting Prijemni postanski uređaj	23 200	Date Datum	22.05.2019
Addressee of the item Primatelj pošiljke	MUP RD Zadarst. Odjel prometa, A. Hebrauza 66, 23000 Zadar		
Nature of the item/Vrsta pošiljke			
<input type="checkbox"/> Registered Letter Preporučena pošiljka	<input type="checkbox"/> Insured letter Vrijednosna pošiljka		
<input type="checkbox"/> Postal parcel Poštasti paket	Amount Iznos		
N° of item Br. pošiljke			
<div style="border: 1px solid black; padding: 5px; display: inline-block;"> AR RF 39 438 295 3 HR </div>			
<input type="checkbox"/> Money order Uplatnica	Amount Iznos		
To be completed at a destination/ispunjava se na odredištu			
The item mentioned above has been duly Gornje navedena pošiljka			
<input type="checkbox"/> delivered uročena je	<input type="checkbox"/> paid isplaćena je	23-05-2019	
Signature/ Potpis			

* The advice may be signed by the addressee or, if the regulations of the country of destination so provide, by another authorized person.
* Ovo obavijest može potpisati primatelj ili, ako to propis odredišne države dopušta, druga ovlaštena osoba.

Return to
Vratiti

Name Ime i prezime ili naziv tvrtke	Grad Zadar, N.O. za prostorno uređenje		
Street and N° Ulica i br.	Ljudevita St. 1		
Locality and country Mjesto i država	23 000 Zadar		

To be filled in by the sender
Ispunjava se od pošiljatelja

350-01/09-01/197
2198/01-5/5.19-28 NKJ

Opn. za nadležn. 80/2015

Hrvatska pošta

Office of posting Prijemni postanski uređaj	23 200	Date Datum	22.05.2019
Addressee of the item Primatelj pošiljke	Konzumatorski odjel Zadar, J. Šimić Garić 3, 23000 Zadar		
Nature of the item/Vrsta pošiljke			
<input type="checkbox"/> Registered Letter Preporučena pošiljka	<input type="checkbox"/> Insured letter Vrijednosna pošiljka		
<input type="checkbox"/> Postal parcel Poštasti paket	Amount Iznos		
N° of item Br. pošiljke			
<div style="border: 1px solid black; padding: 5px; display: inline-block;"> AR RF 39 438 304 9 HR </div>			
<input type="checkbox"/> Money order Uplatnica	Amount Iznos		
To be completed at a destination/ispunjava se na odredištu			
The item mentioned above has been duly Gornje navedena pošiljka			
<input type="checkbox"/> delivered uročena je	<input type="checkbox"/> paid isplaćena je	22.05.2019	
Signature/ Potpis			

* The advice may be signed by the addressee or, if the regulations of the country of destination so provide, by another authorized person.

Return to
Vratiti

Name Ime i prezime ili naziv tvrtke	Grad Zadar, N.O. za prostorno uređenje		
Street and N° Ulica i br.	Ljudevita St. 1		
Locality and country Mjesto i država	23 000 Zadar		

To be filled in by the sender
Ispunjava se od pošiljatelja

350-01/09-01/197
2198/01-5/5.19-28 NKJ

Opn. za nadležn. 80/2015

Hrvatska pošta

Office of posting
Prijemni uredništvo: 23200 Date: 22.05.2019

Addressee of the item
Primateljska adresa: Odbodnja d.o.o.,
Hrvatskog sabora 66, 23000 Zadar

Nature of the item/Vrsta pošiljke
☐ Registered Letter
☐ Insured letter
☐ Postal parcel
☐ Amount
☐ Money order
☐ Uputnica
☐ Amount
☐ To be completed at a destination/ispunjava se na odredištu
☐ The item mentioned above has been duly
☐ delivered
☐ paid
☐ Signature
☐ Pošta

AR RF 39 438 289 6 HR

23-05-2019

On postal service
Poštanska služba

Stamp of the office returning the advice
Oznaka iza primateljskog uređa
koj vrati obavijest

Return to
Vratiti

Name
Ime i prezime i naziv tvrtke
Gord Zider M.O. za prostorno uređenje

Street and n°
Ulica i br.
Hrodoćki trg 1

Locality and country
Mjesto i država
23-000 Zadar

To be filled in by the sender
Ispunjava pošiljalac

300-01/09-01/197
2198/01-5/5-19-28 MKJ

On: 23.05.2019. 10:00

Office of posting
Prijemni uredništvo: 23100 Date: 22.05.2019

Addressee of the item
Primateljska adresa: Hrvatske rone - Upravni
Sudac podružnica Split, Karlova
Zvonimira 35, 21000 Split

Nature of the item/Vrsta pošiljke
☐ Registered Letter
☐ Insured letter
☐ Postal parcel
☐ Amount
☐ Money order
☐ Uputnica
☐ Amount
☐ To be completed at a destination/ispunjava se na odredištu
☐ The item mentioned above has been duly
☐ delivered
☐ paid
☐ Signature
☐ Pošta

AR RF 39 438 291 9 HR

OPREMOĆENIK

24-05-2019

On postal service
Poštanska služba

Stamp of the office returning the advice
Oznaka iza primateljskog uređa
koj vrati obavijest

Return to
Vratiti

Name
Ime i prezime i naziv tvrtke
Gord Zider M.O. za prostorno uređenje

Street and n°
Ulica i br.
Hrodoćki trg 1

Locality and country
Mjesto i država
23-000 Zadar

To be filled in by the sender
Ispunjava pošiljalac

300-01/09-01/197
2198/01-5/5-19-28 MKJ

On: 24.05.2019. 10:00

Office of posting
Prijemni uredništvo: 23100 Date: 22.05.2019

Addressee of the item
Primateljska adresa: EVH Croatia d.o.o.,
Hrvatskog sabora 42,
23000 Zadar

Nature of the item/Vrsta pošiljke
☐ Registered letter
☐ Insured letter
☐ Postal parcel
☐ Amount
☐ Money order
☐ Uputnica
☐ Amount
☐ To be completed at a destination/ispunjava se na odredištu
☐ The item mentioned above has been duly
☐ delivered
☐ paid
☐ Signature
☐ Pošta

AR RF 39 438 307 0 HR

23-05-2019

On postal service
Poštanska služba

Stamp of the office returning the advice
Oznaka iza primateljskog uređa
koj vrati obavijest

Return to
Vratiti

Name
Ime i prezime i naziv tvrtke
Gord Zider M.O. za prostorno uređenje

Street and n°
Ulica i br.
Hrodoćki trg 1

Locality and country
Mjesto i država
23-000 Zadar

To be filled in by the sender
Ispunjava pošiljalac

300-01/09-01/197
2198/01-5/5-19-28 MKJ

On: 23.05.2019. 10:00

Office of posting
Prijemno postansko ured: 73200

Date
Datum: 20.05.19

Address of the item
Prijemna adresa: Državna uprava za zaštitu i spasavanje
P.O. Zadar
Hrvatska

Nature of the item/Vrsta pošiljke

Registered Letter
Preporučena pošiljka
Postal parcel
Poštasti paket

Insured letter
Vrijednosna pošiljka
Amount
Iznos

Nr. of item
Br. pošiljke

Money order
Upisnica

Amount
Iznos

To be completed at a destination/Ispunjava se na odredištu

The item mentioned above has been duly
Glas navedena pošiljka

delivered
isporučeno je

paid
isplaćeno je

Date
Datum: 24.05.2019

Signature
Potpis



AR

Stamp of the office returning the advice
Oznaka: Ispis potvrđivanja uručenja
kopirajte obavijest

Return to
Vratiti

Name
Ime i prezime ili naziv tvrtke
Grad Zadar, N.O. za postansko uređenje

Street and N°
Ulica i br.
Hrvatske 13

Locality and country
Mjesto i država
23 000 Zadar

To be filled in by the sender
Ispunjava se na odredištu

350-01/03-01/197
2198/01-5/5-19-28 MKJ

Om. za narudžbu: 80/2015 Hrvatska pošta

Office of posting
Prijemno postansko ured: 73200

Date
Datum: 20.05.19

Address of the item
Prijemna adresa: Županijska kuća u Zadaru
Liburnska obala 6/5, 23 000 Zadar

Nature of the item/Vrsta pošiljke

Registered Letter
Preporučena pošiljka
Postal parcel
Poštasti paket

Insured letter
Vrijednosna pošiljka
Amount
Iznos

Nr. of item
Br. pošiljke

Money order
Upisnica

Amount
Iznos

To be completed at a destination/Ispunjava se na odredištu

The item mentioned above has been duly
Glas navedena pošiljka

delivered
isporučeno je

paid
isplaćeno je

Date
Datum: 20.05.2019

Signature
Potpis



AR

Stamp of the office returning the advice
Oznaka: Ispis potvrđivanja uručenja
kopirajte obavijest

Return to
Vratiti

Name
Ime i prezime ili naziv tvrtke
Grad Zadar, N.O. za postansko uređenje

Street and N°
Ulica i br.
Hrvatske 13

Locality and country
Mjesto i država
23 000 Zadar

To be filled in by the sender
Ispunjava se na odredištu

350-01/03-01/197
2198/01-5/5-19-28 MKJ

Om. za narudžbu: 80/2015 Hrvatska pošta

Office of posting
Prijemno postansko ured: 73200

Date
Datum: 20.05.19

Address of the item
Prijemna adresa: KONUS d.o.o.
Jadranska Frankopanska 38a, 23000 Zadar

Nature of the item/Vrsta pošiljke

Registered Letter
Preporučena pošiljka
Postal parcel
Poštasti paket

Insured letter
Vrijednosna pošiljka
Amount
Iznos

Nr. of item
Br. pošiljke

Money order
Upisnica

Amount
Iznos

To be completed at a destination/Ispunjava se na odredištu

The item mentioned above has been duly
Glas navedena pošiljka

delivered
isporučeno je

paid
isplaćeno je

Date
Datum: 20.05.2019

Signature
Potpis



AR

Stamp of the office returning the advice
Oznaka: Ispis potvrđivanja uručenja
kopirajte obavijest

Return to
Vratiti

Name
Ime i prezime ili naziv tvrtke
Grad Zadar, N.O. za postansko uređenje

Street and N°
Ulica i br.
Hrvatske 13

Locality and country
Mjesto i država
23 000 Zadar

To be filled in by the sender
Ispunjava se na odredištu

350-01/03-01/197
2198/01-5/5-19-28 MKJ

Om. za narudžbu: 80/2015 Hrvatska pošta

Office of posting
Prijamno postanje: *23000* Date
Dana: *20.05.19*

Address of the item
Primatelj pošiljke: *Hrvatska cesta, Tehnička
ispostava Zadar, Nikola Tesla 15b,
23 000 Zadar*

Nature of the item/Vrsta pošiljke

<input type="checkbox"/> Registered letter Preporučena pošiljka	<input type="checkbox"/> Insured letter Vrednovana pošiljka
<input type="checkbox"/> Postal parcel Poštomat	<input type="checkbox"/> Amount Iznos

Nr of item
Br. pošiljke: **AR RF 39 438 305 2 HR**

☐ Money order
Upisnica

Amount
Iznos: *20*

To be completed at a destination/Ispunjava se na odredištu

The item mentioned above has been duly
Gotov naposljednica pošiljka

☐ delivered
uručeno je

☐ paid
isploćeno je

Date
Datum: *20*

Signature
Potpis: *23.05.2019. [Signature]*

On postal service
Poštanska služba

Stamp of the office returning the advice
Obrasci, sig. poštanske službe
Naziv ureda: *23000 Zadar*

Return to
Vratiti

Name
Ime i prezime ili naziv tvrtke: *Grad Zadar, M.O. za prostorno uređenje*

Street and nr
Ulica i br: *Haradinov trg*

Locality and country
Mjesto i država: *23 000 Zadar*

To be filled in by the sender
Ispunjava pošiljatelj

*350-01/09-01/19 =
2198/01-5/5-19-28 MKJ*

Ozn. za nadležnu: 80/2015

Hrvatska pošta

Office of posting
Prijamno postanje: *23000* Date
Dana: *20.05.19*

Address of the item
Primatelj pošiljke: *M.O.P. PU Zadar, Opat
na čelu od poštara i civilne zaštite
Andrije Hebranga b.b. 23000 Zadar*

Nature of the item/Vrsta pošiljke

<input type="checkbox"/> Registered letter Preporučena pošiljka	<input type="checkbox"/> Insured letter Vrednovana pošiljka
<input type="checkbox"/> Postal parcel Poštomat	<input type="checkbox"/> Amount Iznos

Nr of item
Br. pošiljke: **AR RF 39 438 294 0 HR**

☐ Money order
Upisnica

Amount
Iznos: *20*

To be completed at a destination/Ispunjava se na odredištu

The item mentioned above has been duly
Gotov naposljednica pošiljka

☐ delivered
uručeno je

☐ paid
isploćeno je

Date
Datum: *20*

Signature
Potpis: *23-05-2019 [Signature]*

On postal service
Poštanska služba

Stamp of the office returning the advice
Obrasci, sig. poštanske službe
Naziv ureda: *23000 Zadar*

Return to
Vratiti

Name
Ime i prezime ili naziv tvrtke: *Grad Zadar, M.O. za prostorno uređenje*

Street and nr
Ulica i br: *Haradinov trg*

Locality and country
Mjesto i država: *23 000 Zadar*

To be filled in by the sender
Ispunjava pošiljatelj

*350-01/09-01/19 =
2198/01-5/5-19-28 MKJ*

Ozn. za nadležnu: 80/2015

Hrvatska pošta

Office of posting
Prijamno postanje: *23000* Date
Dana: *20.05.19*

Address of the item
Primatelj pošiljke: *Vodovod d.o.o.
Spice Brezine 17, 23000 Zadar*

Nature of the item/Vrsta pošiljke

<input type="checkbox"/> Registered letter Preporučena pošiljka	<input type="checkbox"/> Insured letter Vrednovana pošiljka
<input type="checkbox"/> Postal parcel Poštomat	<input type="checkbox"/> Amount Iznos

Nr of item
Br. pošiljke: **AR RF 39 438 290 5 HR**

☐ Money order
Upisnica

Amount
Iznos: *20*

To be completed at a destination/Ispunjava se na odredištu

The item mentioned above has been duly
Gotov naposljednica pošiljka

☐ delivered
uručeno je

☐ paid
isploćeno je

Date
Datum: *20*

Signature
Potpis: *23-05-2019 [Signature]*

On postal service
Poštanska služba

Stamp of the office returning the advice
Obrasci, sig. poštanske službe
Naziv ureda: *23000 Zadar*

Return to
Vratiti

Name
Ime i prezime ili naziv tvrtke: *Grad Zadar, M.O. za prostorno uređenje*

Street and nr
Ulica i br: *Haradinov trg*

Locality and country
Mjesto i država: *23 000 Zadar*

To be filled in by the sender
Ispunjava pošiljatelj

*350-01/09-01/19 =
2198/01-5/5-19-28 MKJ*

Ozn. za nadležnu: 80/2015

Hrvatska pošta

Office of posting Prijemno postansko ured	23200	Date Dana	22.05.19
Address of the item Primatel pošiljke Hrvatske vode VSO Split, Vukovarska 55, 21000 Split			
Nature of the item/Vrsta pošiljke			
<input type="checkbox"/> Registered Letter Pregledana pošiljka Postni parcel Parcel	<input type="checkbox"/> Insured letter Vrijednosna pošiljka Amount Iznos		
N° of item Br. pošiljke			
<div style="border: 1px solid black; padding: 5px; display: inline-block;"> AR RF 39 438 293 6 HR </div>			
<input type="checkbox"/> Money order Iznosnica	<input type="checkbox"/> Amount Iznos		
To be completed at a destination/Ispunjava se na odredištu			
The item mentioned above has been duly Gore navedena pošiljka			
<input type="checkbox"/> delivered uručena je	<input type="checkbox"/> paid isplaćena je	Date Dana	
		20	
Signature Potpis			
Split, Vukovarska 35 24-05-2019			

* The advice may be signed by the addressee or, if the regulations of the country of destination so provide, by another authorized person.
* Ova obavijest može potpisati primatelj ili, ako to propisi odredbe države destinacije, druga ovlaštena osoba.

AR

On postal service
Poduzetna služba

Stamp of the office returning the advice
Oznaka 23200 Split, Vukovarska 55
isp. vrata obavijest

Return to
Vratiti

Name Ime i prezime ili naziv tvrtke	Grad Zadar, N.O. za prostorno uređenje
Street and N° Ulica i br.	Harodun 42/1
Locality and country Mjesto i država	23.000 Zadar

To be filled in by the sender
Ispunjava pošiljatelj

350-01/09-01/19#
2198/01-5/5-19-28 NKJ

Ozn. za narudžbu: 10/2015

TS Hrvatska pošta

Office of posting Prijemno postansko ured	23200	Date Dana	22.05.19
Address of the item Primatel pošiljke Lasad d.o.o. Privoj, Vladimiru Lazarić 1, 33000 Zadar			
Nature of the item/Vrsta pošiljke			
<input type="checkbox"/> Registered Letter Pregledana pošiljka Postni parcel Parcel	<input type="checkbox"/> Insured letter Vrijednosna pošiljka Amount Iznos		
N° of item Br. pošiljke			
<div style="border: 1px solid black; padding: 5px; display: inline-block;"> AR RF 39 438 302 1 HR </div>			
<input type="checkbox"/> Money order Iznosnica	<input type="checkbox"/> Amount Iznos		
To be completed at a destination/Ispunjava se na odredištu			
The item mentioned above has been duly Gore navedena pošiljka			
<input type="checkbox"/> delivered uručena je	<input type="checkbox"/> paid isplaćena je	Date Dana	
		20	
Signature Potpis			
21-05-2019			

* The advice may be signed by the addressee or, if the regulations of the country of destination so provide, by another authorized person.
* Ova obavijest može potpisati primatelj ili, ako to propisi odredbe države destinacije, druga ovlaštena osoba.

AR

On postal service
Poduzetna služba

Stamp of the office returning the advice
Oznaka 23200 Zadar
isp. vrata obavijest

Return to
Vratiti

Name Ime i prezime ili naziv tvrtke	Grad Zadar, N.O. za prostorno uređenje
Street and N° Ulica i br.	Harodun 42/1
Locality and country Mjesto i država	23.000 Zadar

To be filled in by the sender
Ispunjava pošiljatelj

350-01/09-01/19#
2198/01-5/5-19-28 NKJ

Ozn. za narudžbu: 10/2015

TS Hrvatska pošta

Office of posting Prijemno postansko ured	23200	Date Dana	22.05.19
Address of the item Primatel pošiljke HAKOIT Roberta Trnavec 2, Mihanovića 3, 10000 Zagreb			
Nature of the item/Vrsta pošiljke			
<input type="checkbox"/> Registered Letter Pregledana pošiljka Postni parcel Parcel	<input type="checkbox"/> Insured letter Vrijednosna pošiljka Amount Iznos		
N° of item Br. pošiljke			
<div style="border: 1px solid black; padding: 5px; display: inline-block;"> AR RF 39 438 299 8 HR </div>			
<input type="checkbox"/> Money order Iznosnica	<input type="checkbox"/> Amount Iznos		
To be completed at a destination/Ispunjava se na odredištu			
The item mentioned above has been duly Gore navedena pošiljka			
<input type="checkbox"/> delivered uručena je	<input type="checkbox"/> paid isplaćena je	Date Dana	
		20	
Signature Potpis			
ZAGREB 23-05-2019			

* The advice may be signed by the addressee or, if the regulations of the country of destination so provide, by another authorized person.

AR

On postal service
Poduzetna služba

Stamp of the office returning the advice
Oznaka 23200 Zagreb
isp. vrata obavijest

Return to
Vratiti

Name Ime i prezime ili naziv tvrtke	Grad Zadar, N.O. za prostorno uređenje
Street and N° Ulica i br.	Harodun 42/1
Locality and country Mjesto i država	23.000 Zadar

To be filled in by the sender
Ispunjava pošiljatelj

350-01/09-01/19#
2198/01-5/5-19-28 NKJ

Office of posting Prijemna postarnica: 23200	Date Datum: 27.05.2019
Addressee of the item Primatelj pošiljke: Hrvatski Telekom d.d. Regija 2, Vinkovacka 19, 21000 S.p.4	
Nature of the item/Vrsta pošiljke	
<input type="checkbox"/> Registered Letter Preporučeno pismo	<input type="checkbox"/> Value Shipment Vrijednija pošiljka
<input type="checkbox"/> Postal parcel Poštanska paketa	<input type="checkbox"/> Insured letter Osigurano pismo
Nº of item Br. pošiljke: 2	
Amount Iznos: 23 000,00	
Meets on a destination/Ispunjava se na odredištu	
The item mentioned above has been duly Dane navedena iznad je ispravno delivered/uručena je: 27-05-2019	
Signatures/ Potpisi: [Signature]	



AR

On postal service
Posluzbom službe

Stamp of the office returning the advice
Oznaka 23ga poštarnice uz koju treba obavijest

Return to
Vratiti

Name Ime i prezime ili naziv tvrtke: Grad Zadar, NO za prostorno uređenje
Street and Nº Ulica i br.: Karlovač 83
Locality and country Mjesto i država: 23000 Zadar

350-01/09-01/13+
2192/01-5/5-19-28 MKJ

Ozn. za narudžbu: 0/2017

Hrvatska pošta

Office of posting Prijemna postarnica: 23200	Date Datum: 27.05.2019
Addressee of the item Primatelj pošiljke: Hrvatski Telekom d.d. Ulica grada Vukovara 269 d, 10000 Zagreb	
Nature of the item/Vrsta pošiljke	
<input type="checkbox"/> Registered Letter Preporučeno pismo	<input type="checkbox"/> Insured letter Osigurano pismo
<input type="checkbox"/> Postal parcel Poštanska paketa	<input type="checkbox"/> Amount Iznos
Nº of item Br. pošiljke: 3	
Amount Iznos: 23 000,00	
To be completed at a destination/Ispunjava se na odredištu	
The item mentioned above has been duly Dane navedena iznad je ispravno delivered/uručena je: 23-05-2019	
Signatures/ Potpisi: [Signature]	



AR

On postal service
Posluzbom službe

Stamp of the office returning the advice
Oznaka 23ga poštarnice uz koju treba obavijest

Return to
Vratiti

Name Ime i prezime ili naziv tvrtke: Grad Zadar, NO za prostorno uređenje
Street and Nº Ulica i br.: Karlovač 83
Locality and country Mjesto i država: 23000 Zadar

350-01/09-01/13+
2192/01-5/5-19-28 MKJ

Ozn. za narudžbu: 00/2015

Hrvatska pošta

Office of posting Prijemna postarnica: 23200	Date Datum: 27.05.2019
Addressee of the item Primatelj pošiljke: Etnof Hrvatska d.o.o. Vrljani put 1, 10000 Zagreb	
Nature of the item/Vrsta pošiljke	
<input type="checkbox"/> Registered Letter Preporučeno pismo	<input type="checkbox"/> Value Shipment Vrijednija pošiljka
<input type="checkbox"/> Postal parcel Poštanska paketa	<input type="checkbox"/> Amount Iznos
Nº of item Br. pošiljke: 4	
Amount Iznos: 23 000,00	
Meets on a destination/Ispunjava se na odredištu	
The item mentioned above has been duly Dane navedena iznad je ispravno delivered/uručena je: 23-05-2019	
Signatures/ Potpisi: [Signature]	



AR

On postal service
Posluzbom službe

Stamp of the office returning the advice
Oznaka 23ga poštarnice uz koju treba obavijest

Return to
Vratiti

Name Ime i prezime ili naziv tvrtke: Grad Zadar, NO za prostorno uređenje
Street and Nº Ulica i br.: Karlovač 83
Locality and country Mjesto i država: 23000 Zadar

350-01/09-01/13+
2192/01-5/5-19-28 MKJ

The advice may be signed by the addressee or, if the regulations of the country of destination so provide, by another authorized person.

266 x 305

Das Brandenburger Institut für
Management und Wirtschaftsinformatik

U petak u Gradskoj knjižnici

Dobrodošli u Pričograd!

Želja nam je bila da se ovom manifestacijom, namijenjenoj učenicima osnovnih škola potiče čitanje, pripovijedanje, usmeno izražavanje, ali i savladavanje straha od javnoga nastupa, doznajemo od Elze Nadarević Baričić

ZADAR » U organizaciji Osnovne škole Bartula Kašića i Gradske knjižnice Zadar u petak, 24. svibnja održat će se drugi po redu Festival pripovijedanja u Zadru.

U Zadru je prošle godine, podsjetimo, prvi put organiziran festival pripovijedanja pod nazivom Pričograd koji je okupio brojne zadarske osnovce, a na ideju osnivanja festivala došlo su profesorica Meri Popović i učiteljica Elza Nadarević Baričić iz zadarske Osnovne škole Bartula Kašića.

« Želja nam je bila da se ovom manifestacijom, namijenjenoj učenicima osnovnih škola potiče čitanje, pripovijedanje, usmeno izražavanje, ali i savladavanje straha od javnoga nastupa, doznajemo od Elze Nadarević Baričić koja dodaje da je lanjski interes za sudjelovanjem u Pričogradu nadmašio sva očekivanja.

« Održav škola bio je jako dobar, svi su lijepi došli u Pričograd, pa vjerujemo da ćemo i ove godine imati velik broj sudionika, kaže Elza Nadarević Baričić.

Inače, na Pričogradu će ova petka sudjelovati



Lanjski interes nadmašio sva očekivanja

učenici iz Zadarske županije, a bit će tamo i poseban gost iznenadjenja.

Za mjesto održavanja Festivala pripovijedanja odabrana je Gradska knjižnica jer je to, kažu organizatori, pravo mjesto gdje vile, čarobnjaci, vilenjaci, kraljevi i princeze na trenutak ožive i izadu iz knjigi i gdje

svaka priča ima svoj smisao. Jer unatoč svim novim medijima, modernim tehnologijama i načinima komunikacije, najljepša je ipak živa riječ koja oduvijek spaja ljude, što je i misao vodilja organizatora ovog drugog po redu Pričograda. Nevedimo još kako manifestacija počinje u petak u 18 sati. (H. R.)

GKZD Predavanje Krešimira Macana »Društven

Fake news ve društvenih n

Dakle medijski algoritmi prate što najviše i najčešće klikamo te nam nude iste sadržaje čime samo podržavaju i povećavaju našu pristranost prema nekoj temi. Dakle, netko tko je lijevičar čita lijeve vijesti te mu se potom i nude isključivo lijeve vijesti, te obrnuto

ANIMATORJI: BILAN ŠTAMBA: MARIA GOSPIĆ

Hrvatske udruge za odnose s javnošću.

Polarizacija društva

ZADAR » Što su to fake news (lažne vijesti)? Kako ih prepoznati? Kako je internet promijenio način na koji dolazimo do informacija? Koliko su se promijenili mediji? Kako društvene mreže utječu na naše živote, dio su pitanja o kojima se govorilo na zanimljivom predavanju. »Društvene mreže i lažne vijesti« PR stručnjaka Krešimira Macana koje je održano jučer u Gradskoj knjižnici Zadar u organizaciji organizacije Dalmatinske podružnice

« Fake news su lažne, često senzacionalne informacije ili tekstovi koji su namjerno i provjerljivo pogrešni i kao takvi mogu čitatelja dovesti u zabludu, samo su neke od definicija lažnih vijesti. Lažne vijesti se šire tako da naše pristranosti čine naše news feedove ranjive na fake news. Fake news imitiraju formu i stil legitimnih vijesti i izgledaju stvarno na društvenim medijima. Dizajn društvenih medija pomaže da djelatne lažne vijesti uđu u vašu pre-

žu te postaje viralan i tako se stvari vrtu u krug. Dakle medijski algoritmi prate što najviše i najčešće klikamo te nam nude iste sadržaje čime samo podržavaju i povećavaju našu pristranost prema nekoj temi. Dakle, netko tko je lijevičar čita lijeve vijesti te mu se potom i nude isključivo lijeve vijesti, te obrnuto. Zbog svega ovoga dolazi do velike polarizacije u društvu, rekao je između ostalog Krešimir Macan. Pobjasnio je kako se lažna vijest može prepoznati tako da čitatelj treba razmisliti o izvoru informacija, pročitati cijeli tekst, provjeriti autor, provjeriti dodatne izvore,



Predavanje je upriličeno u MMD Gradske knjižnice Zadar

Od danas do 25. svibnja

»Volontiramo = gradimo zajedno

Udruga Porat očistit će park Kapetanski od infektivnog otpada 25. svibnja. Umirovljeni i radno aktivni profesori te studenti danas učenicima pomažu u ispravljanju negativnih ocjena iz matematike, hrvatskog i engleskog...

ZADAR » Danas, 22. svibnja, počinje manifestacija koja će i ove godine okupiti brojne pojedince i organizacije, a sve u cilju izgradnje boljeg i snažnijeg zajedništva. Hrvatski centar za razvoj volonterstva, regionalni lokalni volonterski centri i brojne organizacije koje uključuju volontere i ove godine pružaju priliku građanima da se uključe u volontiranje u različitim društveno korisnim aktivnostima. Manifestacija Hrvatska

volontira ove se godine održava od 22. do 25. svibnja, a cilj joj je ukazati na značaj volontiranja za razvoj suvremenog društva u kojem svaki pojedinac ima pravo i odgovornost dati svoj doprinos i u kojem se takav doprinos čini. Upravo to naglašava i tema ovogodišnje, devete po redu manifestacije, koja glasi: »Volontiramo = gradimo zajednicu u kakvoj želimo živjeti.« Na području grada Zadra organiziraju se različite vo-

lonterske aktivnosti.

U Domu za odrasle osobe sv. Frane održavaju se dvije aktivnosti: kreativna radionica izrade cvijeca od papira 22. svibnja, a korisnici Doma dan kasnije u suradnji s učenicima Medicinske škole Ante Kuzmanića Zadar tjelesnom aktivnošću pokušavaju osvijestiti bitnost uzrečice »U zdravom tjeleu zdrav duh«.

U susjednom Samostanu sv. Frane 24. svibnja uredit će se prostori koje koristi udruga

Temeljem članka 188. Zakona o prostornom uređenju (153/2013, 65/2017, 114/2018, 39/2019), članka 87. Zakona o prostornom uređenju i gradnji ("Narodne novine", broj 76/07, 38/09, 55/11, 90/11, 50/12 i 65/12) i Zaključka Gradonačelnika Grada Zadra, Klasa:350-01/09-01/197, Ur.broj: 2198/01-2-19-28 Upravni odjel za prostorno uređenje i graditeljstvo Grada Zadra, dostavlja posebnu obavijest o

PONOVNOJ JAVNOJ RASPRAVI O PRIJEDLOGU URBANISTIČKOG PLANA UREĐENJA PREDIO „GORNJI BILIG“ U ZADRU

Ponovni javni uvid u prijedlog UPU-a predlozi »Gornji Bilig« organizira se u vremenu od 30. svibnja do 30. lipnja 2019. godine prizemlje zgrada Gradske uprave, Narodni trg 1, Zadar, svakog radnog dana od 9,00-14,00 sati

Ponovno javno izlaganje održat će se 11. lipnja 2019. godine (utorak) u 10,00 sati u Velikoj vijećnici Grada Zadra, Narodni trg 1, Zadar.

Za vrijeme Ponovnog javnog uvida grafički i tekstualni dio Prijedloga, UPU-a predlozi »Gornji Bilig« bit će objavljen i na Internet stranici Grada Zadra (www.grad-zadar.hr).

Mišljenja prijedlozi i primjedbe na Prijedlog Plana mogu se davati cijelo vrijeme trajanja ponovljene javne rasprave do zaključno 30. lipnja 2019. godine na način utvrđen odredbama čl. 90. Zakona o prostornom uređenju i gradnji i to:


- postavljanjem pitanja tijekom javnog izlaganja o predloženim rješenjima, na koja usmeno odgovaraju osobe koje vode javno izlaganje
- upisivanjem prijedloga i primjedbi u Knjigu primjedbi
- daju prijedloge i primjedbe u zapisnik za vrijeme javnog izlaganja
- uputiti nositelju izrade pisane prijedloge i primjedbe neposredno u pisarnici Grada Zadra na adresi Narodni trg 1. Zadar ili poštom na adresu Grad Zadar Upravni odjel za prostorno uređenje i graditeljstvo, Narodni trg 1. 23000 Zadar.

Novi prijedlozi i primjedbe tijekom ponovne javne rasprave mogu se podnositi samo u vezi s dijelovima prijedloga Plana koji su u odnosu na prvi prijedlog Plana izmijenjeni

Pisani prijedlozi i primjedbe koji nisu dostavljeni u roku ili nisu čitko napisani, bez imena i adrese podnositelja neće se uzeti u obzir u pripremi Izvješća o ponovnoj javnoj raspravi.

Platforme su se koncentrirale na zaradu te se vode za krilaticom "širimo ono što ljudi vole", ali to nije nužno dobro. Do sada Google i Facebook nisu vodili računa o sadržaju dijeljenih članaka, ali sada će početi

Krešimir MACAN



e mreže i lažne vijesti»

liki problem mreža



Krešimir Macan, PR stručnjak

provjeriti datum objave, je li to što piše završnica. Pored ovih stvari moramo osvijestiti svoje stavove, a ukoliko smo u nedoumici treba pitati i stručnjaka.

Javni servis, odnosno Hrvatska radio televizija treba biti dovoljno jaka jer ona ne ovisi o klikovima i ona moraju biti brana od lažnih vijesti, tj. da njihove vijesti budu provjerene i točne, re-

kao je Macan i istaknuo kako se lažne vijesti mogu zloupotrebjavati te neke mogu nanijeti štetu, dok će drugome donijeti korist.

Ljudi žele vjerovati lažnim vijestima

Platforme su se koncentrirale na zaradu te se vode za krilaticom "širimo ono što ljudi vole", ali to nije nužno dobro. Do sada Google i Fa-

cebook nisu vodili računa o sadržaju dijeljenih članaka, ali sada će početi kontrolirati i kvalitetu da ne prolazi bilo što. Prije bi na prvotranici Google ležalo najkvalitetniji tekst, bez obzira što je pisalo u njemu, a sada će iskočiti najrelevantniji, odnosno provjeren tekst, dok će ostali sadržaji biti smješteni ispod ili na drugim stranicama, pojasnio je Macan.

Dodao je kako je Facebook tijekom predizborne kampanje angažirao Faktograf kao mehanizam provjere vijesti.

Glavni izazov kod lažnih vijesti jest u tome što ljudi žele vjerovati da je ta vijest točna. Dakle, netko ko ne želi cijepiti dijete on želi argumente da ne cijepiti dijete i vjerovat će i pratiti vijesti koje potvrđuju njegove stavove, rekao je Macan dodajući kako treba biti oprezan jer čak i u Wikpediji ima pogrešaka, a što mnogo ljudi ne čini. Ističe kako bi medijska pismenost trebala biti u školama jer ljudi žele doznati kako se ljudima podmeću lažne vijesti kako bi to mogli izbjeći.

Druga tema su društvene mreže koje u današnje vrijeme čine osnovu platformu za komunikaciju, pa se tako primjerice Facebookom koristi se 2,3 milijarde ljudi.

Društvene mreže postale su izvor informacija i znanja, ali potrebno je biti i oprezan te znati kako opstoji i mnogo negativnih strana koje vrebaju u komunikaciji na društvenim mrežama.

Promjene u oglašavanju

Društvene mreže promijenile su i način oglašavanja. Digitalni oglasi preuzimaju prioritet nad klasičnim oglašima, a tvrtkama su privlačniji zbog targetiranja odnosno algoritmi mogu prepoznati potencijalnu publiku te ih se može točno "gadati" reklamama o proizvodima koji bi ih mogli zanimati. Korisnike s može i retargetirati odnosno opet se može "gadati" one koji su pogledali vaš video. Ovo je vrlo efikasna strategija, rekao je Macan istaknuvši kako je video postao format koji dominira u zadnje vrijeme.

»Iskoni bje Slovo« u OŠ Zadarski otoci

Organizacijski odbor likovnog natječaja Iskoni bje Slovo najavljuje 24. svibnja 2019. godine u holi OŠ Zadarski otoci s početkom u 11 sati, priredbu i dodjelu nagrada povodom 3. likovnog natječaja. (zl)

Prometna jedinica mladeži

Zahtjevi se zaprimaju do 5. lipnja

Upravni odjel za gradsku samoupravu i opće poslove, u svom proračunu za 2019. godinu, osigurali su novčana sredstva za 34 pripadnika Prometne jedinice mladeži tijekom ljetnih mjeseci, uz mjesečnu naknadu od 2.500 kuna

ZADAR » Grad Zadar, Upravni odjel za gradsku samoupravu i opće poslove, u svom proračunu za 2019. godinu, osigurali su novčana sredstva za 34 pripadnika Prometne jedinice mladeži tijekom ljetnih mjeseci, uz mjesečnu naknadu od 2.500,00 kuna.

Uvjet za prijem u Prometnu jedinicu mladeži je da kandidat ima prebivalište na području Grada Zadra (Crno, Kožino, Petrcane, te otoci koji administrativno pripadaju Gradu Zadar), a ukoliko ostane slobodnih mjesta ista se mogu dopuniti i kandidatima koji nemaju prebivalište na području Grada Zadra.

Zahtjevi se zaprimaju do 5. lipnja 2019. godine, a mogu se dostaviti u PU zadarsku u Ulici bana Josipa Jelačića br.30. Pripadnici Prometne jedinice mladeži moraju ispunjavati sljedeće uvjete propisane prema pravilniku (NN 148/08) o programu i načinu osposobljavanja i djelovanja te odori i oznakama prometnih jedinica mladeži i školskih prometnih jedinica.

Pripadnik Prometne jedinice mladeži mora imati navršenih 16 godina života ili više, biti primjeren u učenju, ponašanju i radu, mora imati zdravstvenu spo-


sobnost koju dokazuje potvrdom liječnika obiteljske/opće medicine. Prednost imaju kandidati koji imaju položen vozački ispit bilo koje kategorije, te pripadnici koji su prošli obuku.

Program osposobljavanja pripadnika prometnih jedinica obuhvaća: prometno-preventivni odgoj sudionika u prometu, pravila prometa, prometne znakove, upravljanje prometom i pružanje pomoći sudionicima u prometu.

Obrazac za prijem u Prometnu jedinicu mladeži može predgurnuti kod dežurnog službenika na ulazu u zgradu PU zadarske. (zl)



DRIVE TOGETHER



NOVA MAZDA 3

PROJEKTIRANA ZA EMOCIJE

Mi u Mazdi ne mislimo da biste trebali samo voziti automobil, nego ga i osjetiti. U novoj Mazdi3, naš dizajn i tehnologija nove generacije projektirani su samo za jedno. Za Vas. Od dinamičnog ikusiva vožnje, do čistoće naše japanske estetike, vozač je u središtu svega što radimo.

Mi to zovemo Jinsai Ittai, automobil i vozač u savršenom skladu.

AUTOKUĆA LONGIN

FRANKA LISICE 89 / ZADAR / 023-343-888 / LONGIN.MAZDA.HR

Potrošač treba u kombiniranom ciklusu potrošnje 4,1 do 5,6 l/100km; emisije CO₂ u kombiniranom ciklusu vožnje 107 do 128 g/km

Iniciju u kakvoj želimo živjeti»

Jakov Zadranić (<https://www.hrvatska.volontira.vcz.hr/events/event/1434>).

Posudionica dječje opreme izvor koja također djeluje u Samostanu sv. Frane organizira dvije aktivnosti: danas volonteri zaprimaju i izdavaju potrebnu opremu i odjeću korisnicima posudionice, a dva dana kasnije promovirat će rad posudionice na Narodnom trgu.

Druga apstinencija za pomoć pri resocijalizaciji Forat očisti će park Kapetanski od infekcijskog otpada 25. svibnja.

Gradska knjižnica Zadar organizira čak tri aktivnosti. Unirovljeni i radno aktivni profesori te studenti danas učenicima osnovnih i sred-

njih škola pomažu u učenju i ispravljanju negativnih ocjena iz matematike, hrvatskog i engleskog jezika. Pod nazivom «65+ razloga da ti čitam» djelatnici Knjižnice će korisnicima Doma za starije i nemoćne osobe Zadar naglas čitati odabrano čtivo 24. svibnja, a sljedeći dan održat će se završno druženje sudionika programa «Mentori za čitanje».

U Domu za starije i nemoćne osobe Zadar održat će se još dvije volonterske aktivnosti, 23. svibnja će umirovljenice okupljene u udruzi Pozitivna senior s korisnicima Doma na kreativnoj radionici izradivati različite rukotvorine, a dan kasnije korisnice će izvesti kratku pred-

stavu koju su dotad kontinuirano uvježbavale uz pomoć udruge mladih Ahimsa.

Udruza za autizam Zadar poziva volontere da im se pridruže u oplemenjivanju prostora udruge 23. svibnja, kao i Društvo oboljelih od multiple skleroze Zadarske županije koje 25. svibnja organizira 3. Zadarski MS dir.

Udruza socijalnih radnika – Volonterski centar Zadar poziva sve zainteresirane volontere na akciju oplemenjivanja prostora korisnika Doma za odgoj djece i mladeži te druženje uz prigodan donjeman 23. svibnja, a dan kasnije na promociju rada Posudionice medicinskih pomagala na Forumu. (zl)



GLASNIK GRADA ZADRA

Godina: XXVI 22.svibnja 2019. Broj:6

Temeljem članka 188. Zakona o prostornom uređenju („Narodne novine“, broj: 153/13, 65/17, 114/18 i 39/19), članka 93. Zakona o prostornom uređenju i gradnji („Narodne novine“, broj 76/07) i članka 36. Statuta Grada Zadra, („Glasnik Grada Zadra“, broj 9/09, 28/10, 3/13, 9/14 i 2/15 - pročišćeni tekst, 3/18 i 7/18- pročišćeni tekst), **Gradonačelnik Grada Zadra**, dana **7. svibnja 2019.** godine, **donosi**

ZAKLJUČAK **o utvrđivanju prijedloga** **Urbanističkog plana uređenja predio „Gornji Bilig“ u Zadru**

1. Utvrđuje se za ponovnu javnu raspravu Prijedlog Urbanističkog plana uređenja predio „Gornji Bilig“ u Zadru, izrađen od društva Konus d.o.o. iz Zadra.

2. Ako se prijedlog prostornog plana na temelju prihvaćenih očitovanja, mišljenja, prijedloga i primjedbi u javnoj raspravi tako promijeni, da nova rješenja nisu u skladu s programskim polazištima iz odluke o izradi prostornog plana ili kada se promjeni granica građevinskog područja ili kada se promjenom utječe na vlasničke odnose, provodi se ponovna javna rasprava.

3. Ovaj Zaključak stupa na snagu danom donošenja.

KLASA: 350-01/09-01/197

URBROJ: 2198/01-2-19-26

Zadar, 7. svibnja 2019.

GRADONAČELNIK

Branko Dukić, v.r.

Temeljem članka 188. Zakona o prostornom uređenju („Narodne novine“ br. 153/13, 65/17, 114/18 i 39/19), članka 87. Zakona o prostornom uređenju i gradnji („Narodne novine“, broj 76/07, 38/09, 55/11, 90/11, 50/12 i 55/12) i Zaključka Gradonačelnika Grada Zadra, KLASA:350-01/09-01/197, URBROJ: 2198/01-2-19-26 Upravni odjel za prostorno uređenje i graditeljstvo Grada Zadra, dostavlja posebnu obavijest o

PONOVNOJ JAVNOJ RASPRAVI O PRIJEDLOGU **URBANISTIČKOG PLANA UREĐENJA PREDIO „GORNJI BILIG“ U ZADRU**

Ponovni javni uvid u Prijedlog UPU-a predio „Gornji Bilig“ organizira se u vremenu od 30. svibnja do 30. lipnja 2019. godine u prizemlju zgrade Gradske uprave, Narodni trg 1, Zadar, svakog radnog dana od 9,00-14,00 sati.

Ponovno javno izlaganje održati će se 11. lipnja 2019. godine (utorak) u 10,00 sati u Velikoj vijećnici Grada Zadra, Narodni trg 1, Zadar.

Za vrijeme Ponovnog javnog uvida grafički i tekstualni dio Prijedloga UPU-a predio „Gornji Bilig“ biti će objavljen i na Internet stranici Grada Zadra (www.grad-zadar.hr).

Mišljenja, prijedlozi i primjedbe na Prijedlog Plana mogu se davati cijelo vrijeme trajanja ponovljene javne rasprave **do zaključno 30. lipnja 2019. godine na način utvrđen odredbama članka 90. Zakona o prostornom uređenju i gradnji i to:**

- postavljanjem pitanja tijekom javnog izlaganja o predloženim rješenjima, na koja usmeno odgovaraju osobe koje vode javno izlaganje
- upisivanjem prijedloga i primjedbi u Knjigu primjedbi
- daju prijedloge i primjedbe u zapisnik za vrijeme javnog izlaganja
- uputiti nositelju izrade pisane prijedloge i primjedbe neposredno u pisarnici Grada Zadra na adresi Narodni trg 1. Zadar ili poštom na adresu Grad Zadar, Upravni odjel za prostorno uređenje i graditeljstvo, Narodni trg 1. 23000 Zadar.

Novi prijedlozi i primjedbe tijekom ponovne javne rasprave mogu se podnositi samo u vezi s dijelovima prijedloga Plana koji su u odnosu na prvi prijedlog Plana izmijenjen.

Pisani prijedlozi i primjedbe koji nisu dostavljeni u roku ili nisu čitko napisani, bez imena i adrese podnositelja neće se uzeti u obzir u pripremi Izvješća o ponovnoj javnoj raspravi.

SADRŽAJ

1.	Zaključak o utvrđivanju prijedloga Urbanističkog plana uređenja predio „Gornji Bilig“ u Zadru	1
2.	Javna rasprava o ponovnoj javnoj raspravi o prijedlogu Urbanističkog plana uređenja predio „Gornji Bilig“ u Zadru	1

IZDAVAČ: GRAD ZADAR
Odgovorna: Mirjana Zubčić, dipl. iur.
Telefon: (023) 208-172
Zadar, 2019. godine

Planovi na snazi

U izradi

Na javnoj raspravi

Planovi u primjeni

Natrag

PONOVNA JAVNA RASPRAVA O PRIJEDLOGU URBANISTIČKOG PLANA UREĐENJA PREDIO „GORNJI BILIG“ U ZADRU



**OBJAVA PONOVNE JAVNE
RASPRAVE UPU PREDIO GORNJI
BILIG U ZADRU**

Natrag

Objavljeno 21. svibnja 2019. 11:18

Sviđam se 0

Tisla

ISPIŠI



Adresar

Ured Grada



Grad Zadar





Informacije o javnim raspravama

21.09.2019. - Informacija o ponovnoj javnoj raspravi o prijedlogu Urbanističkog plana uređenja predio 'Gornji Bilig u Zadru

21.09.2019. | pdf (887kb)

21.09.2019. - Informacija o javnoj raspravi o prijedlogu VI. Izmjena i dopuna Prostornog plana uređenja Općine Čavle

21.09.2019. | pdf (70kb)

20.05.2019. - Informacija o javnoj raspravi o prijedlogu trećih Izmjena i dopuna Urbanističkog plana uređenja Labina i Presike, Grad Labin

20.05.2019. | pdf (171kb)

20.05.2019. - Informacija o javnoj raspravi o provođenju postupka stavljanja izvan snage Detaljnog plana uređenja Naselja Urije, Grad Nova Gradiška

20.05.2019. | pdf (841kb)

20.05.2019. - Informacija o javnoj raspravi o provođenju postupka stavljanja izvan snage Detaljnog plana uređenja Centar III., Grad Nova Gradiška

20.05.2019. | pdf (244kb)

20.05.2019. - Informacija o javnoj raspravi o prijedlogu II. Izmjena i dopuna Urbanističkog plana uređenja naselja Stara Novalja, Grad Novalja

20.05.2019. | pdf (181kb)

17.05.2019. - Informacija o promjeni termina održavanja javne rasprave o prijedlogu II. Izmjena i dopuna Prostornog plana uređenja Grada Slunja

17.05.2019. | pdf (78kb)

17.05.2019. - Informacija o ponovnoj javnoj raspravi o prijedlogu Izmjena i dopuna Prostornog plana uređenja Općine Lastovo

17.05.2019. | pdf (822kb)

17.05.2019. - Informacija o javnoj raspravi o prijedlogu Izmjena i dopuna Prostornog plana uređenja Općine Štitar

17.05.2019. | pdf (228kb)

Prijedlog Izmjena i dopuna Prostornog plana uređenja Općine Štitar

20.09.2019. | pdf (23128kb)

Ispiši stranicu

Podijeli na Facebooku

Podijeli na Twitteru

Podijeli na Google +

Temeljem članka 188. Zakona o prostornom uređenju („Narodne novine“, broj: 153/13, 65/17, 114/18 i 39/19) i članka 93. Zakona o prostornom uređenju i gradnji („Narodne novine“, broj 76/07) i članka 36. Statuta Grada Zadra, („Glasnik Grada Zadra“, broj 9/09, 28/10, 3/13, 9/14 i 2/15 - pročišćeni tekst, 3/18 i 7/18 - pročišćeni tekst), **Gradonačelnik Grada Zadra**, dana 7. svibnja 2019. godine, **d o n o s i**

Z A K L J U Č A K
o utvrđivanju prijedloga
Urbanističkog plana uređenja predio „Gornji Bilig“ u Zadru

1. Utvrđuje se za ponovnu javnu raspravu Prijedlog Urbanističkog plana uređenja predio „Gornji Bilig“ u Zadru, izrađen od društva Konus d.o.o. iz Zadra.

2. Ako se prijedlog prostornog plana na temelju prihvaćenih očitovanja, mišljenja, prijedloga i primjedbi u javnoj raspravi tako promijeni, da nova rješenja nisu u skladu s programskim polazištima iz odluke o izradi prostornog plana ili kada se promjeni granica građevinskog područja ili kada se promjenom utječe na vlasničke odnose, provodi se ponovna javna rasprava.

3. Ovaj Zaključak stupa na snagu danom donošenja.


KLASA: 350-01/09-01/197

URBROJ: 2198/01-2-19-26

Zadar, 7. svibnja 2019.

GRADONAČELNIK

Branko Dukić



- Ostale mjere zaštite od požara treba projektirati u skladu s važećim hrvatskim propisima i normama koji reguliraju ovu problematiku.

Temeljem članka 8. Zakona o upravnim pristojbama ("Narodne novine" br: 115/16) stranka je oslobođena plaćanja upravne pristojbe.

S poštovanjem,

VODITELJ ODJELA

Igor Gulan, dipl.ing.



Dostaviti:

1. GRAD ZADAR
Upravni odjel za prostorno uređenje i graditeljstvo
23 000 Zadar, Narodni trg 1
2. Služba civilne zaštite Zadar, Odjel inspekcije, ovdje
3. Pismohrana, ovdje



ŽUPANIJSKA LUČKA UPRAVA ZADAR

Liburnska obala 6, 23 000 Zadar, tel: 023/250-563, 023/250-565, fax: 023-250-564

www.cpa-zadar.hr, info@cpa-zadar.hr

ZADARSKA ŽUPANIJA
GRAD ZADAR

KLASA: 350-01/19-02/03
URBROJ: 2198-01-87-19-2
Zadar, 06. lipnja 2019. godine

Primljeno: 07-06-2019		
Klasifikacijska oznaka	Org. jed.	
	5	
Urudžbeni broj	Prilog	Vrijed.

REPUBLIKA HRVATSKA
ZADARSKA ŽUPANIJA
GRAD ZADAR
UPRAVNI ODJEL ZA PROSTORNO UREĐENJE
I GRADITELJSTVO
NARODNI TRG 1
23000 ZADAR

**PREDMET: PONOVA JAVNA RASPRAVA O PRIJEDLOGU URBANISTIČKOG PLANA
UREĐENJA PREDIO „GORNJI BILIG“ U ZADRU
-daje se**

Poštovani,

temeljem Vašeg dopisa kojeg smo zaprimili dana 24. svibnja 2019. godine (KLASA:350-01/09-01/197 URBROJ:2198/01-5/5-19-28). Pošto se navedeno područje, za koje se traži posebni uvjeti (temeljem članka 90. Zakona o prostornom uređenju) nalazi izvan lučkog područja Županijske lučke uprave Zadar, nema posebnih zahtjeva na navedeni projekt.

S poštovanjem,

Pomoćnik ravnatelja:
Vedran Zrilić dipl. oec.



Primljeno:	03-03-2019
Klasifikacijska oznaka	350-01/19-01/197
Uredžbeni broj	5
Prilog	-
Vred.	-

KLASA: 350-05/19-01/187
URBROJ: 376-05-3-19-2
Zagreb, 27. svibnja 2019.

**Republika Hrvatska
Zadarska županija
Grad Zadar
Upravni odjel za prostorno uređenje i graditeljstvo
Narodni trg 1
23000 Zadar**

**Predmet: Grad Zadar
 UPU PREDIO „GORNJI BILIG”
 - mišljenje u tijeku ponovne javne rasprave**

Veza: Vaš dopis KLASA: 350-01/09-01/197, URBROJ: 2198/01-5/5-19-28 od 20. svibnja 2019.

Poštovani,

Hrvatska regulatorna agencija za mrežne djelatnosti (dalje: HAKOM) zaprimila je vaš dopis kojim tražite da na osnovu članka 101. Zakona o prostornom uređenju (NN br. 153/13) i članka 25. stavka 2. i 3. Zakona o elektroničkim komunikacijama (NN br. 73/08, 90/11, 133/12, 80/13, 71/14 i 72/17) izda mišljenje na prijedlog UPU PREDIO „GORNJI BILIG” za ponovnu javnu raspravu.

Uvidom u dostavljeni prijedlog UPU PREDIO „GORNJI BILIG” za ponovnu javnu raspravu **potvrđujemo** da na prijedlog nemamo primjedbi.

S poštovanjem,

HRVATSKA REGULATORNA AGENCIJA
ZA MREŽNE DJELATNOSTI

Roberta Frangeša Mihanovića
4 Z A G R E B

RAVNATELJ

P. od. Turošić
mr.sc. Miran Gosta

Dostaviti:

1. Naslovu preporučeno

RF 249103235 2



Hrvatski Telekom d.d.
Sektor pristupnih mreža
Odjel upravljanja elektroničkom komunikacijskom infrastrukturom
Radnička cesta 21, HR - 10110 Zagreb
Telefon: +385 1 4917202
Telefaks: +385 1 4917 118

GRAD ZADAR
Upravni odjel za prostorno
uređenje i graditeljstvo
NARODNI TRG 1
23000 Zadar

ZADARSKA ŽUPANIJA	
GRAD ZADAR	
Primljeno: 10.06.2019	
Klasifikacija: 350-01/09-01/197	Org. jbn. 5
Uredbeni broj: 2198/01-5/5-19-28	Prilogi: 1 Vrijed.: 17

oznaka T43 51203134-19
Kontakt Mirko Domitrović
Telefon 01-4918663
Datum 05. 06. 2019.

Nastavno na Klasa 350-01/09-01/197 Urbroj 2198/01-5/5-19-28 Urbanistički plan uređenja predio „Gornji Bilig“ u Zadru

Poštovani

Na osnovu dopisa prema traženim informacijama dostavljamo položaj postojeće infrastrukture, opće napomene i smjernice za potrebe razvoja elektroničke komunikacijske infrastrukture.

Prema prijedlogu plana ucrtane su u kartografskom prikazu „2. Prometna, ulična i komunalna infrastrukturna mreža –elektroenergetski sustav i telekomunikacije“ telekomunikacije koje se planiraju ukinuti.

Hrvatski Telekom nije suglasan sa planiranim napuštanjem korisničkih telekomunikacijskih vodova označenih na kartografskom prikazu.
Sukladno obvezama iz zakona o elektroničkim komunikacijama i krivičnom zakonu Republike Hrvatske prekid TK vodova prouzrokovati će znatan poremećaj redovnom životu građana.

U sklopu urbanističkog plana predlažemo da se u cilju razvoja širokopojasnih usluga i pružanja osnovnih komunikacijskih potreba osiguraju dostatni kapaciteti za planirane nove sadržaje i objekte.

U definiranom području planirati uvjete za razvoj komunikacijske infrastrukture te njihov razmještaj u prostoru, sukladno savjetima o integriranoj infrastrukturi te smanjenju troškova izgradnje infrastrukture.

Predlažemo da se u sklopu planiranih novih dionica prometnica planira koridor kabelske kanalizacije sa povezivanjem na postojeću EKI za međumjesno povezivanje i povezivanje građevnih zona.

Hrvatski Telekom d.d.
Radnička cesta 21, 10000 Zagreb
Telefon: +385 1 491-1000 | faks: +385 1 491-1011 | Internet: www.t.ht.hr, www.hrvatskitelekom.hr
Poslovna banka: Zagrebačka banka d.d. Zagreb | IBAN: HR24 2360 0001 1013 1087 5 | SWIFT-BIC: ZABHR2X
Nadzorni odbor: J. R. Talbot - predsjednik
Uprava: K. Nempis - predsjednik, D. Daub, I. Bartulović, B. Drilo, N. Rapaić, S. Kramar
Registar trgovačkih društava: Trgovački sud u Zagrebu, MBS: 080266256 | OIB: 81793146560 | PDV identifikacijski broj: HR 81793146560
Temeljni kapital: 10.244.977.390,00 kuna | Ukupan broj dionica: 81.670.064 dionica bez nominalnog iznosa

U nastavku dostavljamo opće napomene i smjernice koje savjetujemo da se koriste prilikom izrade planova za razvoj širokopojasnog interneta na području obuhvata.

Elektronička komunikacijska infrastruktura pokretnih mreža

Predlažemo usklađivanje prostorno-planske dokumentacije s Uredbom Vlade Republike Hrvatske o mjerilima razvoja elektroničke komunikacijske infrastrukture i druge povezane opreme, NN br. 131/2012 i Uredbom Vlade Republike Hrvatske o izmjenama uredbe o mjerilima razvoja elektroničke komunikacijske infrastrukture i druge povezane opreme, NN br. 92/2015 te svim aktualnim izmjenama;

Predlažemo korištenje terminologije kako je predviđeno u čl. 2. (Pojmovi) Zakona o elektroničkim komunikacijama (ZEKOM);

Potrebno je jasno i nedvojbeno razlikovati elektroničku komunikacijsku opremu koja se postavlja na postojećim građevinama (antenski prihvat) od elektroničke komunikacijske opreme koja se postavlja na samostojećim antenskim stupovima.

Predlažemo da cjeloviti tekst provedbenih odredbi pokretnih mreža glasi:

Elektronička komunikacijska infrastruktura (EKI) i povezana oprema prema načinu postavljanja, dijeli se na elektroničku komunikacijsku infrastrukturu i povezanu opremu na postojećim građevinama (antenski prihvat), i elektroničku komunikacijsku infrastrukturu i povezanu opremu na samostojećim antenskim stupovima.

Za izradu grafičkog prikaza samostojećih antenskih stupova koriste se podaci iz Dodatka 2. „Objedinjeni plan razvoja pokretne komunikacijske infrastrukture“ Uredbe Vlade Republike Hrvatske o izmjenama uredbe o mjerilima razvoja elektroničke komunikacijske infrastrukture i druge povezane opreme, NN br. 92/2015.

U grafičkom prikazu određena su područja planiranih zona elektroničke komunikacijske infrastrukture za smještaj samostojećih antenskih stupova u radijusu od 1000 m do 3000 m, kao i položaji aktivnih lokacija, koje predstavljaju EKI zone radijusa 100 m.

Unutar zone elektroničke komunikacijske infrastrukture uvjetuje se gradnja samostojećeg antenskog stupa takvih karakteristika da može prihvatiti više operatora.

Iznimno, ukoliko lokacijski uvjeti ne dozvoljavaju izgradnju jednog stupa koji ima takve karakteristike da može primiti sve zainteresirane operatore (visina i sl.) dozvoljava se izgradnja nekoliko nižih stupova koji na zadovoljavajući način mogu pokriti planirano područje signalom.

Ukoliko je unutar zone planirane elektroničke komunikacijske infrastrukture već izgrađen samostojeći antenski stup/stupovi, tada je moguće planirati izgradnju dodatnog stupa za ostale operatore/operatora.

Dopušteno je postavljanje elektroničke komunikacijske infrastrukture i povezane opreme na postojećim građevinama (antenski prihvat) u skladu s posebnim uvjetima tijela i/ili osoba određenim posebnim propisima koji propisuju posebne uvjete gradnje.

Antenski prihvat, koji se postavlja na postojeće građevine, ne planiraju se u dokumentima prostornog uređenja.

Hrvatski Telekom d.d.

Radnička cesta 21, 10000 Zagreb

Telefon: +385 1 491-1000 | faks: +385 1 491-1011 | Internet: www.t.ht.hr, www.hrvatskitelekom.hr

Poslovna banka: Zagrebačka banka d.d. Zagreb | IBAN: HR24 2360 0001 1013 1087 5 | SWIFT-BIC: ZABHR2X

Nadzorni odbor: J. R. Talbot - predsjednik

Uprava: K. Nempis - predsjednik, D. Daub, I. Bartulović, B. Drilo, N. Rapačić, S. Kramar

Registar trgovačkih društava: Trgovački sud u Zagrebu, MBS: 080266256 | OIB: 81793146560 | PDV identifikacijski broj: HR 81793146560

Temeljni kapital: 10.244.977.390,00 kuna | Ukupan broj dionica: 81.670.064 dionica bez nominalnog iznosa

Linijska i točkasta infrastruktura fiksnih komunikacija

Opće napomene:

Uvažavanjem Strategije razvoja širokopojsnog pristupa internetu razvoj elektroničke komunikacijske infrastrukture proglašen je od interesa za Republiku Hrvatsku i jedan je od preduvjeta razvoja suvremenog gospodarstva.

Ciljevi razvoja elektroničke komunikacijske infrastrukture su :

- razvoj gospodarstva utemeljenog na znanju i inovacijama
- promicanje gospodarstva koje učinkovitije iskorištava resurse, koje je "zelenije" i konkurentnije
- održavanje gospodarstva s visokom stopom zaposlenosti koje donosi društvenu i teritorijalnu povezanost

U cilju međuregionalnog povezivanje unutar hrvatskog prostora, te učinkovito integriranje hrvatske telekomunikacijske mreže s europskim glavnim pravcima nužno je pojačavanje koridora elektroničke komunikacijske infrastrukture koji Hrvatsku povezuju na regionalnoj i međunarodnoj razini.

Elektronička komunikacijska infrastruktura mora zadovoljiti cjelokupni spektar komunikacijskih potreba modernog društva i održivog razvoja. Planiranim razvojem elektroničke komunikacijske infrastrukture na cjelovit i održiv način oblikuje se informacijsko društvo.

Sukladno potrebama za kvalitetan i human razvoj gradskih i ruralnih naselja znanje i informacije postaju strateški resurs transformacije u daljnjem razvoju ljudskih zajednica.

Prostornim planom utvrditi koridore elektroničke komunikacijske infrastrukture na regionalnoj i međunarodnoj razini sukladno razvoju lokalnih i regionalnih prometnica.

Primijeniti smjernice programa prostornog uređenja Republike Hrvatske kojima se preporuča istovremena izgradnja kabelskih mreža i cestovne i željezničke infrastrukture. Pojačavanje koridora elektroničke komunikacijske infrastrukture koji Hrvatsku povezuju (kabelski) sa susjednim zemljama. Pojačavanje koridora elektroničke komunikacijske infrastrukture koji povezuju gradove i županije.

U definiranom području planirati uvjete za razvoj infrastrukture te njihov razmještaj u prostoru. Za sve nove poslovne, stambeno-poslovne i stambene zgrade predvidjeti izgradnju kabelaške kanalizacije do najbliže točke konekcije s postojećom, a sve prema Zakonu o elektroničkim komunikacijama i odgovarajućim Pravilnicima. Isto vrijedi i za sve poslovne, rekreacijske i urbane zone.

Omogućiti korištenje površina i pojaseva – koridora svih lokalnih, županijskih i državnih cesta za dogradnju i rekonstrukciju postojeće kabelaške kanalizacije i elektroničke komunikacijske mreže, kao i izgradnju nove.

Omogućiti korištenje površina i pojaseva – koridora postojeće kabelaške kanalizacije i elektroničke komunikacijske mreže za pojačavanje elektroničkih komunikacijskih kapaciteta u svrhu pružanja naprednih širokopojsnih usluga.

Hrvatski Telekom d.d.

Radnička cesta 21, 10000 Zagreb

Telefon: +385 1 491-1000 | faks: +385 1 491-1011 | Internet: www.t.ht.hr, www.hrvatskitelekom.hr

Poslovna banka: Zagrebačka banka d.d. Zagreb | IBAN: HR24 2360 0001 1013 1087 5 | SWIFT-BIC: ZABAHR2X

Nadzorni odbor: J. R. Talbot - predsjednik

Uprava: K. Nempis - predsjednik, D. Daub, I. Bartulović, B. Drilo, N. Rapačić, S. Kramar

Registar trgovačkih društava: Trgovački sud u Zagrebu, MBS: 080266256 | OIB: 81793146560 | PDV identifikacijski broj: HR 81793146560

Temeljni kapital: 10.244.977.390,00 kuna | Ukupan broj dionica: 81.670.064 dionica bez nominalnog iznosa

Pri planiranju i izgradnji cestovnih i željezničkih građevina potrebno je planirati polaganje cijevi za telekomunikacijske kablove te razmještaj antenske mreže novih telekomunikacijskih tehnologija.

Osigurati razvoj širokopojasnog pristupa s ciljem revitalizacija ruralnih područja definiranjem sustava telekomunikacijskih veza pomoću koridora, trasa kroz građevinska područja naselja i površina za izdvojene namjene te kroz ostala područja šumskih i poljoprivrednih površina. Ruralnom stanovništvu treba osigurati suvremeni infrastrukturni standard.

Za razvoj naselja, turističke ponude, uspostavljanje visokog stupnja kontrole zaštite, upravljanja i dr. od izuzetne važnosti poboljšati i obnoviti postojeću EKI, te predvidjeti izgradnju nove EKI na područjima na kojima se održavaju sportska natjecanja, društvene aktivnosti te na rubnim područjima PP u sklopu osiguravanja suvremenog infrastrukturnog standarda.

Smjernice

Ovim planskim smjernicama daju se prijedlozi za implementaciju koji će omogućiti rekonstrukciju i izgradnju kabelaške kanalizacije i elektroničke komunikacijske mreže, tj. bakrene mreže u xDSL tehnologiji ili svjetlovodne mreže u topologijama P2P i P2MP kao pouzdanog medija za implementaciju naprednih elektroničkih komunikacijskih usluga.

Telekomunikacije i informatika osnova su za željene promjene u urbanom i ruralnom prostoru pa njihov razvoj treba posebno podupirati.

Nužno je stvoriti preduvjete za razvoj i ulaganja u izgradnju nove infrastrukture, naročito svjetlovodnih pristupnih mreža, i na taj način omogućiti ultrabrzi pristup internetu (>100 Mbit/s) i daljnji razvoj telekomunikacijskog tržišta na području Županije/Općine/Grada. Glavni je cilj osiguravanje pametnog, održivog i uključivog rasta.

Javnu i komunalnu infrastrukturnu mrežu zone čine prometna i ulična mreža, mreža plinopskrbe, elektroopskrbe, vodoopskrbe i odvodnje otpadnih sanitarnih i oborinskih voda te elektronička komunikacijska infrastruktura i druga povezana oprema.

Prikazani smještaji planiranih građevina i uređaja (cjevovodi, kabeli, elektronička komunikacijska infrastruktura i druga povezana oprema, trafostanice i sl.) javne i komunalne infrastrukturne mreže u grafičkom dijelu Plana, usmjeravajućeg su značenja i dozvoljene su odgovarajuće prostorne prilagodbe koje bitno ne odstupaju od koncepcije rješenja.

Konačni smještaj i broj površinskih infrastrukturnih građevina (transformatorskih stanica, elektroničke komunikacijske infrastrukture i druge povezane opreme i sl.) utvrdit će se sukladno tehničkim i sigurnosnim zahtjevima za pojedinu građevinu, te potrebama potrošača, tako da broj i smještaj tih građevina prikazan u grafičkom dijelu Plana nije obavezan.

Hrvatski Telekom d.d.

Radnička cesta 21, 10000 Zagreb

Telefon: +385 1 491-1000 | faks: +385 1 491-1011 | Internet: www.t.ht.hr, www.hrvatskitelekom.hr

Poslovna banka: Zagrebačka banka d.d. Zagreb | IBAN: HR24 2360 0001 1013 1087 5 | SWIFT-BIC: ZABHR2X

Nadzorni odbor: J. R. Talbot - predsjednik

Uprava: K. Nempis - predsjednik, D. Daub, I. Bartulović, B. Drilo, N. Rapaić, S. Kramar

Registar trgovačkih društava: Trgovački sud u Zagrebu, MBS: 080266256 | OIB: 81793146560 | PDV identifikacijski broj: HR 81793146560

Temeljni kapital: 10.244.977.390,00 kuna | Ukupan broj dionica: 81.670.064 dionica bez nominalnog iznosa

Glavnu trasu novo planirane KK treba usmjeriti na postojeću komutaciju, treba predvidjeti mogućnost za montažu komunikacijsko-distributivnih čvorova kabinetskog tipa, dimenzija 2x1x2 m za koju lokaciju je potreban EE priključak ali nije potrebno formirati zasebnu katastarsku parcelu. Potrebno predvidjeti mogućnost za realizaciju zračne distributivne Cu i FTTx mreže uz zajedničko korištenje postojećih EE stupova kao i ugradnju novih TK stupova.

U slučaju potrebe izgradnje magistralnih EKI kapaciteta za povezivanja susjednih područja, potrebno je omogućiti formiranje koridora za kapacitete koji nisu u funkciji samog područja iz obuhvata plana.

Omogućiti korištenje javnih površina za postavu javnih telefonskih govornica (JTG) u svim naseljima poštujući kriterije od minimalno 1 JTG na svakih 1.500 stanovnika unutar županije pri čemu prostorni razmještaj JTG mora u najvećoj mogućoj mjeri odgovarati prostornom razmještaju stanovništva na određenom zemljopisnom području. Također je potrebno omogućiti u svakom naselju preko 1.000 stanovnika postavu 1 JTG prilagođene za potrebe osoba s invaliditetom (osigurati nesmetan pristup JTG bez zapreka – stepenice, stupi i slične barijere). JTG smještaju se prvenstveno uz sadržaje društvenih djelatnosti i glavna prometna raskrižja u naseljima.

Uredbom o mjerilima razvoja elektroničke komunikacijske infrastrukture i druge povezane opreme (NN 139/2012), koju je Vlada Republike Hrvatske donijela na temelju članka 25. stavka 3. Zakona o elektroničkim komunikacijama, propisana su mjerila razvoja elektroničke komunikacijske infrastrukture i druge povezane opreme. Uredbom je utvrđeno da se gradnja elektroničke komunikacijske infrastrukture planira, u načelu, u koridoru ili trasi komunalne infrastrukture što obuhvaća usklađenje planiranih trasa elektroničke komunikacijske infrastrukture i druge povezane opreme s trasama komunalne infrastrukture u odnosu na smještaj u prostoru i rokove gradnje.

Jedinice lokalne i područne (regionalne) samouprave obvezne su uskladiti odredbe dokumenata prostornog uređenja iz svojeg djelokruga s odredbama predmetne Uredbe prigodom njihove prve izrade, ili prve izrade njihovih izmjena i/ili dopuna nakon stupanja na snagu ove Uredbe, a do usklađenja dokumenata prostornog uređenja s odredbama ove Uredbe, neposredno se primjenjuje ova Uredba.

Napomena

Potrebu proširenja i razradu elektroničke komunikacijske infrastrukture predvidjeti Urbanističkim planom uređenja za pojedine zone za koje će se taj plan izrađivati, ovisno o konkretnim namjenama unutar zone i sukladno tehničkim uvjetima za uređenje građevinskog zemljišta.

U područjima gdje je definirana Obveza izrade detaljnog plana uređenja s granicama obuhvata definirati koridore elektroničke komunikacijske infrastrukture koje povezuju navedena područja sa postojećom telekomunikacijskom infrastrukturom.

Hrvatski Telekom d.d.

Radnička cesta 21, 10000 Zagreb

Telefon: +385 1 491-1000 | faks: +385 1 491-1011 | internet: www.t.ht.hr, www.hrvatskitelekom.hr

Poslovna banka: Zagrebačka banka d.d. Zagreb | IBAN: HR24 2360 0001 1013 1087 5 | SWIFT-BIC: ZABHR2X

Nadzorni odbor: J. R. Talbot - predsjednik

Uprava: K. Nempis - predsjednik, D. Daub, I. Bartulović, B. Drilo, N. Rapaić, S. Kramar

Registar trgovačkih društava: Trgovački sud u Zagrebu, MBS: 080266256 | OIB: 81793146560 | PDV identifikacijski broj: HR 81793146560

Temeljni kapital: 10.244.977.390,00 kuna | Ukupan broj dionica: 81.670.064 dionica bez nominalnog iznosa

Prilikom planiranja koridora na javnim i privatnim nekretninama utvrditi gdje se točno u prostoru koridor nalazi i kolika je njegova širina i duljina. Upisom koridora u katastar vodova (infrastrukture) određuju se svi uvjeti kojima mora udovoljiti buduća elektronička komunikacijska infrastruktura.

"Provedbenim dokumentima prostornog uređenja potrebno planirati uporabu postojećeg slobodnog prostora u izgrađenoj kabelskoj kanalizaciji, primjenom tehnologije mikrocijevi namijenjenih za mikro-svjetlovodne kabele. Cijevi malog promjera i cijevi promjera od 50 mm predstavljaju uobičajeno rješenje pri gradnji kabelske kanalizacije. Mikrocijevi se polažu kao mikrocijevna struktura u rov pored cijevi malog promjera, ili umjesto njih, kao uobičajeno rješenje pri gradnji kabelske kanalizacije. Gradnja kabelske kanalizacije može se izvesti i tehnologijom minirovova i mikrorovova"

Zakonska regulativa:

- Zakon o prostornom uređenju
- Zakon o gradnji
- Pravilnik o jednostavnim građevinama i radovima
- Zakon o elektroničkim komunikacijama
- Uredba o mjerilima razvoja elektroničke komunikacijske infrastrukture i druge povezane opreme
- Pravilnik o tehničkim uvjetima gradnje i uporabe telekomunikacijske infrastrukture
- Pravilnik o načinu i uvjetima određivanja zone komunikacijske infrastrukture i povezane opreme, zaštitne zone i radijskog koridora, te obaveze investitora radova ili građevine
- Strategija razvoja širokopojasnog pristupa internetu
- Zakon o mjerama za smanjenje troškova postavljanja elektroničkih komunikacijskih mreža velikih brzina
- Pravilnik o svjetlovodnim distribucijskim mrežama
- Pravilnik o tehničkim uvjetima za kabelsku kanalizaciju
- Pravilnik o načinu i uvjetima pristupa i zajedničkog korištenja elektroničke komunikacijske infrastrukture i druge povezane opreme

S poštovanjem,

Hrvatski Telekom d.d.
Sektor pristupnih mreža
Nataša Malić, dipl. ing. elektrotehnike
HRVATSKI TELEKOM D.D.
Zagreb T4

Hrvatski Telekom d.d.

Radnička cesta 21, 10000 Zagreb

Telefon: +385 1 491-1000 | faks: +385 1 491-1011 | Internet: www.t.ht.hr, www.hrvatskitelekom.hr

Poslovna banka: Zagrebačka banka d.d. Zagreb | IBAN: HR24 2360 0001 1013 1087 5 | SWIFT-BIC: ZABHR2X

Nadzorni odbor: J. R. Talbot - predsjednik

Uprava: K. Nempis - predsjednik, D. Daub, I. Bartulović, B. Drilo, N. Rapaić, S. Kramar

Registar trgovačkih društava: Trgovački sud u Zagrebu, MBS: 080266256 | OIB: 81793146560 | PDV identifikacijski broj: HR 81793146560

Temeljni kapital: 10.244.977.390,00 kuna | Ukupan broj dionica: 81.670.064 dionica bez nominalnog iznosa

OSTALI PRILOZI

- Sažetak za javnost -



Naručitelj: Grad Zadar

Izrađivač: KONUS d.o.o. Dobropoljana

URBANISTIČKI PLAN UREĐENJA PREDIO „GORNJI BILIG“

PRIJEDLOG PLANA

SAŽETAK ZA JAVNOST

Zadar, travanj 2019.

**ZADARSKA ŽUPANIJA
GRAD ZADAR**

Naziv prostornog plana:

**URBANISTIČKI PLAN UREĐENJA
PREDIO „GORNJI BILIG“
PRIJEDLOG PLANA**

SAŽETAK ZA JAVNOST

Odluka o izradi prostornog plana
(službeno glasilo):
Glasnik Grada Zadra 20/10, 06/18

Odluka predstavničkog tijela o donošenju plana
(službeno glasilo):

Javna rasprava (datum objave):
18.05.2013.
Ponovna javna rasprava (datum objave):

Javni uvid održan: Ponovni javni uvid održan:
od: 27.05.2013.
do: 27.06.2013.

Pečat tijela odgovornog za provođenje javne
rasprave:

Odgovorna osoba za provođenje javne rasprave:

Matko Segarić, dipl. ing.građ.
(ime, prezime i potpis)

Suglasnost na plan prema članku 108. Zakona o prostornom uređenju ("Narodne novine" br.153/13,
65/17)

broj suglasnosti klasa:

datum:

Pravna osoba/tijelo koje je izradilo plan:

KONUS d.o.o. Dobropoljana

Pečat pravne osobe/tijela koje je izradilo plan:

Odgovorna osoba:

Vice Tadić, dipl.ing.građ.
(ime, prezime i potpis)

Odgovorni voditelj plana:

Mario Svaguša, dipl. ing. arh.
(ime, prezime i potpis)

Stručni tim u izradi plana:

1. Mario Svaguša, dipl.ing.arh.
2. Vice Tadić, dipl.ing.građ.
3. Dean Ferdinar, građ.teh.
4. Božidar Škara, dipl.ing.el.
5. Robert Miletić dipl.ing.građ.

6. Dubravka Krpina Car, dipl.ing.arh.
7. Ivana Grbić, mag.ing.aedif.
8. Josip Šćiran, mag.ing.aedif.
9. Petra Tadić MBA
10. Marko Ročak mag.ing.el.

Pečat predstavničkog tijela:

Predsjednik predstavničkog tijela:

Zvonimir Vrančić
dr.med.

(ime, prezime i potpis)

Istovjetnost ovog prostornog plana s izvornikom
ovjerava:

Pečat nadležnog tijela:

(ime, prezime i potpis)

POSTUPAK IZRADE PLANA

ODLUKA O IZRADI UPU

Na temelju članka 78., stavak 1. Zakona o prostornom uređenju i gradnji („Narodne novine“ 76/07) i članka 27. Statuta Grada Zadra („Glasnik Grada Zadra“, broj 9/09), Gradsko vijeće Grada Zadra na 8. sjednici održanoj dana 11. veljače 2010. godine, donosi **O D L U K U** o izradi Urbanističkog plana uređenja predio Gornji Bilig.

Tom Odlukom utvrđuje se pristupanje izradi Urbanističkog plana uređenja predio Gornji Bilig (u daljnjem tekstu: Plan).

POZIV ZA DOSTAVU ZAHTJEVA

Poziv za **dostavu zahtjeva** (podatke, planske smjernice i propisane dokumente) za izradu Plana zatraženi su od sljedećih javnih službi:

Utvrđuje se popis tijela i osoba određenih posebnim propisima koji mogu sudjelovati iz područja svog djelokruga rada u izradi ovog Plana:

- Zavod za prostorno planiranje Zadarske županije
- Konzervatorski odjel u Zadru Ministarstva kulture
- tijela i osobe sukladno članku 79. Zakona o prostornom uređenju i gradnji.

Odgovorile su sljedeće javne službe:

- Državna služba za zaštitu i spašavanje PU Zadar, Zadar, A. Hebranga bb
- HEP d.d. – Elektra Zadar, Kralja Dimitra Zvonimira 8
- Hrvatske ceste doo, Ispostava Zadar, Stube Narodnog lista bb, Zadar
- Hrvatske šume – Šumarija Zadar, Vjekoslava Maštrovića 12
- Hrvatska vode, Vukovarska 35, 21 000 Split
- Konzervatorski odjel u Zadru Ministarstva kulture
- T-com, Odjel za planiranje i razvoj pristupne mreže, Vinkovačka 19, 21000 Split
- Vodovod doo Zadar, Špire Brusine 17

PRETHODNA RASPRAVA

Poziv za prethodnu raspravu **poslan** je 16.06.2011.. sljedećim javnim službama:

- ZADARSKA ZUPANIJA, Zavod za prostorno uređenje, Brace Vranjanina 11, Zadar ,
- MO Bili Brig (na pozornost predsjednika),
- HEP dd-Elektra Zadar, Kralja Dmitra Zvonimira 8,
- HT Hrvatske telekomunikacije d.d., Palmoticeva 82, 10000 Zagreb 5 .
- Odvodnja doo Zadar , Hrvatskog sabora bb,
- Vodovod doo Zadar , Špire Brusine 17,
- Hrvatske sume - Sumarija Zadar , Vjekoslava Mastrovica 12 ,
- Uprava za ceste Zadarske :Zupanije, Zadar , Brne Krnarutica 13/11,
- **Hrvatske ceste doo, Ispostava Zadar , Stube Narodnog lista bb, Zadar,**
- Hrvatske vode VGO Split , Vukovarska 35 , Split ,
- K. Jeretova 5, Zadar ,
- MUP PU Zadarska , Odjel zaštite od požara i civilne zaštite ,
- MUP PU Zadarska , Odjel prometa , Zadar , A Hebranga bb,
- Državna uprava za zaštitu i spašavanje PU Zadar, Zadar, A Hebranga 11,
- Cistoca doo, Zadar , Stjepana Radica 33,
- Nasadi doo, Zadar , Perivoj Vladimira Nazora 1,
- Liburnija , Zadar , I. Matije Skarice bb.
- **Uprava za zaštitu kulturne baštine, Konzervatorski odjel u Zadru, I. Smiljanica 3,**
- Upravni odjel za provedbu dokumenata prostornog uređenja i gradnje , Brne rnarutica 13.

Poziv za prethodnu raspravu bio je oglašen u sljedećim **medijima** za oglašavanje: web stranice grada Zadra

Prethodna rasprava **održana** je 30.06.2011.

Na kojoj su bile **prisutne** sljedeće pozvane javne službe:

- Hrvatske ceste doo, Ispostava Zadar , Stube Narodnog lista bb, Zadar,

Nakon prethodne rasprave izrađeno je Izvješće s prethodne rasprave.

JAVNA RASPRAVA I JAVNI UVID

Poziv za javnu raspravu i javni uvid **poslan** je 17.05.2013. sljedećim javnim službama:

- ZADARSKA ZUPANIJA, Zavod za prostorno uređenje, Brace Vranjanina 11, Zadar,
- MO Bili Brig (na pozornost predsjednika),
- HEP dd-Elektra Zadar, Kralja Dmitra Zvonimira 8,
- HAKOM - Hrvatska agencija za postu i elektroničke komunikacije, Jurisiceva 13, Zagreb,
- B. NET HRVATSKA d.o.o., Vrtni put 1, 10000 Zagreb,
- HRVATSKI TELEKOM d.d., Regija 2, Vinkovacka 19, 21000 Split,
- METRONET TELEKOMUNI KACIJE d.d., Ulica grada Vukovara 269 d, 10000 Zagreb
- OT-OPTIMA TELEKOM d.d., Regija jug , Trg Hrvatske bratske zajednice 8111, 21000 Split.
- Odvodnja doo Zadar, Hrvatskog sabora bb,
- Vodovod doo Zadar, Špire Brusine 17,
- Hrvatske sume - Šumarija Zadar, Vjekoslava Mastrovica 12,
- Zupanijska lucka uprava, Zadar, Liburnska obala 1/1,
- Hrvatske vode VGI, R. K. Jeretova 5, Zadar,
- MUP PU Zadarska, Odjel zaštite od požara i civilne zaštite,
- MUP PU Zadarska, Odjel prometa, Zadar, A. Hebranga bb,
- Državna uprava za zaštitu i spasavanje PU Zadar, Zadar, A. Hebranga 11,
- Cistoca doo, Zadar, Stjepana Radica 33,
- Nasadi doo, Zadar, Perivoj Vladimira Nazora 1,
- Liburnija , Zadar, I. Matije Škarice bb.
- Uprava za zaštitu kulturne baštine, Konzervatorski odjel u Zadru, I. Smiljanica 3,
- UO za komunalne djelatnosti, Narodni trg 1. (OVDJE)
- UO za provedbu dokumenata prostornog uređenja i gradnje, B.Krnarutica 13a, (OVDJE)
- EVN Croatia, Ul. Hrvatskog sabora 42
- KONUS d.o.o. Zrinsko Frankopanska 38a.

Poziv za javnu raspravu i javni uvid bio je oglašen u sljedećim **medijima** za oglašavanje:

- 18.05.2013. Zadarski list
- Web stranice Grada Zadra

Javni uvid **održan** je od 27.05.2013. do 27.06.2013.

Javna rasprava **održana** je 13.06.2013.

Na kojoj su bile **prisutne** sljedeće pozvane javne službe:

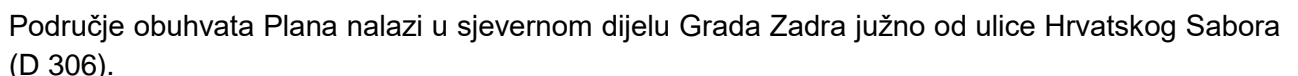
- B. NET HRVATSKA d.o.o., Vrtni put 1, 10000 Zagreb,

Nakon javne rasprave izrađeno je Izvješće s javne rasprave.

Nakon javne rasprave i izrade Izvješća s javne rasprave pristupilo se korekcijama u skladu s mišljenjima ravnopravnih tijela, a zbog stupanja na snagu novog Zakona o prostornom uređenju i izmjena i dopuna PPUG Zadar, pristupilo se i usklađivanju s navedenim pravnim aktima.

Usklađen nacrt prijedloga Plana stavlja se na ponovnu javnu raspravu.

0. OBUHVAT PLANA



Istočno od zone obuhvata Plana je zona postojeće individualne izgradnje uz ulicu put Biliga, južno od zone obuhvata uz ulicu Admirala Šubića od Cezana i zapadno uz ulicu Viktora Vida proteže se izgrađeno područje manje gustoće stanovanja, sa pretežno individualnom izgradnjom.

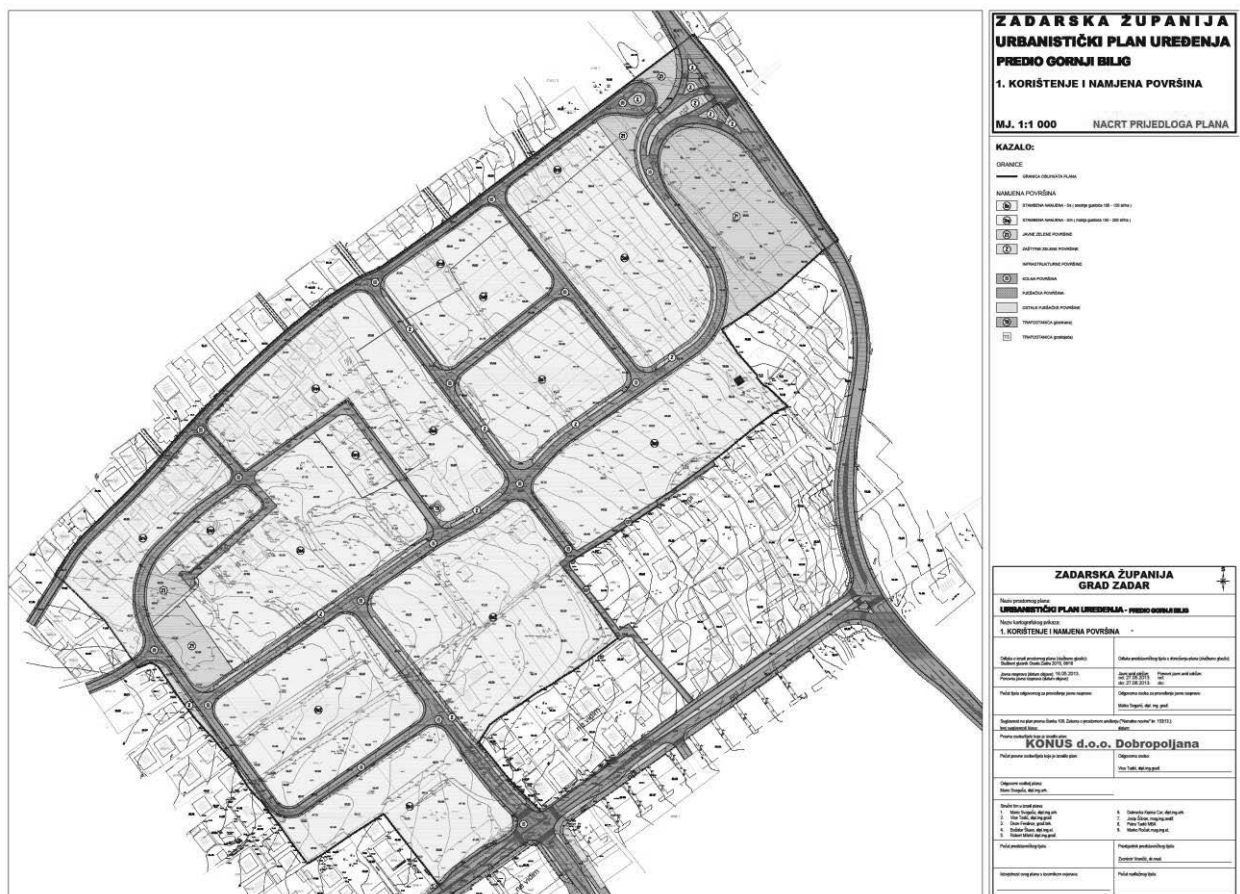
Granica obuhvata određena je Odlukom o izmjeni i dopuni Odluke o izradi UPU predio Gornji Bilig . Planirani prostor obuhvaća uglavnom neizgrađene površine a manjim dijelom i izgrađene. Izgrađene strukture individualne izgradnje unutar obuhvata Plana smještene na manjim građevinskim česticama. U dijelu obuhvata Plana u kojem je predviđena zona veće gustoće evidentirani su gospodarski objekti bivše tvrtke "PK Zadar" koji bi se trebali ukloniti. Neizgrađenost dijela prostora unutar obuhvata Plana omogućuje širenje grada i u tom smjeru. Urbanim uređenjem istog podiže se kvaliteta već izgrađenih dijelova prostora.

Vlasnička struktura unutar obuhvata Plana je u većem dijelu privatna dok je manji dio u vlasništvu JLS.

U okviru područja obuhvata Plana se predviđa nova izgradnja svih vrsta sadržaja, vodeći računa

U tom smislu planirana stanogradnja čini vrijedan doprinos u urbanom razvoju grada, te neophodne stambene resurse za grad većih dimenzija. Osim smještaja domicilnog stanovništva, ista će omogućiti i smještaj dijela povremenih korisnika (apartmanski smještaj) i tako neposredno doprinijeti i turističkom razvoju grada.

1. KORIŠTENJE I NAMJENA POVRŠINA



Ova zona obuhvaća pretežito neizgrađeno područje planirano pretežito za kolektivno stanovanje.

Unutar stambene zone srednje gustoće ovim Planom je predviđena gustoća izgradnje od 150 – 200 st/ha.

S obzirom da je sveukupna površina Ss zone cca 10 ha, predviđeni broj stanovnika na području zahvata Plana je cca 2000 st..

To bi rezultiralo planiranjem cca 500 stanova i određen broj poslovnih i društvenih prostora. Taj broj može varirati ovisno o namjerama potencijalnih investitora.

Unutar zona Ss mogu se graditi pored stambenih zgrada graditi gospodarske i javne zgrade.

Planom se dozvoljava izgradnja i smještaj zgrada gospodarskih djelatnosti unutar zona stambene namjene Sm i Ss, uz uvjet da njihovo funkcioniranje ili sadržaji nisu u suprotnosti sa stanovanjem kao osnovnom namjenom prostora ili na bilo koji način umanjuju kvalitetu stanovanja.

Pojedinačne građevine gospodarskih djelatnosti unutar zona stambenih i mješovitih namjena moraju tipom gradnje, volumenom (kig, kis, GBP), brojem etaža i katnošću slijediti susjedne stambene građevine.

Zgrade društvene djelatnosti mogu se graditi u zonama stanovanja namjene, uz uvjet da njihovo funkcioniranje ili sadržaji nisu u suprotnosti sa stanovanjem kao osnovnom namjenom prostora ili na bilo koji način smanjuju kvalitetu stanovanja.

Unutar obuhvata Plana određene su kazete sljedećih namjena:

Oznaka Kasete	Namjena	Površina Kasete (m2)
Ss-1	Zona srednje gustoće (stambena namjena – pretežito individualno stanovanje pretežito stambene i stambeno - poslovne zgrade)	8748
Ss-2	Zona srednje gustoće (stambena namjena – pretežito individualno stanovanje pretežito stambene i stambeno - poslovne zgrade)	11662
Ss-3	Zona srednje gustoće (stambena namjena – pretežito individualno stanovanje pretežito stambene i stambeno - poslovne zgrade)	16389
Ss-4	Zona srednje gustoće (stambena namjena – pretežito individualno stanovanje pretežito stambene i stambeno - poslovne zgrade)	13074
Ss-5	Zona srednje gustoće (stambena namjena – pretežito individualno stanovanje pretežito stambene i stambeno - poslovne zgrade)	6996
Ss-6	Zona srednje gustoće (stambena namjena – pretežito individualno stanovanje pretežito stambene i stambeno - poslovne zgrade)	12361
Ss-7	Zona srednje gustoće (stambena namjena – pretežito individualno stanovanje pretežito stambene i stambeno - poslovne zgrade)	7787
Ss-8	Zona srednje gustoće (stambena namjena – pretežito individualno stanovanje pretežito stambene i stambeno - poslovne zgrade)	7854
Ss-9	Zona srednje gustoće (stambena namjena – pretežito individualno stanovanje pretežito stambene i stambeno - poslovne zgrade)	11611
Sm-1	Zona manje gustoće (Stambena namjena - pretežito kolektivno stanovanje stambene i stambeno - poslovne, gospodarske i javne zgrade)	1986
Sm-2	Zona manje gustoće (Stambena namjena - pretežito kolektivno stanovanje stambene i stambeno - poslovne, gospodarske i javne zgrade)	5993

Sm-3	Zona manje gustoće (Stambena namjena - pretežito kolektivno stanovanje stambene i stambeno - poslovne, gospodarske i javne zgrade)	1741
Sm-4	Zona manje gustoće (Stambena namjena - pretežito kolektivno stanovanje stambene i stambeno - poslovne, gospodarske i javne zgrade)	7774
Sm-5	Zona manje gustoće (Stambena namjena - pretežito kolektivno stanovanje stambene i stambeno - poslovne, gospodarske i javne zgrade)	1810
UKUPNO		115786

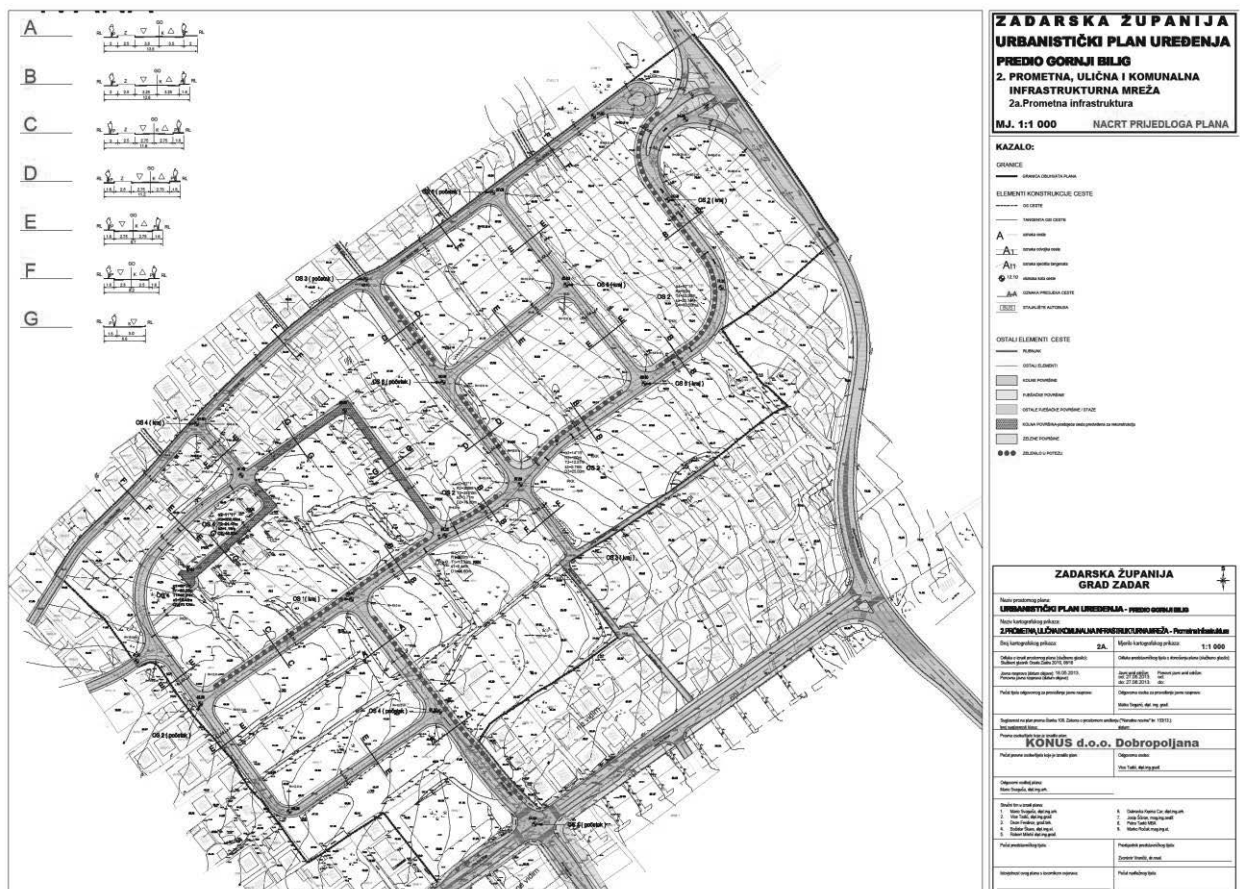
2. PROMETNA ULIČNA I KOMUNALNA INFRASTRUKTURNA MREŽA

Planom su osigurane površine infrastrukturnih sustava i to za:

- prometni sustav;
- sustav pošte i telekomunikacija;
- vodnogospodarski sustav;
- energetski sustav.

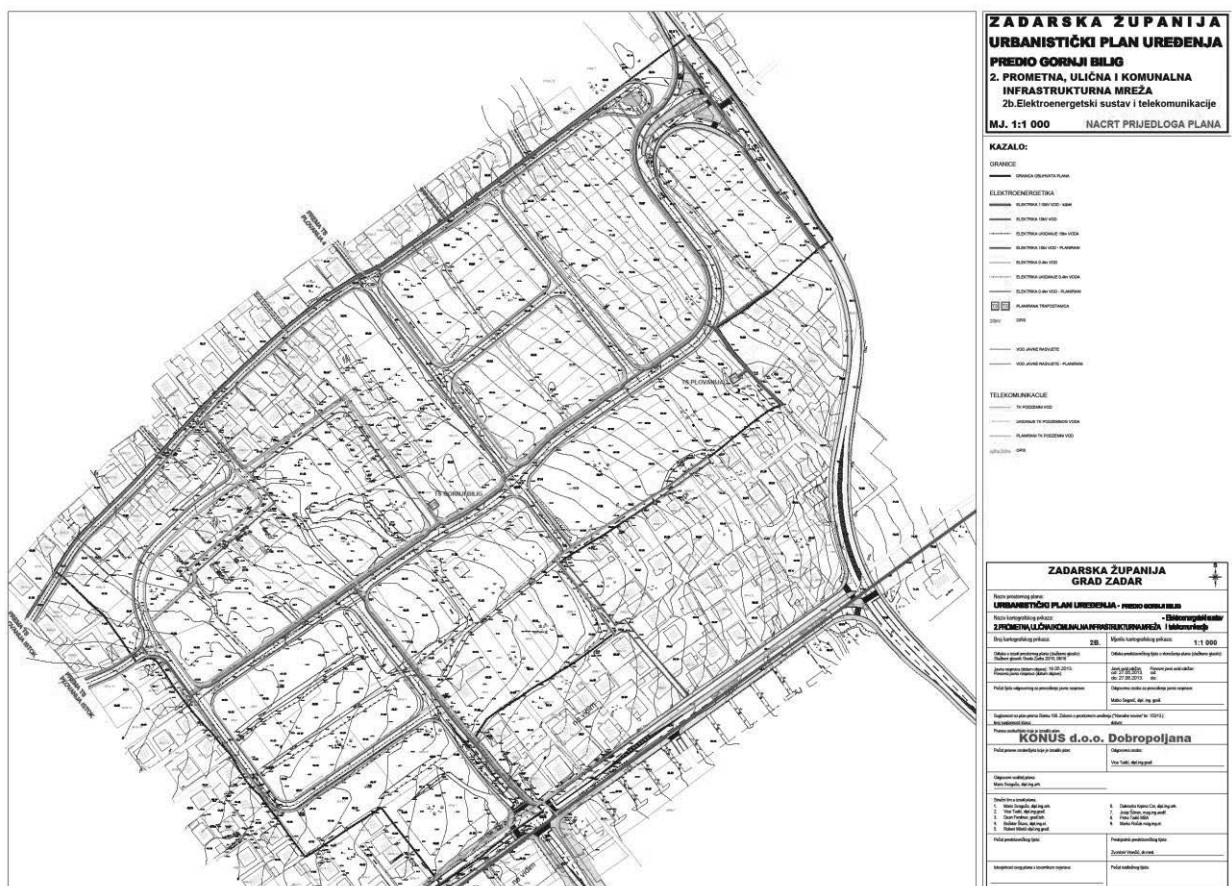
Prilikom izrade projektne dokumentacije moguća su odstupanja od shematskog prikaza infrastrukturnih sustava na kartografskim prikazima Plana ukoliko je to opravdano stanjem na terenu, vlasničkim odnosima ili kvalitetnijim projektnim rješenjem, a u skladu s posebnim propisima i pravilima struke.

2-A. PROMETNA ULIČNA I KOMUNALNA INFRASTRUKTURNA MREŽA – Prometna infrastruktura



U svim slučajevima se mora primjenjivati Zakon o cestama (N.N. 84/11, 22/13, 54/13, 148/13, 92/14), te Pravilnici i uredbe koji su izrađeni na temelju tog Zakona.

2-B. PROMETNA ULIČNA I KOMUNALNA INFRASTRUKTURNA MREŽA – Energetski sustav i telekomunikacije



Trafostanice stanice moguće je graditi i u sklopu drugih građevina, ali koje nisu namjenjene stanovanju.

- TS 10(20)/0,4 kV

Pored Planom prikazanih planiranih trafostanica, unutar zona Ss i Sm, moguća je gradnja drugih trafostanica istog tipa i snage, prema uvjetima Plana.

Ovim Planom se osiguravaju uvjeti za razvoj, poboljšanje i uvođenje novih usluga i tehnologija javnih sustava pokretnih telekomunikacija. U skladu sa navedenim na području Plana moguća je izgradnja i postavljanje baznih stanica pokretnih telekomunikacija smještanjem na krovne antenske stupove i na krovne prihvate na objektima.

Vodoopskrba

Predmetno područje spada u tzv. visoku vodoopskrbnu zonu grada Zadra.

Na predmetnom području izgrađena je slijedeća vodovodna mreža:

- Cjevovod DN 700 mm koji povezuje vodospreme Pudarica, Zadar 1 i Zadar2. Predmetni cjevovod ulazi u zonu obuhvata na sjeveroistočnoj strani te se spušta prema jugu i prelazi ulicu Viktora Vide i nastavlja uzduž Virske ulice. Ovaj cjevovod nema značenja za vodoopskrbu planskog područja jer pripada sustavu niske vodoopskrbne zone, ali određuje koridor koji se mora respektirati.
- Cjevovod ductile DN 300 mm koji je na istočnoj strani spojen na postojeći PVC cjevovod DN 225 mm (koji paralelno prati prije spomenuti cjevovod DN 700 mm), a na sjevernoj strani nastavlja prema zapadu u koridoru ulice Hrvatskog Sabora.
- Drugi PVC cjevovod DN 225 koji dolazi iz pravca Subotičke ulice (spojen na cjevovod ductile DN 125 mm), prati magistralni cjevovod DN 700 mm i završava u ulici Viktora Vide
- Cjevovodi DN 110 i DN 2" u ulici Viktora Vide koji služe za priključenje obiteljskih kuća u navedenoj ulici.

Odvodnja otpadnih voda

Na predmetnom području nema izgrađenog sustava odvodnje otpadnih voda. Planirani sustav odvodnje dimenzionirat će se za konačno stanje izgrađenosti za predmetnu zonu i susjedna područja koja će se eventualno priključiti na planirani razdjelni sustav odvodnje koji bi se trebao izgraditi u predmetnoj zoni.

Oborinske vode s prometnica će se odvoditi najkraćim putem u teren preko upojnih bunara uz prethodno pročišćavanje na separatorima za sakupljanje ulja i masnoća, dok će se fekalne otpadne vode odvoditi na novoprojektirani sustav odvodnje u ulici Admirala Jakova Šubića od Cezana.

[illegible]

Uvjeti koji se odnose na gradnju novih zgrada, odnose se i na rekonstrukciju istih.

ZADARSKA ŽUPANIJA
URBANISTIČKI PLAN UREĐENJA
PREDIO GORNJI BILIG
4. NAČIN I UVJETI GRADNJE

MJ. 1:1 000 **NACRT PRIJEDLOGA PLANA**

KAZALO:

GRANICE:

UVJETI GRADNJE:

ZADARSKA ŽUPANIJA
GRAD ZADAR

Urbanistički plan uređenja
URBANISTIČKI PLAN UREĐENJA - PREDIO GORNJI BILIG

4. NAČIN I UVJETI GRADNJE

4. Način i uvjeti gradnje

4.1. Način gradnje

4.2. Uvjeti gradnje

4.3. Osnovni podaci

4.4. Osnovni podaci

4.5. Osnovni podaci

4.6. Osnovni podaci

4.7. Osnovni podaci

4.8. Osnovni podaci

4.9. Osnovni podaci

4.10. Osnovni podaci

4.11. Osnovni podaci

4.12. Osnovni podaci

4.13. Osnovni podaci

4.14. Osnovni podaci

4.15. Osnovni podaci

4.16. Osnovni podaci

4.17. Osnovni podaci

4.18. Osnovni podaci

4.19. Osnovni podaci

4.20. Osnovni podaci

4.21. Osnovni podaci

4.22. Osnovni podaci

4.23. Osnovni podaci

4.24. Osnovni podaci

4.25. Osnovni podaci

4.26. Osnovni podaci

4.27. Osnovni podaci

4.28. Osnovni podaci

4.29. Osnovni podaci

4.30. Osnovni podaci

4.31. Osnovni podaci

4.32. Osnovni podaci

4.33. Osnovni podaci

4.34. Osnovni podaci

4.35. Osnovni podaci

4.36. Osnovni podaci

4.37. Osnovni podaci

4.38. Osnovni podaci

4.39. Osnovni podaci

4.40. Osnovni podaci

4.41. Osnovni podaci

4.42. Osnovni podaci

4.43. Osnovni podaci

4.44. Osnovni podaci

4.45. Osnovni podaci

4.46. Osnovni podaci

4.47. Osnovni podaci

4.48. Osnovni podaci

4.49. Osnovni podaci

4.50. Osnovni podaci

4.51. Osnovni podaci

4.52. Osnovni podaci

4.53. Osnovni podaci

4.54. Osnovni podaci

4.55. Osnovni podaci

4.56. Osnovni podaci

4.57. Osnovni podaci

4.58. Osnovni podaci

4.59. Osnovni podaci

4.60. Osnovni podaci

4.61. Osnovni podaci

4.62. Osnovni podaci

4.63. Osnovni podaci

4.64. Osnovni podaci

4.65. Osnovni podaci

4.66. Osnovni podaci

4.67. Osnovni podaci

4.68. Osnovni podaci

4.69. Osnovni podaci

4.70. Osnovni podaci

4.71. Osnovni podaci

4.72. Osnovni podaci

4.73. Osnovni podaci

4.74. Osnovni podaci

4.75. Osnovni podaci

4.76. Osnovni podaci

4.77. Osnovni podaci

4.78. Osnovni podaci

4.79. Osnovni podaci

4.80. Osnovni podaci

4.81. Osnovni podaci

4.82. Osnovni podaci

4.83. Osnovni podaci

4.84. Osnovni podaci

4.85. Osnovni podaci

4.86. Osnovni podaci

4.87. Osnovni podaci

4.88. Osnovni podaci

4.89. Osnovni podaci

4.90. Osnovni podaci

4.91. Osnovni podaci

4.92. Osnovni podaci

4.93. Osnovni podaci

4.94. Osnovni podaci

4.95. Osnovni podaci

4.96. Osnovni podaci

4.97. Osnovni podaci

4.98. Osnovni podaci

4.99. Osnovni podaci

4.100. Osnovni podaci

- kod ravnog krova do gornjeg ruba ravnog krova,
- kod kosog krova, na mjestu lomne točke pročelja i kosine krova,
- kod kosog jednostrešnog krova, do sljemena.

U visinu građevine ne računaju se izlazi stubišta ili strojarnice dizala, kao ni ulazi u podzemne garaže.

Minimalna udaljenost podzemnih etaža građevina od ruba građevne čestice je 3,0 m uz uvjet statičke stabilnosti iskopa.

Na građevnoj čestici mora biti osiguran prostor za smještaj prometa u mirovanju prema uvjetima utvrđenim ovim Planom u točki 5. Uvjeti uređenja odnosno gradnje, rekonstrukcije i opremanja prometne, telekomunikacijske i komunalne mreže s pripadajućim građevinama i površinama.

Prilikom definiranja tlocrta građevine, potrebno je maksimalno respektirati postojeće visoko zelenilo. Ukoliko nije moguće izbjeći uklanjanje određenog broja stabala, potrebno je odgovarajući broj stabala planirati projektom uređenja okoliša svake pojedine građevinske čestice.

Najmanje 20% pojedine građevne čestice mora biti uređeno kao zelena površina.

Prostor između građevinskog i regulacijskog pravca u pravilu se uređuje kao ukrasni vrt uz korištenje prvenstveno autohtonog biljnog fonda.

Gospodarske zgrade mogu se graditi prema sljedećim uvjetima:

- max. koeficijent izgrađenosti građevne čestice - 0,3.
- min. širina građevne čestice na mjestu građevinskog pravca je 16,0 m.
- građevna čestica mora imati kolni pristup min. širine 6,0 m.
- min. 20 % građevne čestice urediti u zaštitnom i ukrasnom zelenilu koristeći autohtone biljne vrste
- pojedinačne građevine gospodarskih djelatnosti unutar zona stambenih namjena moraju tipom gradnje, volumenom (kig, kis, GBP), brojem etaža i katnošću slijediti susjedne stambene građevine.

- unutar Sm zone:

gospodarska zgrada u zoni gustoće Sm	veličina građevne čestice	
min. površina građ. čestice (m ²)	350	450
max. koef. iskoristivosti nadzemno (k _{isn})	0,90	0.90
max. koef. iskoristivosti (k _{is})	1,2	1,5
max. visina zgrade (m ¹)	9	9
broj nadzemnih etaža	4	4
max. bruto površina GBPN (m ²) nadzemno	400	600
min. postotak zelenila na čestici (%)	20	20

- unutar Ss zone:

zgrada u zoni gustoće Ss	zgrada na čestici < 2000 m ²	zgrada na čestici ≥ 2000 m ²
min. površina građevne čestice (m ²)	1000	2000
max. koef. iskoristivosti (k _{is})	3,0	4,0
max. koef. iskoristivosti nadzemno (k _{isn})*	1,2	1,8
broj nadzemnih etaža	5	7
max. visina zgrade (m ¹)	13	21
min. postotak zelenila na čestici (%)	20	20

Pojedinačne građevine društvenih djelatnosti mogu se graditi u zoni Ss - srednje gustoće i to uz slijedeće uvjete:

- max. koeficijent izgrađenosti građevne čestice iznosi 0,3
- max. koeficijent iskoristivosti građevne čestice je 1,5
- min. veličina građevinske čestice je 1000 m²
- min. širina građevne čestice na mjestu građevinskog pravca je 14,0 m
- min. udaljenost od susjedne građevne čestice je 5,0 m.
- min. udaljenost od građevine od regulacijskog pravca je 10,0 m.
- građevna čestica mora imati kolni pristup min. širine 6,0 m.
- na građevinskoj čestici mora biti osiguran prostor za smještaj prometa u mirovanju prema uvjetima utvrđenim točkom 5. ovog Plana.
- min. 20% građevne čestice urediti u zaštitnom i ukrasnom zelenilu koristeći autohtone biljne vrste.

Stambene i stambeno-poslovne zgrade mogu se graditi prema sljedećim uvjetima:

a) Zona manje gustoće Sm

zgrada u zoni gustoće Sm	samostojeća zgrada		dvojna zgrada	zgrada u nizu*
min. površina građ. čestice (m ²)	350	450	250	200
min. širina građ. čestice na mjestu građ. pravca (m ¹)	12	12	8	6
max. koef. izgrađenosti (k _{ig})	0,30	0,30	0,30	0,40
max. koef. iskoristivosti nadzemno (k _{isn})	0,90	0,90	0,90	0,80
max. koef. iskoristivosti (k _{is})	1,2	1,5	1,2	1,0
max. visina zgrade (m ¹)	9	9	9	7,5
broj nadzemnih etaža	4	4	4	3
max. bruto površina GBPn (m ²) nadzemno **	400	600	250	200
max. broj stambenih jedinica	3	-	2	1
min. broj parking mjesta na građ. čestici (po stanu)	2	2	2	2
min. zelenila na građevnoj čestici (%)	20	20	20	20

*Maksimalni broj jedinica u nizu je 5.

**Za građevne čestice površine veće od 2000 m² dozvoljava se povećanje bruto površine nadzemno (GBPn) prema koeficijentu iskoristivosti nadzemno (k_{isn}) 0,15 koji se obračunava za dio čestice koji prelazi 2000 m².

b) Zona srednje gustoće Ss

zgrada u zoni gustoće Ss	zgrada na građevnoj čestici < 2000 m ²	zgrada na građevnoj čestici ≥ 2000 m ²
min. površina građevne čestice (m ²)	1000	2000
max. koef. izgrađenosti (k _{ig})	0,30	0,30
max. koef. iskoristivosti (k _{is})	3,0	4,0
max. koef. iskoristivosti nadzemno (k _{isn})*	1,2	1,8
broj nadzemnih etaža	5	7
max. visina zgrade (m ¹)	13	21
min. broj parking mjesta na čestici po bruto površini stambenog dijela	2 PGM/100 m ²	2 PGM/100 m ²
min. postotak zelenila na čestici (%)	20	20

*uz uvjet povećanja zelenila na 40% i smještaj preko 50% P/G mjesta ispod površine tla moguće je max. koef. iskoristivosti nadzemno (k_{isn}) povećati za 10%.

OSTALI PRILOZI

- Mišljenja javnopravnih tijela na prijedlog prostornog plana s ponovne javne rasprave -**

ELEKTRA ZADAR
Služba za realizaciju investicijskih
projekata i pristup mreži
Odjel za realizaciju investicijskih
projekata

Ulica kralja Dmitra Zvonimira 8
23 000 Zadar

TELEFON • 023 • 290-500
TELEFAKS • 023 • 314-051
POŠTA • 23000 Zadar • SERVIS
IBAN • 2484008-1400016324

NAŠ BROJ I ZNAK 401400101/8154/19JI

PREDMET UPU Gornji Bilig
- mišljenje
- dostavlja se

Poštovani,

Budući ste zatražili izdavanje mišljenja na nacrt konačnog prijedloga Urbanističkog plana uređenja za predio Gornji Bilig, dostavljamo Vam sljedeće:

- Minimalna udaljenost transformatorske stanice od susjedne parcele mora iznositi 1m, a od ceste (puta) 3m.
 - *Ovaj uvjet uvelike olakšava izradu projektne dokumentacije, te ishodenje potrebnog akta za građenje.*
- Transformatorska stanica mora imati kolni pristup s javne površine.
 - Opći uvjet
- Transformatorske stanice se mogu izvesti i u sklopu novih građevina.
 - Opći uvjet
- Prilikom gradnje novih ili rekonstrukcije postojećih elektroenergetskih objekata trase iz Plana se mogu korigirati radi prilagodbe tehničkim rješenjima, imovinsko-pravnim odnosima i stanju na terenu.
 - *Ovaj uvjet smatramo vrlo bitnim. Iskustveno gledano izostanak ovog uvjeta nam je u velikom broju slučajeva onemogućio izgradnju ili značajno produljio vrijeme potrebno za ishodenje akta za građenje. Samim time ukoliko se izostavi može se značajno produljiti vrijeme izgradnje TS odnosno stvaranje uvjeta za elektroopskrbu budućih objekata (potrošača).*

ČLAN HEP GRUPE

• UPRAVA DRUŠTVA • DIREKTOR • NIKOLA ŠULENTIĆ •

• TRGOVAČKI SUD U ZAGREBU MBS 080434230 • MB 1643991 •
• OIB 46830600751 • UPLAČEN TEMELJNI KAPITAL 699.436.000,00 HRK •
• www.hep.hr •

ZADARSKA ŽUPANIJA
GRAD ZADAR

Primljeno:	17-09-2019
Klasifikacijska oznaka	Org. jed.
Urudžbeni broj	5
	Prilog Vred.
	4 -

GRAD, ZADAR
Upravni odjel za prostorno uređenje i
graditeljstvo
Narodni trg 1
23000 Zadar

- Ukoliko se pokaže potreba za dodatnom količinom električne energije, dozvoljava se izgradnja transformatorske stanice unutar površina bilo koje namjene što se neće smatrati izmjenom ovog Plana.
 - *Ovaj uvjet smatramo vrlo bitnim. Iskustveno gledano izostanak ovog uvjeta nam je u velikom broju slučajeva onemogućio izgradnju ili značajno produljio vrijeme potrebno za ishođenje akta za građenje. Samim time ukoliko se izostavi može se značajno produljiti vrijeme izgradnje TS odnosno stvaranje uvjeta za elektroopskrbu budućih objekata (potrošača).*
 - *Također planom je predviđena izgradnja 500 stanova, te smo mišljenja da planirana TS 10(20)/0,4 kV „Plovanija 9“ (1x1000 kVA) neće zadovoljiti potrebu za električnom energijom, odnosno nužno je da se navedena točka uvrsti u plan*
- Potrebno je izmijeniti oznake napona srednjenaponskog kabela kroz obuhvat zone iz „10 kV“ u „10(20) kV“
- Potrebno je izmijeniti naziv trafostanice TS 10(20)/0,4 kV „Gornji Bilig“ u TS 10(20)/0,4 kV „Plovanija 9“ kako je navedena u tehničkim uvjetima za projektiranje (u prilogu)

S poštovanjem

Direktor distribucijskog područja:
Tomislav Dražić dipl.ing.

HEP - Operator distribucijskog sustava d.o.o. ZAGREB
DISTRIBUCIJSKO PODRUČJE
ELEKTRA ZADAR 1

PRILOG: - tehnički uvjeti za projektiranje

ČLAN HEP GRUPE

• UPRAVA DRUŠTVA • DIREKTOR • NIKOLA ŠULENTIĆ •

• TRGOVAČKI SUD U ZAGREBU MBS 080434230 • MB 1643991 •
• OIB 46830600751 • UPLAĆEN TEMELJNI KAPITAL 699.436.000,00 HRK •
• www.hep.hr •

ELEKTRA ZADAR

Ulica kralja Dmitra Zvonimira 8
23 000 Zadar

Služba za realizaciju investicijskih
projekata i pristup mreži
Odjel za realizaciju investicijskih
projekata

TELEFON • 023 • 290-500
TELEFAKS • 023 • 314-051
POŠTA • 23000 Zadar • SERVIS
IBAN • 2484008-1400016324

NAŠ BROJ I ZNAK **2717/19JI**

VAŠ BROJ I ZNAK

PREDMET ELEKTRIFIKACIJA ZONE PO UPU
 GORNJI BILIG U ZADRU
 -tehnički uvjeti elektroopskrbe za izradu
 UPU Gornji Bilig

DATUM **14.01.2019. god.**

1. Ovim uvjetima daju se zahtjevi za elektroopskrbu pri izradi urbanističkog plana uređenja UPU stambene zone Gornji Bilig s traženom snagom od 790 kW.
2. Nove transformatorske stanice na području UPU stambene zone Gornji Bilig
 - a) Nove TS unutar zone:
 - TS 10(20)/0,4 kV „PLOVANIJA 9“
 - b) Tip novih TS: kableske KTS 10(20)/0,4kV do 1000 kVA,
 - c) Tip građevine : od gotovih betonskih elemenata sa kosim krovom na dvije vode pokrivena kupom kanalicom,
 - d) Lokacije: prema UPU,
 - e) SN razvod sadrži : 2 VP, TP,
 - f) Za SN razvod koristiti RMU kompaktnu izvedbu SF6 s EMP – 2 VT,
 - g) Snaga transformatora: 1000 kVA,
 - h) Uzemljivač: uže Cu 50 mm², spojen kompresijskim H-spojnica (2 po spoju),
 - i) Struja zemljospoja : ograničena preko malog otpora na 150 A (napajanje iz TS 110/10(20) kV „Zadar Centar“).
 - j) NN razvod: koristiti trolno iskllopivi RASTAVLJAJČ-OSIGURAJČ ,
3. Priključni KB 10(20) kV za TS u zoni UPU stambene zone Gornji Bilig
 - a) Zona stambene namjene UPU Gornji Bilig priključuje se kabelski sistemom ulaz – izlaz na 20 kV kabel između TS 10(20)/0,4 kV „Plovanija 3“ i TS 10(20)/0,4 kV „Plovanija 4“. Ovim UPU-om predvidjeti koridor za kabel od TS „Plovanija 9“ do granice obuhvata UPU Gornji Bilig prema postojećoj TS 10(20)/0,4 kV „Plovanija Istok“.
 - b) Sve nove TS unutar zone međusobno povezati kabelom 20kV (petlja)
 - c) Tip kabela : NA2XS(F)2Y 3x(1x185 mm²) - 20 kV,
 - d) Kabelska oprema: „Raychem“ ,
 - e) Uzemljivač: uže Cu 50 mm² spojen kompresijskim H-spojnica (2 po spoju),
 - f) Detaljno opisati kabelsku trasu ,način polaganja i priključivanja KB na oba kraja,

ČLAN HEP GRUPE

• UPRAVA DRUŠTVA • DIREKTOR • NIKOLA ŠULENTIĆ •

• TRGOVAČKI SUD U ZAGREBU MBS 080434230 • MB 1643991 •
• OIB 46830600751 • UPLAĆEN TEMELJNI KAPITAL 699.436.000,00 HRK •
• www.hep.hr •

- g) Detaljno tekstualno i grafički obraditi susrete kabela sa drugim instalacijama,

4. Mreža niskog napona iz TS „Plovanija 9“

- a) Tip mreže : kabelska
- b) Tipovi kabela: XP00-A 4x150,4x95,4x35 mm² (po odredbi projektanta)
- c) Trasa: po odredbi projektanta
- d) Općenito o NN mreži:
 - specificirati opremu u skladu sa tipizacijom DP "ELEKTRA" Zadar.
 - nacrt situacije mora sadržavati oznaku sjevera, uočljivo obilježavanje TS, oznake vodova po tipu i presjeku sa naznačenim dužinama dionica
 - na kabelske završetke ugraditi kabelske glave sa " Raychem" opremom
 - potrebno je detaljno opisati kabelske trase NN kabela
 - nazive i šifre NN izvoda i mrežnih ormara provesti prema šifrniku DP "Elektra" Zadar.
- e) Kod kabelskih razdjelnih ormara poštivati slijedeće:
 - kućište i temelj može biti betonsko sa vratima od preprega ili u cijelosti od preprega (atestiran na samogasivost, povišenje temperature do 80 C i UV zračenja)
 - brtvele moraju biti od nehrđajućeg čelika kategorije A2
 - brava mora zatvarati u 3 točke
 - treba ugraditi dva graničnika, radi sprječavanja čupanja od naglog i nekontroliranog otvaranja (jak vjetar i sl.)
 - sabirnice moraju biti od bakra
 - sabirnicu za neutralni vod treba izraditi u dimenziji 40x5 mm, te izbušiti 8 rupa
 - na gornjem segmentu temelja treba postaviti nosač za pričvršćenje kabela (traka 30x5 mm) od nehrđajućeg čelika kategorije A2
 - svi vijci i matice moraju biti od nehrđajućeg čelika kategorije A2
 - treba osigurati mogućnost ugradnje 4 osiguračke letve s trolnim izvlačenjem osigurača
 - ormarić od preprega mora imati dvostruki utor na svim bridovima koji se spajaju ili zatvaraju
- f) Kod ormara javne rasvjete poštivati slijedeće:
 - lokacija u blizini trafostanice na mjestu na kojem neće smetati tehničkom održavanju trafostanice
 - kućište i temelj mogu biti betonski sa vratima od "preprega" ili u cijelosti od preprega (atestiran na samogasivost, otporan na temperaturu do 80 C, otporan na udarce i UV zračenja).
 - ormarić od "preprega" mora imati dvostruki utor na svim bridovima koji se spajaju ili zatvaraju
 - ormar mora imati dvoje vrata sa posebnim bravama, jedna za mjerno mjesto (tipska HEP-ova brava), druga za razvod (vlasnikova brava)
 - strujni mjerni transformatori (ako su potrebni) i brojilo moraju biti plombirani
 - iza brojila ugraditi rastavni element za uključenje i isključenje svih elemenata razvoda JR.
 - upravljanje (trolni sklopnik , preklopka za izbor ručno-isključeno-impuls itd.) u ormaru javne rasvjete
- g) Za izvod iz TS do ormara javne rasvjete koristiti kabel XP00-A 4x95 mm²
- h) Za JR koristiti kabel XP00-A 4x25 mm²
- i) Položaj rasvjetnih stupova i tip svjetiljki odrediti će projektant nakon provedenog svjetlotehničkog proračuna
- j) Uzemljivač uz kabele : uže Cu 50 mm²
- k) Sistem razdiobe: TN-C-S
- l) Zaštita od previsokog napona dodira: uređaj za automatsko isklapanje struje kvara
- m) Tražena snaga zone : 790 kW (pretežno stambeni objekti).

5. Ostalo

- a) Minimalna udaljenost transformatorske stanice od susjedne parcele mora iznositi 1m, a od ceste (puta) 3m.
 - Ovaj uvjet uvelike olakšava izradu projektne dokumentacije, te ishođenje potrebnog akta za građenje.

ČLAN HEP GRUPE

• UPRAVA DRUŠTVA • DIREKTOR • NIKOLA ŠULENTIĆ •

• TRGOVAČKI SUD U ZAGREBU MBS 080434230 • MB 1643991 •
 • OIB 46830600751 • UPLAĆEN TEMELJNI KAPITAL 699.436.000,00 HRK •
 • www.hep.hr •

- b) Transformatorska stanica mora imati kolni pristup s javne površine.
- Opći uvjet
- c) Transformatorske stanice se mogu izvesti i u sklopu novih građevina.
- Opći uvjet
- d) Prilikom gradnje novih ili rekonstrukcije postojećih elektroenergetskih objekata trase iz Plana se mogu korigirati radi prilagodbe tehničkim rješenjima, imovinsko-pravnim odnosima i stanju na terenu.
- Ovaj uvjet smatramo vrlo bitnim. Iskustveno gledano izostanak ovog uvjeta nam je u velikom broju slučajeva onemogućio izgradnju ili značajno produljio vrijeme potrebno za ishođenje akta za građenje. Samim time ukoliko se izostavi može se značajno produljiti vrijeme izgradnje TS odnosno stvaranje uvjeta za elektroopskrbu budućih objekata (potrošača).
- e) Ukoliko se pokaže potreba za dodatnom količinom električne energije, dozvoljava se izgradnja transformatorske stanice unutar površina bilo koje namjene što se neće smatrati izmjenom ovog Plana.
- Ovaj uvjet smatramo vrlo bitnim. Iskustveno gledano izostanak ovog uvjeta nam je u velikom broju slučajeva onemogućio izgradnju ili značajno produljio vrijeme potrebno za ishođenje akta za građenje. Samim time ukoliko se izostavi može se značajno produljiti vrijeme izgradnje TS odnosno stvaranje uvjeta za elektroopskrbu budućih objekata (potrošača).
- f) Prigodom izrade predmetnog UPU-a uvažiti Pravilnik o tehničkim normativima za izgradnju nadzemnih elektroenergetskih vodova nazivnog napona od 1 do 400 kV (SL 65/88 i NN 24/97), koji određuje minimalne sigurnosne udaljenosti i razmake i time postavlja posebne uvjete građenja za sve građevine u koridoru postojećih nadzemnih vodova, a za podzemne kabele uvažiti gransku normu Tehnički uvjeti za polaganje elektroenergetskih kabela nazivnog napona 1 kV do 35 kV (Bilten HEP-Distribucije broj 130, od 31. prosinca 2003.).
- g) U slučaju neizbježnog premještanja naših nadzemnih i podzemnih vodova ili križanja, odnosno približavanja, potrebno je pribaviti odgovarajuću projektnu dokumentaciju za investitora HEP, prema tehničkom rješenju dogovorenom s HEP-ODS-om i za nju ishoditi sve potrebne dozvole.
- h) Ovi uvjeti služe isključivo za izradu elektroenergetske opskrbe UPU Gornji Bilig. Prije početka izrade projektne dokumentacije za gradnju predmetnih objekata potrebno je zatražiti tehničke uvjete za projektiranje.
- i) Ovim uvjetima poništavaju se tehnički uvjeti za projektiranje izdani 12.02.2013 (4-14/406/ŽŠ).

Direktor distribucijskog područja:

Tomislav Dražić dipl.ing.

ČLAN HEP GRUPE

• UPRAVA DRUŠTVA • DIREKTOR • NIKOLA ŠULENTIĆ •

• TRGOVAČKI SUD U ZAGREBU MBS 080434230 • MB 1643991 •
 • OIB 46830600751 • UPLAĆEN TEMELJNI KAPITAL 699.436.000,00 HRK •
 • www.hep.hr •

VODOVOD d.o.o.

ZADAR, Špire Brusine 17 • Tel.centrala: 023 282 900 • Fax: 023 282 909 • www.vodovod-zadar.hr • vodovod1@vodovod-zadar.hr IBAN broj: HR5224020061100611241 • Porezni (matični) broj:3410153 • OIB: 89406825003 • Upisano u registru Trgovačkog suda u Zadru: MBS 060083654 Ti-09/932-2 • Temeljni kapital: 159.483.800,00 kn • Uprava društva: Tomislav Matek

Broj : 1312/1 - VM

Zadar, 10.10.2019.

ZADARSKA ŽUPANIJA	
GRAD ZADAR	
Prilazno: 14-10-2019	
Klasifikacijska oznaka	Org. jed.
	5
Uredbeni broj	Prilog Vrijed.

REPUBLIKA HRVATSKA
ZADARSKA ŽUPANIJA

GRAD ZADAR

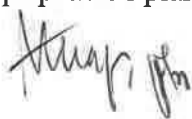
Upravni odjel za prostorno uređenje
i graditeljstvo

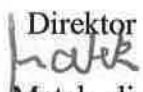
Predmet : UPU predjela GORNJI BILIG
- nacrt konačnog prijedloga

MIŠLJENJE-SUGLASNOST

Na temelju vašeg zahtjeva klasa 350-01/09-01/197, ur. broj 2198/01-5/5-19-30, izjavljujemo da smo suglasni s nacrtom konačnog prijedloga predmetnog plana.

Odjel razvoja, pripreme i planiranja:



Direktor : 
Tomislav Matek, dipl.ing.građ.

Dostaviti :

- naslovu
- ORPP x 2
- pisarnica



društvo s ograničenom odgovornošću

10000 Zagreb, Ulica kneza Branimira 1

Uprava: Krunoslav Jakupčič, dipl.ing. šum. – predsjednik; Ante Sabljčić, dipl.ing. šum. – član; mr.sc. Igor Fazekas – član • MB 3631133 • OIB 69693144506 • Trgovački sud u Zagrebu (MBS 080251008) • Temeljni kapital 1,171.670.000,00 kn, uplaćen u cijelosti • SWIFT: PBZGHR2X • IBAN: HR46 2340 0091 1001 0036 0 • Telefon: 01/4804 111 • Telefax: 01/4804 101 • pp 148. 10002 Zagreb • web: <http://www.hrsume.hr> • e-mail: direkcija@hrsume.hr

KI: ST-06-10-759

Ur.broj.15-00-06/03-19-08

Split, 30. rujna 2019.god.

**ZADARSKA ŽUPANIJA
GRAD ZADAR**

Primljeno: 02-10-2019		
Klasifikacijska oznaka	Org. jed.	
	5	
Jrudični broj	Prilog	Vrijed.

**REPUBLIKA HRVATSKA
ZADARSKA ŽUPANIJA
GRAD ZADAR**

**Upravni odjel za prostorno uređenje
i graditeljstvo**

Predmet: Mišljenje temeljem čl. 94 stv. 1. Zakona o prostornom uređenju i gradnji i čl. 188. Zakona o prostornom uređenju Urbanistički plan uređenja predio „Gornji Bilig“- očitovanje, dostavlja se

Temeljem Vašeg dopisa od 09. rujna 2019. god. (Klasa:350-01/09-01/197; Ur.broj:2198/01-5/5-19-30) u kojem nas tražite mišljenje na nacrt konačnog prijedloga Urbanističkog plana uređenja predjela „Gornji Bilig“, a temeljem dostupne dokumentacije na web stranicama Grada i dokumentaciju kojom raspolažu Hrvatske šume d.o.o. Zagreb, UŠP Split, Šumarija Zadar, utvrdili smo da obuhvat Plana ne zadire u površine kojima gospodare Hrvatske šume d.o.o. Zagreb, UŠP Split, Šumarija Zadar, te time nemamo ni zahtjeva.


S poštovanjem,

Rukovoditeljica Odjela za ekologiju:

Sanja Delić, dipl.ing.šum.



Na znanje: Šumarija Zadar



HRVATSKE VODE

VODNOGOSPODARSKI ODJEL
ZA SLIVOVE JUŽNOG JADRANA
21000 Split, Vukovarska 35

Telefon: 021 / 309 400

Telefax: 021 / 309 491

KLASA: 350-02/19-01/0000223

URBROJ: 374-24-1-19-4

Datum: 02.10.2019.g.

Datum: 09-10-2019	
Oslobođeno oznake	Org. jed.
	5
Mesto: Vukovar	

ZADARSKA ŽUPANIJA

GRAD ZADAR

Upravni odjel za prostorno uređenje i graditeljstvo
Narodni trg 1, 23000 Zadar ✓

PREDMET: Urbanistički plan uređenja predio „Gornji Bilig“, Grad Zadar: mišljenje - daje se

Veza: Vaš zahtjev Klasa: 350-01/09-01/197, Urbroj: 2198/01-5/5-19-30 od 09.09.2019.g.,
zaprimljeno 13.09.2019.g.

Uvidom u nacrt konačnog prijedloga Urbanističkog plana uređenja predjela „Gornji Bilig“ u Zadru (izrađivač Konus d.o.o. Dobropoljana, srpanj 2019.), dostavljen na CD-u, Hrvatske vode su utvrdile kako su u istom predviđena rješenja vodoopskrbe, zaštite od štetnog djelovanja voda i zaštite voda i mora od onečišćenja kroz realizaciju sustava odvodnje i objekata za pročišćavanje, kao i odredbe za provođenje plana, usklađeni su sa planskim dokumentima upravljanja vodama.

Obzirom da se vodoopskrbni sustav područja obuhvata Plana priključuje na javni vodoopskrbni sustav Grada Zadra kojim upravlja tvrtka Vodovod d.o.o. Zadar, potrebno je ishoditi njihovo pozitivno mišljenje na prijedlog predmetnog Plana prije njegovog prihvatanja.

Isto tako, obzirom da se sustav odvodnje otpadnih voda s područja obuhvata Plana priključuje na javni sustav za odvodnju, pročišćavanje i dispoziciju otpadnih voda Grada Zadra, kojim upravlja tvrtka Odvodnja d.o.o. Zadar, potrebno je ishoditi njihovo pozitivno mišljenje na prijedlog predmetnog Plana prije njegovog prihvatanja.

Mišljenja smo da je nacrt konačnog prijedloga Urbanističkog plana uređenja predjela „Gornji Bilig“ u Zadru sukladan sa planskim dokumentima upravljanja vodama, prema članku 39. Zakona o vodama (NN 66/19).

S poštovanjem,

Direktor:

Irina Putica, dipl.ing.građ.



Dostava:

1. 24 – 1, ovdje
2. Pismohrana



074347481

GRAD ZADAR

**Upravni odjel za prostorno
uređenje i garditeljstvo**

Narodni trg 1
HR-23000 Zadar

Broj: OT-1-163/19
Split, 26. rujna 2019.

**Predmet: Nacrt konačnog prijedloga Urbanističkog plana uređenja predio
„Gornji Bilig“**

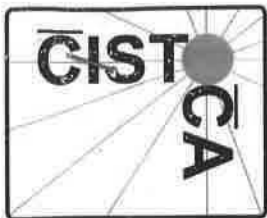
Poštovani,

OT-Optima Telekom d.d. u zoni zahvata za svoje telekomunikacijske kapacitete planira koristiti postojeću DTK ili HT kapacitete.

S poštovanjem,

OT- Optima Telekom d.d.

Ovaj dokument je valjan bez potpisa i pečata.



ČISTOĆA d.o.o.

Stjepana Radića 33
23000 Zadar

Tel.: +385 23 234-800

Fax: +385 23 231-831

Web: www.cistoca-zadar.hr

e-mail: info@cistoca-zadar.hr

ZADAR JE LIJEPI KOLIKO JE ČIST

Zadar, 18.09.2019.

Ur. broj: I-414/19

**ZADARSKA ŽUPANIJA
GRAD ZADAR**

Primljeno: 25-09-2019		
Klasifikacijska oznaka	Org. jed.	
	5	
Uredbeni broj	Prilog	Vrijed.
	-	-

GRAD ZADAR

Upravni odjel za prostorno uređenje
i graditeljstvo

Vaš Znak:

KLASA: 350-01/09-01/197

URBROJ: 2198/01-5/5-19-30

PREDMET: Nacrt konačnog prijedloga Urbanističkog plana,

- Mišljenje, dostavlja se

Temeljem Vašeg zahtjeva gornjeg broja i klase te članka 94. st. 2. Zakona o prostornom uređenju i gradnji (NN 76/07) dostavljamo sljedeće mišljenje. Ovo javnopravno tijelo smatra da je nacrt konačnog prijedloga Urbanističkog plana predio „Gornji bilig“ sukladan tehničkim zahtjevima za odvozom i zbrinjavanjem svih vrsta otpada i to na način da se kod svih planiranih građevina prostor za privremeno odlaganje komunalnog otpada osigura u sklopu pojedinih građevnih čestica uz uvjet da su dostupna komunalnim vozilima ukupne nosivosti do 26t, u standardnim gabaritima.

S poštovanjem,

Direktor sektora tehničkih poslova



Dostaviti:

1. GRAD ZADAR, podnositelj zahtjeva
2. Pismohrana, ovdje



REPUBLIKA HRVATSKA
MINISTARSTVO UNUTARNJIH POSLOVA
RAVNATELJSTVO CIVILNE ZAŠTITE
PODRUČNI URED CIVILNE ZAŠTITE SPLIT
SLUŽBA CIVILNE ZAŠTITE ZADAR
ODJEL INSPEKCIJE

KLASA: 214-02/19-14/44
URBROJ: 511-01-371-19-2
Zadar, 12. rujna 2019. godine

ZADARSKA ŽUPANIJA GRAD ZADAR		
Primljeno: 23-09-2019		
Klasifikacijska oznaka	Org. jed.	
	5	
Uredžbeni broj	Prilog	Vrijed.
	-	-

ZADARSKA ŽUPANIJA
GRAD ZADAR

Upravni odjel za prostorno uređenje
i graditeljstvo

Narodni trg 1
23 000 Zadar

Ministarstvo unutarnjih poslova, Ravnateljstvo civilne zaštite, Područni ured civilne zaštite Split, Služba civilne zaštite Zadar, Odjel inspekcije, po zahtjevu Upravnog odjela za prostorno uređenje i graditeljstvo Grada Zadra, na **nacrt konačnog prijedloga Urbanističkog plana uređenja predio „Gornji Bilig“**, na temelju članka 23. Zakona o zaštiti od požara ("Narodne novine" br: 92/10), a u svezi s člankom 94. Zakona o prostornom uređenju i gradnji ("Narodne novine" br: 76/07) i članka 188. Zakona o prostornom uređenju ("Narodne novine" br: 153/13, 65/17, 114/18, 39/19), daje:

MIŠLJENJE

da je nacrt konačnog prijedloga Urbanističkog plana uređenja predio „Gornji Bilig“, izrađen sukladno s pozitivnim hrvatskim propisima, normama i pravilima tehničke prakse iz područja zaštite od požara, odnosno da je u tekstualnom dijelu plana prihvaćeno naše očitovanje na prijedlog plana.

Temeljem članka 8. Zakona o upravnim pristojbama ("Narodne novine" br: 115/16) stranka je oslobođena plaćanja upravne pristojbe.

S poštovanjem,

Dostaviti:

1. GRAD ZADAR
Upravni odjel za prostorno uređenje i graditeljstvo
23 000 Zadar, Narodni trg 1
2. Služba civilne zaštite Zadar, Odjel inspekcije, ovdje
3. Pismohrana, ovdje





REPUBLIKA HRVATSKA
MINISTARSTVO KULTURE

Uprava za zaštitu kulturne baštine
Konzervatorski odjel u Zadru
Ilije Smiljanića 3, 23 000 Zadar

Klasa: 612-08/10-10/0083
Urbroj: 532-04-02-13/8-19-08
Zadar, 11. rujna 2019. godine

ZADARSKA ŽUPA
GRAD ZADAR

Primijeno:	13-09-2019
Klasifikacijska oznaka	
Juristički broj	

Grad Zadar
Upravni odjel za prostorno uređenje i
graditeljstvo
Narodni trg 1
23 000 Zadar

Predmet: prethodna suglasnost na Nacrt konačnog prijedloga Urbanističkog plana uređenja predio "Gornji Bilig" u Zadru

Veza: Zahtjev Grada Zadra, Upravnog odjela za prostorno uređenje i graditeljstvo, Narodni trg 1, Zadar, klasa: 350-01/09-01/197; urbroj: 2198/01-5/5-19-30, zaprimljen u ovom odjelu 11. rujna 2019. godine

Na temelju članka 56. stavka 3. Zakona o zaštiti i očuvanju kulturnih dobara ("Narodne novine" br. 69/99, 151/03, 157/03, 87/09, 88/10, 61/11, 25/12, 136/12, 157/13, 152/14, 44/17, 90/18), a povodom zahtjeva Grada Zadra, Upravnog odjela za prostorno uređenje i graditeljstvo, Narodni trg 1, Zadar daje se prethodna suglasnost na Nacrt konačnog prijedloga Urbanističkog plana uređenja predio "Gornji Bilig" u Zadru, kako slijedi:

Nacrt konačnog prijedloga Urbanističkog plana uređenja predio "Gornji Bilig" u Zadru izrađen je u skladu sa utvrđenim sustavom mjera zaštite kulturnih dobara koja se nalaze na području obuhvata plana.

Pročelnik:
Igor Miletić, prof.

Dostaviti:
1. Naslovu,
2. Pismohrana, ovdje.





**REPUBLIKA HRVATSKA
MINISTARSTVO UNUTARNJIH POSLOVA
POLICIJSKA UPRAVA ZADARSKA
SLUŽBA POLICIJE**

Broj: 511-18-03-2529/19.
Zadar, 13. rujna 2019. godine

ZADARSKA ŽUPANIJA GRAD ZADAR	
Primljeno:	17-09-2019
Klasifikacijska oznaka	Org. jet.
Unifikacijski broj	Prilogi: 1/19

**REPUBLIKA HRVATSKA
ZADARSKA ŽUPANIJA
GRAD ZADAR**

Upravni odjel za prostorno uređenje i graditeljstvo

PREDMET: Nacrt konačnog prijedloga Urbanističkog plana uređenja predjela "Gornji Bilig", mišljenje, dostavlja se.-

SVEZA : Vaš dopis Klasa: 350-01/09-01/197, Urbroj: 2198/01-5/5-19-30 od 9. rujna 2019. godine.-

Poštovani,

temeljem vašeg dopisa iz sveze, a povodom zaprimljenog nacrt konačnog prijedloga Urbanističkog plana uređenja predio "Gornji Bilig", mišljenja smo da je, kao dodatak *Prometnoj uličnoj i komunalnoj infrastrukturnoj mreži* potrebno izraditi Prometni elaborat iz kojeg bi bila razvidna planirana nova regulacija prometa (oprema cesta, vertikalna i horizontalna prometna signalizacija i drugo) te na temelju kojega elaborata bi ova Služba mogla donijeti odgovarajuću suglasnost i izdati rješenje sukladno odredbama članka 5. stavka 1. i 15. Zakona o sigurnosti prometa na cestama (Narodne novine, brojevi: 67/08, 74/11, 80/13, 158/13, 92/14, 64/15, 108/17 i 70/19).

S poštovanjem,


VODITELJ SLUŽBE
Božidar Budiša

ELEKTRA ZADAR
Služba za realizaciju investicijskih
projekata i pristup mreži
Odjel za realizaciju investicijskih
projekata

Ulica kralja Dmitra Zvonimira 8
23 000 Zadar

TELEFON • 023 • 290-500
TELEFAKS • 023 • 314-051
POŠTA • 23000 Zadar • SERVIS
IBAN • 2484008-1400016324

NAŠ BROJ I ZNAK 401400101/8154/19JI

PREDMET UPU Gornji Bilig
- mišljenje
- dostavlja se

Poštovani,

Budući ste zatražili izdavanje mišljenja na nacrt konačnog prijedloga Urbanističkog plana uređenja za predio Gornji Bilig, dostavljamo Vam sljedeće:

- Minimalna udaljenost transformatorske stanice od susjedne parcele mora iznositi 1m, a od ceste (puta) 3m.
 - *Ovaj uvjet uvelike olakšava izradu projektne dokumentacije, te ishodenje potrebnog akta za građenje.*
- Transformatorska stanica mora imati kolni pristup s javne površine.
 - Opći uvjet
- Transformatorske stanice se mogu izvesti i u sklopu novih građevina.
 - Opći uvjet
- Prilikom gradnje novih ili rekonstrukcije postojećih elektroenergetskih objekata trase iz Plana se mogu korigirati radi prilagodbe tehničkim rješenjima, imovinsko-pravnim odnosima i stanju na terenu.
 - *Ovaj uvjet smatramo vrlo bitnim. Iskustveno gledano izostanak ovog uvjeta nam je u velikom broju slučajeva onemogućio izgradnju ili značajno produljio vrijeme potrebno za ishodenje akta za građenje. Samim time ukoliko se izostavi može se značajno produljiti vrijeme izgradnje TS odnosno stvaranje uvjeta za elektroopskrbu budućih objekata (potrošača).*

ČLAN HEP GRUPE

• UPRAVA DRUŠTVA • DIREKTOR • NIKOLA ŠULENTIĆ •

• TRGOVAČKI SUD U ZAGREBU MBS 080434230 • MB 1643991 •
• OIB 46830600751 • UPLAČEN TEMELJNI KAPITAL 699.436.000,00 HRK •
• www.hep.hr •

ZADARSKA ŽUPANIJA
GRAD ZADAR

Primljeno:	17-09-2019
Klasifikacijska oznaka	Org. jed.
Urudžbeni broj	5
	Prilog Vred.
	4 -

GRAD, ZADAR
Upravni odjel za prostorno uređenje i
graditeljstvo
Narodni trg 1
23000 Zadar

- Ukoliko se pokaže potreba za dodatnom količinom električne energije, dozvoljava se izgradnja transformatorske stanice unutar površina bilo koje namjene što se neće smatrati izmjenom ovog Plana.
 - *Ovaj uvjet smatramo vrlo bitnim. Iskustveno gledano izostanak ovog uvjeta nam je u velikom broju slučajeva onemogućio izgradnju ili značajno produljio vrijeme potrebno za ishođenje akta za građenje. Samim time ukoliko se izostavi može se značajno produljiti vrijeme izgradnje TS odnosno stvaranje uvjeta za elektroopskrbu budućih objekata (potrošača).*
 - *Također planom je predviđena izgradnja 500 stanova, te smo mišljenja da planirana TS 10(20)/0,4 kV „Plovanija 9“ (1x1000 kVA) neće zadovoljiti potrebu za električnom energijom, odnosno nužno je da se navedena točka uvrsti u plan*
- Potrebno je izmijeniti oznake napona srednjenaponskog kabela kroz obuhvat zone iz „10 kV“ u „10(20) kV“
- Potrebno je izmijeniti naziv trafostanice TS 10(20)/0,4 kV „Gornji Bilig“ u TS 10(20)/0,4 kV „Plovanija 9“ kako je navedena u tehničkim uvjetima za projektiranje (u prilogu)

S poštovanjem

Direktor distribucijskog područja:
Tomislav Dražić dipl.ing.

HEP - Operator distribucijskog sustava d.o.o. ZAGREB
DISTRIBUCUSKO PODRUČJE
ELEKTRA ZADAR 1

PRILOG: - tehnički uvjeti za projektiranje

ČLAN HEP GRUPE

• UPRAVA DRUŠTVA • DIREKTOR • NIKOLA ŠULENTIĆ •

• TRGOVAČKI SUD U ZAGREBU MBS 080434230 • MB 1643991 •
• OIB 46830600751 • UPLAĆEN TEMELJNI KAPITAL 699.436.000,00 HRK •
• www.hep.hr •

ELEKTRA ZADAR

Ulica kralja Dmitra Zvonimira 8
23 000 Zadar

Služba za realizaciju investicijskih
projekata i pristup mreži
Odjel za realizaciju investicijskih
projekata

TELEFON • 023 • 290-500
TELEFAKS • 023 • 314-051
POŠTA • 23000 Zadar • SERVIS
IBAN • 2484008-1400016324

NAŠ BROJ I ZNAK **2717/19JI**

VAŠ BROJ I ZNAK

PREDMET ELEKTRIFIKACIJA ZONE PO UPU
 GORNJI BILIG U ZADRU
 -tehnički uvjeti elektroopskrbe za izradu
 UPU Gornji Bilig

DATUM **14.01.2019. god.**

1. Ovim uvjetima daju se zahtjevi za elektroopskrbu pri izradi urbanističkog plana uređenja UPU stambene zone Gornji Bilig s traženom snagom od 790 kW.
2. Nove transformatorske stanice na području UPU stambene zone Gornji Bilig
 - a) Nove TS unutar zone:
 - TS 10(20)/0,4 kV „PLOVANIJA 9“
 - b) Tip novih TS: kabela KTS 10(20)/0,4kV do 1000 kVA,
 - c) Tip građevine : od gotovih betonskih elemenata sa kosim krovom na dvije vode pokrivena kupom kanalicom,
 - d) Lokacije: prema UPU,
 - e) SN razvod sadrži : 2 VP, TP,
 - f) Za SN razvod koristiti RMU kompaktnu izvedbu SF6 s EMP – 2 VT,
 - g) Snaga transformatora: 1000 kVA,
 - h) Uzemljivač: uže Cu 50 mm², spojen kompresijskim H-spojnica (2 po spoju),
 - i) Struja zemljospoja : ograničena preko malog otpora na 150 A (napajanje iz TS 110/10(20) kV „Zadar Centar“).
 - j) NN razvod: koristiti trolno isklopivo RASTAVLJIVO-OSIGURANO ,
3. Priključni KB 10(20) kV za TS u zoni UPU stambene zone Gornji Bilig
 - a) Zona stambene namjene UPU Gornji Bilig priključuje se kabelski sistemom ulaz – izlaz na 20 kV kabel između TS 10(20)/0,4 kV „Plovanija 3“ i TS 10(20)/0,4 kV „Plovanija 4“. Ovim UPU-om predvidjeti koridor za kabel od TS „Plovanija 9“ do granice obuhvata UPU Gornji Bilig prema postojećoj TS 10(20)/0,4 kV „Plovanija Istok“.
 - b) Sve nove TS unutar zone međusobno povezati kabelom 20kV (petlja)
 - c) Tip kabela : NA2XS(F)2Y 3x(1x185 mm²) - 20 kV,
 - d) Kabelska oprema: „Raychem“ ,
 - e) Uzemljivač: uže Cu 50 mm² spojen kompresijskim H-spojnica (2 po spoju),
 - f) Detaljno opisati kabelsku trasu ,način polaganja i priključivanja KB na oba kraja,

ČLAN HEP GRUPE

• UPRAVA DRUŠTVA • DIREKTOR • NIKOLA ŠULENTIĆ •

- g) Detaljno tekstualno i grafički obraditi susrete kabela sa drugim instalacijama,

4. Mreža niskog napona iz TS „Plovanija 9“

- a) Tip mreže : kabelska
- b) Tipovi kabela: XP00-A 4x150,4x95,4x35 mm² (po odredbi projektanta)
- c) Trasa: po odredbi projektanta
- d) Općenito o NN mreži:
 - specificirati opremu u skladu sa tipizacijom DP "ELEKTRA" Zadar.
 - nacrt situacije mora sadržavati oznaku sjevera, uočljivo obilježavanje TS, oznake vodova po tipu i presjeku sa naznačenim dužinama dionica
 - na kabelske završetke ugraditi kabelske glave sa " Raychem" opremom
 - potrebno je detaljno opisati kabelske trase NN kabela
 - nazive i šifre NN izvoda i mrežnih ormara provesti prema šifrniku DP "Elektra" Zadar.
- e) Kod kabelskih razdjelnih ormara poštivati slijedeće:
 - kućište i temelj može biti betonsko sa vratima od preprega ili u cijelosti od preprega (atestiran na samogasivost, povišenje temperature do 80 C i UV zračenja)
 - brtvele moraju biti od nehrđajućeg čelika kategorije A2
 - brava mora zatvarati u 3 točke
 - treba ugraditi dva graničnika, radi sprječavanja čupanja od naglog i nekontroliranog otvaranja (jak vjetar i sl.)
 - sabirnice moraju biti od bakra
 - sabirnicu za neutralni vod treba izraditi u dimenziji 40x5 mm, te izbušiti 8 rupa
 - na gornjem segmentu temelja treba postaviti nosač za pričvršćenje kabela (traka 30x5 mm) od nehrđajućeg čelika kategorije A2
 - svi vijci i matice moraju biti od nehrđajućeg čelika kategorije A2
 - treba osigurati mogućnost ugradnje 4 osiguračke letve s trolnim izvlačenjem osigurača
 - ormarić od preprega mora imati dvostruki utor na svim bridovima koji se spajaju ili zatvaraju
- f) Kod ormara javne rasvjete poštivati slijedeće:
 - lokacija u blizini trafostanice na mjestu na kojem neće smetati tehničkom održavanju trafostanice
 - kućište i temelj mogu biti betonski sa vratima od "preprega" ili u cijelosti od preprega (atestiran na samogasivost, otporan na temperaturu do 80 C, otporan na udarce i UV zračenja).
 - ormarić od "preprega" mora imati dvostruki utor na svim bridovima koji se spajaju ili zatvaraju
 - ormar mora imati dvoje vrata sa posebnim bravama, jedna za mjerno mjesto (tipska HEP-ova brava), druga za razvod (vlasnikova brava)
 - strujni mjerni transformatori (ako su potrebni) i brojilo moraju biti plombirani
 - iza brojila ugraditi rastavni element za uključenje i isključenje svih elemenata razvoda JR.
 - upravljanje (trolni sklopnik , preklopka za izbor ručno-isključeno-impuls itd.) u ormaru javne rasvjete
- g) Za izvod iz TS do ormara javne rasvjete koristiti kabel XP00-A 4x95 mm²
- h) Za JR koristiti kabel XP00-A 4x25 mm²
- i) Položaj rasvjetnih stupova i tip svjetiljki odrediti će projektant nakon provedenog svjetlotehničkog proračuna
- j) Uzemljivač uz kabele : uže Cu 50 mm²
- k) Sistem razdiobe: TN-C-S
- l) Zaštita od previsokog napona dodira: uređaj za automatsko isklapanje struje kvara
- m) Tražena snaga zone : 790 kW (pretežno stambeni objekti).

5. Ostalo

- a) Minimalna udaljenost transformatorske stanice od susjedne parcele mora iznositi 1m, a od ceste (puta) 3m.
 - Ovaj uvjet uvelike olakšava izradu projektne dokumentacije, te ishođenje potrebnog akta za građenje.

ČLAN HEP GRUPE

• UPRAVA DRUŠTVA • DIREKTOR • NIKOLA ŠULENTIĆ •

• TRGOVAČKI SUD U ZAGREBU MBS 080434230 • MB 1643991 •
 • OIB 46830600751 • UPLAĆEN TEMELJNI KAPITAL 699.436.000,00 HRK •
 • www.hep.hr •

- b) Transformatorska stanica mora imati kolni pristup s javne površine.
- Opći uvjet
- c) Transformatorske stanice se mogu izvesti i u sklopu novih građevina.
- Opći uvjet
- d) Prilikom gradnje novih ili rekonstrukcije postojećih elektroenergetskih objekata trase iz Plana se mogu korigirati radi prilagodbe tehničkim rješenjima, imovinsko-pravnim odnosima i stanju na terenu.
- Ovaj uvjet smatramo vrlo bitnim. Iskustveno gledano izostanak ovog uvjeta nam je u velikom broju slučajeva onemogućio izgradnju ili značajno produljio vrijeme potrebno za ishođenje akta za građenje. Samim time ukoliko se izostavi može se značajno produljiti vrijeme izgradnje TS odnosno stvaranje uvjeta za elektroopskrbu budućih objekata (potrošača).
- e) Ukoliko se pokaže potreba za dodatnom količinom električne energije, dozvoljava se izgradnja transformatorske stanice unutar površina bilo koje namjene što se neće smatrati izmjenom ovog Plana.
- Ovaj uvjet smatramo vrlo bitnim. Iskustveno gledano izostanak ovog uvjeta nam je u velikom broju slučajeva onemogućio izgradnju ili značajno produljio vrijeme potrebno za ishođenje akta za građenje. Samim time ukoliko se izostavi može se značajno produljiti vrijeme izgradnje TS odnosno stvaranje uvjeta za elektroopskrbu budućih objekata (potrošača).
- f) Prigodom izrade predmetnog UPU-a uvažiti Pravilnik o tehničkim normativima za izgradnju nadzemnih elektroenergetskih vodova nazivnog napona od 1 do 400 kV (SL 65/88 i NN 24/97), koji određuje minimalne sigurnosne udaljenosti i razmake i time postavlja posebne uvjete građenja za sve građevine u koridoru postojećih nadzemnih vodova, a za podzemne kabele uvažiti gransku normu Tehnički uvjeti za polaganje elektroenergetskih kabela nazivnog napona 1 kV do 35 kV (Bilten HEP-Distribucije broj 130, od 31. prosinca 2003.).
- g) U slučaju neizbježnog premještanja naših nadzemnih i podzemnih vodova ili križanja, odnosno približavanja, potrebno je pribaviti odgovarajuću projektnu dokumentaciju za investitora HEP, prema tehničkom rješenju dogovorenom s HEP-ODS-om i za nju ishoditi sve potrebne dozvole.
- h) Ovi uvjeti služe isključivo za izradu elektroenergetske opskrbe UPU Gornji Bilig. Prije početka izrade projektne dokumentacije za gradnju predmetnih objekata potrebno je zatražiti tehničke uvjete za projektiranje.
- i) Ovim uvjetima poništavaju se tehnički uvjeti za projektiranje izdani 12.02.2013 (4-14/406/ŽŠ).

Direktor distribucijskog područja:

Tomislav Dražić dipl.ing.

ČLAN HEP GRUPE

• UPRAVA DRUŠTVA • DIREKTOR • NIKOLA ŠULENTIĆ •

• TRGOVAČKI SUD U ZAGREBU MBS 080434230 • MB 1643991 •
 • OIB 46830600751 • UPLAĆEN TEMELJNI KAPITAL 699.436.000,00 HRK •
 • www.hep.hr •

VODOVOD d.o.o.

ZADAR, Špire Brusine 17 • Tel.centrala: 023 282 900 • Fax: 023 282 909 • www.vodovod-zadar.hr • vodovod1@vodovod-zadar.hr IBAN broj: HR5224020061100611241 • Porezni (matični) broj:3410153 • OIB: 89406825003 • Upisano u registru Trgovačkog suda u Zadru: MBS 060083654 Ti-09/932-2 • Temeljni kapital: 159.483.800,00 kn • Uprava društva: Tomislav Matek

Broj : 1312/1 - VM

Zadar, 10.10.2019.

ZADARSKA ŽUPANIJA	
GRAD ZADAR	
Prilagođeno: 14-10-2019	
Klasifikacijska oznaka	Org. jed.
	5
Uredbeni broj	Prilog Vrijed.

REPUBLIKA HRVATSKA
ZADARSKA ŽUPANIJA

GRAD ZADAR

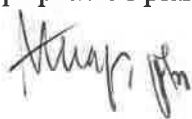
Upravni odjel za prostorno uređenje
i graditeljstvo

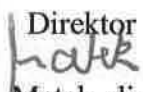
Predmet : UPU predjela GORNJI BILIG
- nacrt konačnog prijedloga

MIŠLJENJE-SUGLASNOST

Na temelju vašeg zahtjeva klasa 350-01/09-01/197, ur. broj 2198/01-5/5-19-30, izjavljujemo da smo suglasni s nacrtom konačnog prijedloga predmetnog plana.

Odjel razvoja, pripreme i planiranja:



Direktor :

Tomislav Matek, dipl.ing.građ.

Dostaviti :

- naslovu
- ORPP x 2
- pisarnica



društvo s ograničenom odgovornošću

10000 Zagreb, Ulica kneza Branimira 1

Uprava: Krunoslav Jakupčič, dipl.ing. šum. – predsjednik, Ante Sabljčić, dipl.ing. šum. – član; mr.sc. Igor Fazekas – član • MB 3631133 • OIB 69693144506 • Trgovački sud u Zagrebu (MBS 080251008) • Temeljni kapital 1,171.670.000,00 kn, uplaćen u cijelosti • SWIFT: PBZGHR2X • IBAN: HR46 2340 0091 1001 0036 0 • Telefon: 01/4804 111 • Telefax: 01/4804 101 • pp 148. 10002 Zagreb • web: <http://www.hrsume.hr> • e-mail: direkcija@hrsume.hr

KI: ST-06-10-759

Ur.broj.15-00-06/03-19-08

Split, 30. rujna 2019.god.

**ZADARSKA ŽUPANIJA
GRAD ZADAR**

Primljeno: 02-10-2019		
Klasifikacijska oznaka	Org. jed.	
	5	
Urudžbeni broj	Prilog	Vrijed.
	1	1

**REPUBLIKA HRVATSKA
ZADARSKA ŽUPANIJA
GRAD ZADAR**

**Upravni odjel za prostorno uređenje
i graditeljstvo**

Predmet: Mišljenje temeljem čl. 94 stv. 1. Zakona o prostornom uređenju i gradnji i čl. 188. Zakona o prostornom uređenju Urbanistički plan uređenja predio „Gornji Bilig“- očitovanje, dostavlja se

Temeljem Vašeg dopisa od 09. rujna 2019. god. (Klasa:350-01/09-01/197; Ur.broj:2198/01-5/5-19-30) u kojem nas tražite mišljenje na nacrt konačnog prijedloga Urbanističkog plana uređenja predjela „Gornji Bilig“, a temeljem dostupne dokumentacije na web stranicama Grada i dokumentaciju kojom raspolažu Hrvatske šume d.o.o. Zagreb, UŠP Split, Šumarija Zadar, utvrdili smo da obuhvat Plana ne zadire u površine kojima gospodare Hrvatske šume d.o.o. Zagreb, UŠP Split, Šumarija Zadar, te time nemamo ni zahtjeva.


S poštovanjem,

Rukovoditeljica Odjela za ekologiju:

Sanja Delić, dipl.ing.šum.



Na znanje: Šumarija Zadar



HRVATSKE VODE

VODNOGOSPODARSKI ODJEL
ZA SLIVOVE JUŽNOG JADRANA
21000 Split, Vukovarska 35

Telefon: 021 / 309 400

Telefax: 021 / 309 491

KLASA: 350-02/19-01/0000223

URBROJ: 374-24-1-19-4

Datum: 02.10.2019.g.

Datum: 09-10-2019	
Oslobođeno oznake	Org. jed.
	5
Mesto: Vukovar	

ZADARSKA ŽUPANIJA GRAD ZADAR

Upravni odjel za prostorno uređenje i graditeljstvo
Narodni trg 1, 23000 Zadar ✓

PREDMET: Urbanistički plan uređenja predio „Gornji Bilig“, Grad Zadar: mišljenje - daje se

Veza: Vaš zahtjev Klasa: 350-01/09-01/197, Urbroj: 2198/01-5/5-19-30 od 09.09.2019.g.,
zaprimljeno 13.09.2019.g.

Uvidom u nacrt konačnog prijedloga Urbanističkog plana uređenja predjela „Gornji Bilig“ u Zadru (izrađivač Konus d.o.o. Dobropoljana, srpanj 2019.), dostavljen na CD-u, Hrvatske vode su utvrdile kako su u istom predviđena rješenja vodoopskrbe, zaštite od štetnog djelovanja voda i zaštite voda i mora od onečišćenja kroz realizaciju sustava odvodnje i objekata za pročišćavanje, kao i odredbe za provođenje plana, usklađeni su sa planskim dokumentima upravljanja vodama.

Obzirom da se vodoopskrbni sustav područja obuhvata Plana priključuje na javni vodoopskrbni sustav Grada Zadra kojim upravlja tvrtka Vodovod d.o.o. Zadar, potrebno je ishoditi njihovo pozitivno mišljenje na prijedlog predmetnog Plana prije njegovog prihvatanja.

Isto tako, obzirom da se sustav odvodnje otpadnih voda s područja obuhvata Plana priključuje na javni sustav za odvodnju, pročišćavanje i dispoziciju otpadnih voda Grada Zadra, kojim upravlja tvrtka Odvodnja d.o.o. Zadar, potrebno je ishoditi njihovo pozitivno mišljenje na prijedlog predmetnog Plana prije njegovog prihvatanja.

Mišljenja smo da je nacrt konačnog prijedloga Urbanističkog plana uređenja predjela „Gornji Bilig“ u Zadru sukladan sa planskim dokumentima upravljanja vodama, prema članku 39. Zakona o vodama (NN 66/19).

S poštovanjem,

Direktor:

Irina Putica, dipl.ing.građ.



Dostava:

1. 24 – 1, ovdje
2. Pismohrana



074347481

GRAD ZADAR

**Upravni odjel za prostorno
uređenje i garditeljstvo**

Narodni trg 1
HR-23000 Zadar

Broj: OT-1-163/19
Split, 26. rujna 2019.

**Predmet: Nacrt konačnog prijedloga Urbanističkog plana uređenja predio
„Gornji Bilig“**

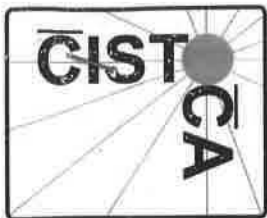
Poštovani,

OT-Optima Telekom d.d. u zoni zahvata za svoje telekomunikacijske kapacitete planira koristiti postojeću DTK ili HT kapacitete.

S poštovanjem,

OT- Optima Telekom d.d.

Ovaj dokument je valjan bez potpisa i pečata.



ČISTOĆA d.o.o.

Stjepana Radića 33
23000 Zadar

Tel.: +385 23 234-800

Fax: +385 23 231-831

Web: www.cistoca-zadar.hr

e-mail: info@cistoca-zadar.hr

ZADAR JE LIJEPI KOLIKO JE ČIST

Zadar, 18.09.2019.

Ur. broj: I-414/19

**ZADARSKA ŽUPANIJA
GRAD ZADAR**

Primljeno: 25-09-2019		
Klasifikacijska oznaka	Org. jed.	
	5	
Uredbeni broj	Prilog	Vrijed.
	-	-

GRAD ZADAR

Upravni odjel za prostorno uređenje
i graditeljstvo

Vaš Znak:

KLASA: 350-01/09-01/197

URBROJ: 2198/01-5/5-19-30


PREDMET: Nacrt konačnog prijedloga Urbanističkog plana,

- Mišljenje, dostavlja se

Temeljem Vašeg zahtjeva gornjeg broja i klase te članka 94. st. 2. Zakona o prostornom uređenju i gradnji (NN 76/07) dostavljamo sljedeće mišljenje. Ovo javnopravno tijelo smatra da je nacrt konačnog prijedloga Urbanističkog plana predio „Gornji bilig“ sukladan tehničkim zahtjevima za odvozom i zbrinjavanjem svih vrsta otpada i to na način da se kod svih planiranih građevina prostor za privremeno odlaganje komunalnog otpada osigura u sklopu pojedinih građevnih čestica uz uvjet da su dostupna komunalnim vozilima ukupne nosivosti do 26t, u standardnim gabaritima.

S poštovanjem,

Direktor sektora tehničkih poslova



Pere Zubčić

Dostaviti:

1. GRAD ZADAR, podnositelj zahtjeva
2. Pismohrana, ovdje



REPUBLIKA HRVATSKA
MINISTARSTVO UNUTARNJIH POSLOVA
RAVNATELJSTVO CIVILNE ZAŠTITE
PODRUČNI URED CIVILNE ZAŠTITE SPLIT
SLUŽBA CIVILNE ZAŠTITE ZADAR
ODJEL INSPEKCIJE

KLASA: 214-02/19-14/44
URBROJ: 511-01-371-19-2
Zadar, 12. rujna 2019. godine

ZADARSKA ŽUPANIJA GRAD ZADAR		
Primljeno: 23-09-2019		
Klasifikacijska oznaka	Org. jed. 5	
Uredžbeni broj	Prilog	Vrijed.
	-	-

ZADARSKA ŽUPANIJA
GRAD ZADAR

Upravni odjel za prostorno uređenje
i graditeljstvo

Narodni trg 1
23 000 Zadar

Ministarstvo unutarnjih poslova, Ravnateljstvo civilne zaštite, Područni ured civilne zaštite Split, Služba civilne zaštite Zadar, Odjel inspekcije, po zahtjevu Upravnog odjela za prostorno uređenje i graditeljstvo Grada Zadra, na **nacrt konačnog prijedloga Urbanističkog plana uređenja predio „Gornji Bilig“**, na temelju članka 23. Zakona o zaštiti od požara ("Narodne novine" br: 92/10), a u svezi s člankom 94. Zakona o prostornom uređenju i gradnji ("Narodne novine" br: 76/07) i članka 188. Zakona o prostornom uređenju ("Narodne novine" br: 153/13, 65/17, 114/18, 39/19), daje:

MIŠLJENJE

da je nacrt konačnog prijedloga Urbanističkog plana uređenja predio „Gornji Bilig“, izrađen sukladno s pozitivnim hrvatskim propisima, normama i pravilima tehničke prakse iz područja zaštite od požara, odnosno da je u tekstualnom dijelu plana prihvaćeno naše očitovanje na prijedlog plana.

Temeljem članka 8. Zakona o upravnim pristojbama ("Narodne novine" br: 115/16) stranka je oslobođena plaćanja upravne pristojbe.

S poštovanjem,

Dostaviti:

1. GRAD ZADAR
Upravni odjel za prostorno uređenje i graditeljstvo
23 000 Zadar, Narodni trg 1
2. Služba civilne zaštite Zadar, Odjel inspekcije, ovdje
3. Pismohrana, ovdje






REPUBLIKA HRVATSKA
MINISTARSTVO KULTURE

Uprava za zaštitu kulturne baštine
Konzervatorski odjel u Zadru
Ilije Smiljanića 3, 23 000 Zadar

Klasa: 612-08/10-10/0083
Urbroj: 532-04-02-13/8-19-08
Zadar, 11. rujna 2019. godine



Grad Zadar
Upravni odjel za prostorno uređenje i
graditeljstvo
Narodni trg 1
23 000 Zadar

Predmet: prethodna suglasnost na Nacrt konačnog prijedloga Urbanističkog plana uređenja predio "Gornji Bilig" u Zadru

Veza: Zahtjev Grada Zadra, Upravnog odjela za prostorno uređenje i graditeljstvo, Narodni trg 1, Zadar, klasa: 350-01/09-01/197; urbroj: 2198/01-5/5-19-30, zaprimljen u ovom odjelu 11. rujna 2019. godine

Na temelju članka 56. stavka 3. Zakona o zaštiti i očuvanju kulturnih dobara ("Narodne novine" br. 69/99, 151/03, 157/03, 87/09, 88/10, 61/11, 25/12, 136/12, 157/13, 152/14, 44/17, 90/18), a povodom zahtjeva Grada Zadra, Upravnog odjela za prostorno uređenje i graditeljstvo, Narodni trg 1, Zadar daje se prethodna suglasnost na Nacrt konačnog prijedloga Urbanističkog plana uređenja predio "Gornji Bilig" u Zadru, kako slijedi:

Nacrt konačnog prijedloga Urbanističkog plana uređenja predio "Gornji Bilig" u Zadru izrađen je u skladu sa utvrđenim sustavom mjera zaštite kulturnih dobara koja se nalaze na području obuhvata plana.

Pročelnik:
Igor Miletić, prof.

Dostaviti:
1. Naslovu,
2. Pismohrana, ovdje.





Primjedba

Na kraju članka 29., zadnjoj rečenici iza riječi „istih“, dodati: „uz iznimku za postojeće zatečene zgrade, unutar obuhvata ovog Plana, koje tipološki po namjeni odgovaraju zoni manje gustoće, a nalaze se u Planom utvrđenoj zoni druge gustoće ili namjene dozvoljena je rekonstrukcija u skladu s uvjetima Plana propisanim za zonu manje gustoće.“

Gore navedeno je u skladu s člankom 152. Prostornog plana uređenja Grada Zadra („Glasnik Grada Zadra“, broj 4/04, 3/08, 4/08, 10/08, 16/11, 2/16 i 13/16 – dopuna).


Točku 5.2. Uvjeti gradnje telekomunikacijske mreže uskladiti s točkom 5.6. Telekomunikacijski promet Prostornog plana uređenja Grada Zadra („Glasnik Grada Zadra“, broj 4/04, 3/08, 4/08, 10/08, 16/11, 2/16 i 13/16 – dopuna) te u članku 61. dodati rečenicu:

„Pri odabiru lokacija za antenske prihvate u blizini škola, dječjih vrtića, bolnica i sličnih ustanova, potrebno je poštivati sigurnosnu preventivnu udaljenost od 400 m.“

Str. 25 prazna?

Grad Zadar, UO za prostorno uređenje i graditeljstvo

Zt:





**REPUBLIKA HRVATSKA
MINISTARSTVO UNUTARNJIH POSLOVA
POLICIJSKA UPRAVA ZADARSKA
SLUŽBA POLICIJE**

Broj: 511-18-03-2529/19.
Zadar, 13. rujna 2019. godine

ZADARSKA ŽUPANIJA GRAD ZADAR	
Primljeno:	17-09-2019
Klasifikacijska oznaka	Org. jet.
Uredbeni broj	Prilogi: 1/19

**REPUBLIKA HRVATSKA
ZADARSKA ŽUPANIJA
GRAD ZADAR**

Upravni odjel za prostorno uređenje i graditeljstvo

PREDMET: Nacrt konačnog prijedloga Urbanističkog plana uređenja predjela "Gornji Bilig", mišljenje, dostavlja se.-

SVEZA : Vaš dopis Klasa: 350-01/09-01/197, Urbroj: 2198/01-5/5-19-30 od 9. rujna 2019. godine.-

Poštovani,

temeljem vašeg dopisa iz sveze, a povodom zaprimljenog nacrt konačnog prijedloga Urbanističkog plana uređenja predio "Gornji Bilig", mišljenja smo da je, kao dodatak *Prometnoj uličnoj i komunalnoj infrastruktornoj mreži* potrebno izraditi Prometni elaborat iz kojeg bi bila razvidna planirana nova regulacija prometa (oprema cesta, vertikalna i horizontalna prometna signalizacija i drugo) te na temelju kojega elaborata bi ova Služba mogla donijeti odgovarajuću suglasnost i izdati rješenje sukladno odredbama članka 5. stavka 1. i 15. Zakona o sigurnosti prometa na cestama (Narodne novine, brojevi: 67/08, 74/11, 80/13, 158/13, 92/14, 64/15, 108/17 i 70/19).

S poštovanjem,


VODITELJ SLUŽBE
Božidar Budiša