



TRAJEKTNI TERMINAL
ZADAR

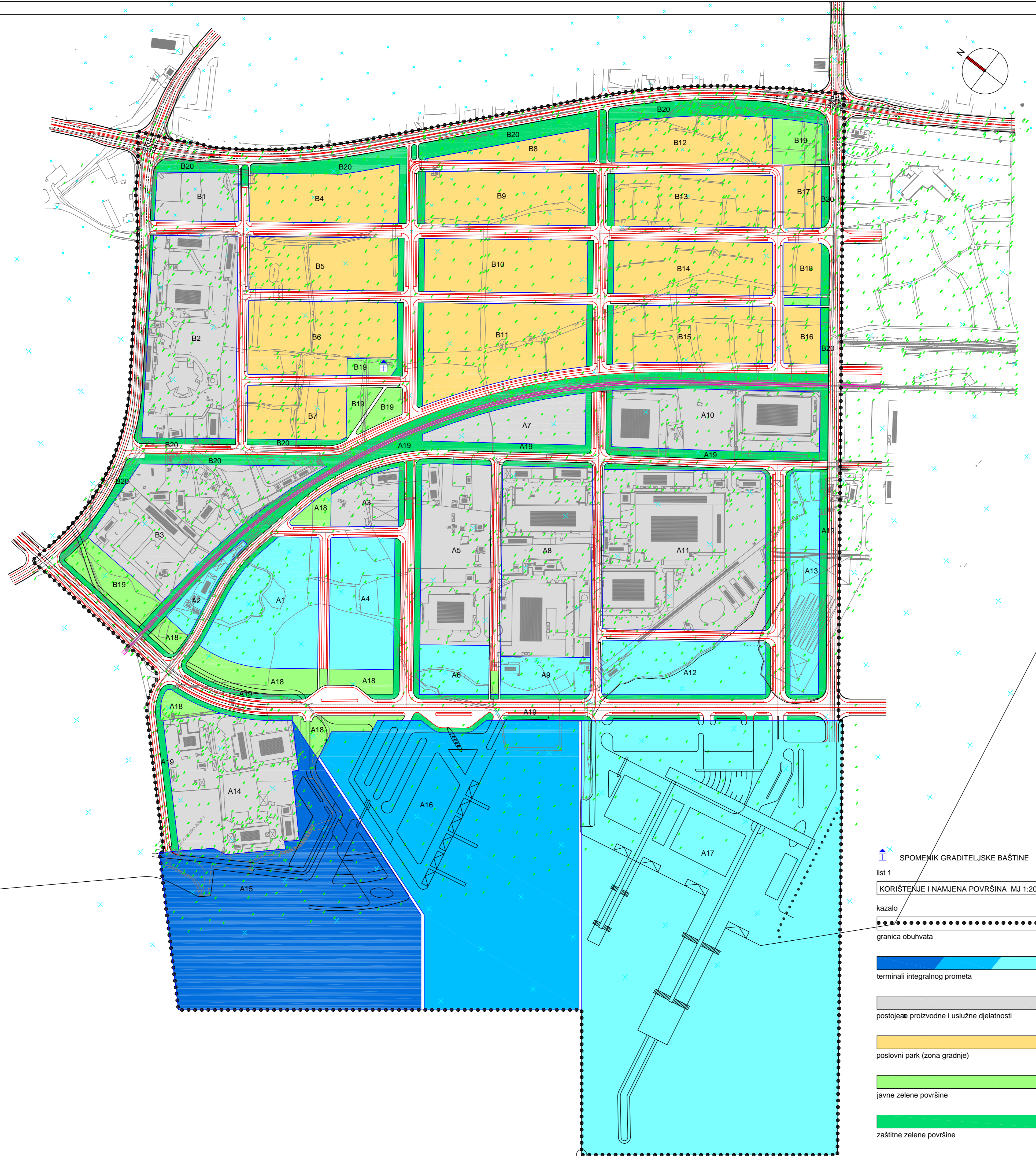
URBANISTIČKI PLAN UREĐENJA mj 1:2000

ZONA A: LUKA

- A1: OTOČNI DISTRIBUTIVNI CENTAR / VIŠETAŽNI PARKING
- A2: LOKALNA ŽELJEZNIČKA POSTAJA
- A3: POSTOJEĆA INDUSTRIJA
- A4: OTVORENA PARKIRALIŠTA
- A5: POSTOJEĆA INDUSTRIJA
- A6: NOVI POSLOVNI PROGRAMI
- A7: POSTOJEĆA INDUSTRIJA
- A8: POSTOJEĆA INDUSTRIJA
- A9: NOVI POSLOVNI PROGRAMI
- A10: POSTOJEĆA INDUSTRIJA
- A11: POSTOJEĆA INDUSTRIJA
- A12: TRGOVAČKI CENTAR
- A13: PREDTERMINALSKO EKALIŠTE
- A14: POSTOJEĆA INDUSTRIJA
- A15: HOTEL
- A16: OTT
- A17: TDP/MP
- A18: JAVNE ZELENE POVRŠINE
- A19: ZAŠTITNE ZELENE POVRŠINE

ZONA B: POSLOVNI PARK

- B1: POSTOJEĆA INDUSTRIJA
- B2: POSTOJEĆA INDUSTRIJA
- B3: POSTOJEĆA INDUSTRIJA
- B4: POSLOVNI PARK
- B5: POSLOVNI PARK
- B6: POSLOVNI PARK
- B7: POSLOVNI PARK
- B8: POSLOVNI PARK
- B9: POSLOVNI PARK
- B10: POSLOVNI PARK
- B11: POSLOVNI PARK
- B12: POSLOVNI PARK
- B13: POSLOVNI PARK
- B14: POSLOVNI PARK
- B15: POSLOVNI PARK
- B16: POSLOVNI PARK
- B17: POSLOVNI PARK
- B18: POSLOVNI PARK
- B19: JAVNE ZELENE POVRŠINE
- B20: ZAŠTITNE ZELENE POVRŠINE

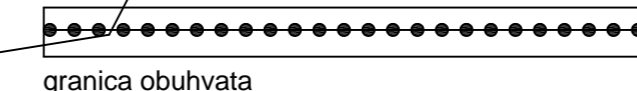


SPOMENIK GRADITELJSKE BAŠTINE

list 1

KORIŠTENJE I NAMJENA POVRŠINA MJ 1:2000

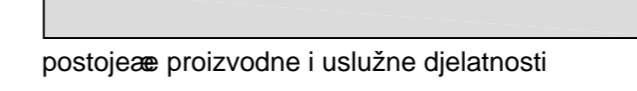
kazalo



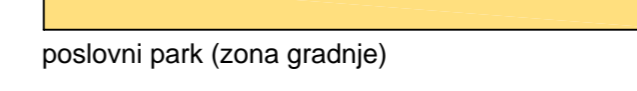
granica obuhvata




terminali integralnog prometa



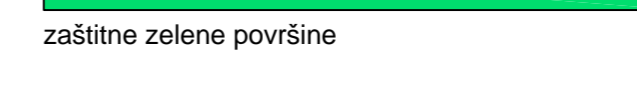
postojeće proizvodne i uslužne djelatnosti



poslovni park (zona gradnje)



javne zelene površine



zaštitne zelene površine

ZADARSKA ŽUPANIJA	GRAD ZADAR
URBANISTIČKI PLAN UREĐENJA TRAJEKTOG TERMINALA - ZADAR	
Naziv kartografskog prikaza:	
KORIŠTENJE I NAMJENA POVRŠINA	
Broj kartografskog prikaza: LIST BR. 1	Mjerilo kartografskog prikaza: 1:2000
Program mjera za unapređenje stanja u prostoru (službeno glasil):	Odluka predstavničkog tijela o donošenju plana (službeno glasil):
Glasnik grada Zadra br. 11/95, 5/97, 3/00	Glasnik Grad Zadra br. 7/00
JAVNA RASPRAVA (datum objave):	Jamni usud odbran:
20. siječnja 1997.	od 26. siječnja 1997.
Predst. tijela odgovornog za provođenje javne rasprave:	Odgovorna osoba za provođenje javne rasprave:
Zdravko Livaković i.g.	
Suglasnosti na plan prema članku 24 i 26b. Zakona o prostornom uređenju (NN br.30/94 i 68/98)	
broj suglasnosti klasa: 350-01/00-01/259	datum: Zadar, 5. srpnja, 2000.
PRAVNA OSOBA / TJELO KOJE JE IZRAĐILO PLAN:	
"MARINAPROJEKT" d.o.o. - ZADAR I "ZAVOD ZA PROSTORNO UREĐENJE" - ZADAR	
Pisani pravnog osobe tjela koje je izradilo plan:	Odgovorna osoba:
	NIKOLA BAŠUJE d.i.a.
KOORDINATOR PLANA: NIVES KOZULIJE d.i.a.	
STRUČNI TIM U IZRADI PLANA:	
RENATA EOBURNJE d.i.a.	
ANDELKO SLADIJE d.i.p.	
VLADIMIR MAGAŠ d.i.g.	
VENCJI BUTIJE i.a.	
DR. EMIL HILJE	
Pisani predstavničkog tijela:	Predsjednik predstavničkog tijela:
	Davor Anas prof.
Ispravnost ovog prostornog plana s izvornikom odobrava:	Pisani nadležnog tijela: