










URBANISTIČKI PLAN UREDENJA STAMBENE ZONE "VIDIKOVAC II" ZADAR

3. UVJETI KORIŠTENJA, UREDENJA I ZAŠTITE POVRŠINA

KAZALO

-  GRANICA OBUHVATA PLANA
-  POSTOJEĆE PLANIRANO
-  GRADIVI DIO GRADEVNE KAZETE
-  GRANICA GRADEVNE KAZETE
-  **P+5**
max. 16 m do vijenca
-  NEGRADIVI DIO GRADEVNE KAZETE
-  ZAŠTITNE ZELENE POVRŠINE
-  PJEŠAČKE KOMUNIKACIJE I POVRŠINE
-  GRADEVINA KOJA SE UKLANJA

NAJVIŠA KATNOST I VISINA GRADEVINE

P+5
max. 16 m do vijenca

ZADARSKA ŽUPANIJA
GRAD ZADAR

Naziv prostornog plana:
Urbanistički plan uređenja stambene zone "VIDIKOVAC II"

Naziv kartografskog prikaza:
UVJETI KORIŠTENJA, UREDENJA I ZAŠTITE POVRŠINA

Broj kartografskog prikaza:
3.

Mjerilo kartografskog prikaza:
1 : 1000

Odluka predstavničkog tijela o izradi (službeno glasiljo):
"Glasnik Grada Zadra", br. 33/10

Javna rasprava (datum objave):
od 19.04. do 19.05.2010.

Pečat tijela odgovornog za provođenje javne rasprave:
Matko Sagorčić dipl.ing.grad.

Pečat tijela odgovornog za provođenje javne rasprave:
Matko Sagorčić dipl.ing.grad.

Pravna osoba/tijelo koje je izradilo plan:
"KONUS" d.o.o. Dobračopoljana

Pečat pravne osobe/tijela koje je izradilo plan:
Vice Tadić dipl.ing.grad.

Odgovorni voditelj plana:
Mario Svagušić dipl.ing.arch.

Stručni tim u izradi plana:
Božidar Škaro dipl.ing.ei.
Goran Glovan dipl.ing.arch.
Vice Tadić dipl.ing.grad.

Pečat predstavničkog tijela:
Predsjednik predstavničkog tijela:
_____ (ime, prezime i potpis)

Pečat nadležnog tijela:
_____ (ime, prezime i potpis)

Istovjetnost ovog prostornog plana s izvornikom ovjerava:
_____ (ime, prezime i potpis)

