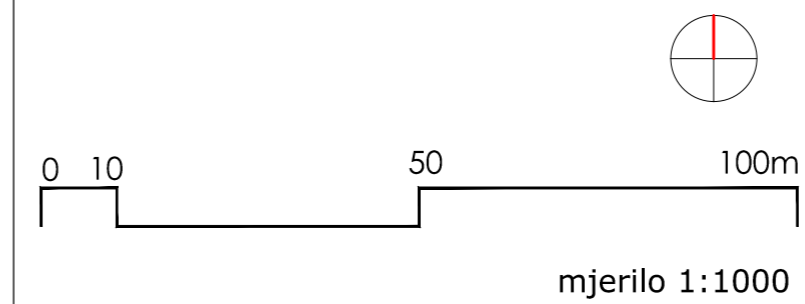


URBANISTIČKI PLAN UREĐENJA  
STAMBENE ZONE "SUHA"

Županija/Grad Zagreb: <b>ZADARSKA ŽUPANIJA</b> Općina/grad: <b>GRAD ZADAR</b>	
Naziv prostornog plana: <b>URBANISTIČKI PLAN UREĐENJA STAMBENE ZONE "SUHA"</b>	
Naziv kartografskog prikaza: <b>PROMETNA, ULIČNA I KOMUNALNA INFRASTRUKTURNA MREŽA</b>	
Naziv kartografskog prikaza: <b>LIST 2.1.</b>	Mjerilo kartografskog prikaza: <b>MJ 1 : 1000</b>
Odluka o izradi plana (službeno glasilo): <b>"Glasnik Grada Zadra" br. 16/2012</b>	Odluka predstavničkog tijela o donošenju plana (službeno glasilo): <b>"Glasnik Grada Zadra" br. 6/14</b>
Javna rasprava (datum objave): "Narodni list" 03. svibnja 2013. Javna rasprava (održana): 23. svibnja 2013. Ponovna javna rasprava (datum objave): "Zadarski list" 06. veljače 2014. Ponovna javna rasprava (održana): 18. veljače 2014.	Javni uvid održan: od: 13. svibnja 2013. do: 13. lipnja 2013. Ponovni javni uvid održan: od: 14. veljače 2014. do: 24. veljače 2014.
Pečat tijela odgovornog za provođenje javne rasprave:	Osoba odgovorna za provođenje javne rasprave: <b>MATKO SEGARIĆ dig</b>  (ime, prezime i potpis)
Suglasnost na plan prema članku 98. Zakona o prostornom uređenju i gradnji NN 76/07, 38/09, 55/11, 90/11, 50/12, 55/12 i 80/13 broj suglasnosti: KLASA 350-02/14-01/11, UR. broj: 2198/01-14-2 datum: 25. travnja 2014. godine	
Pravna osoba/tijelo koje je izradilo plan: <b>AB FORUM d.o.o. ZADAR</b>	
Pečat pravne osobe/tijela koje je izradilo plan:	Odgovorna osoba: <b>IGOR PEDIŠIĆ dia</b>  (ime, prezime i potpis)
Koordinator plana: <b>IGOR PEDIŠIĆ dia</b>	
Stručni tim u izradi plana: 1. <b>IGOR PEDIŠIĆ dia</b> 2. <b>DOMAGOJ DIKLIĆ dia</b>	3. <b>SREČKO STAVNICKI dia</b> 4. <b>SANJIN STOŠIĆ dia</b>
Pečat predstavničkog tijela:	Predsjednik predstavničkog tijela: <b>ŽIVKO KOLEGA dr. med.</b>  (ime, prezime i potpis)
Istovjetnost ovog prostornog plana s izvornikom ovjerava:  (ime, prezime i potpis)	Pečat nadležnog tijela:



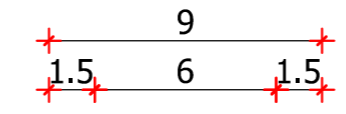
—+— granica obuhvata

2.1. PROMETNA, ULIČNA I  
KOMUNALNA  
INFRASTRUKTURNA MREŽA

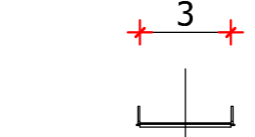
2.1. PLAN PROMETNICA

- KAZALO:
- prometnica
  - kolne površine
  - pješačka komunikacija
  - gradivi dio kasete
  - trafostanica

PRESJEK PROMETNICE  
A - A



PRESJEK PJEŠAČKE PROMETNICE  
B-B



LEGENDA:  
 granica k.o.  
 kat.granica  
 terenska situacija

