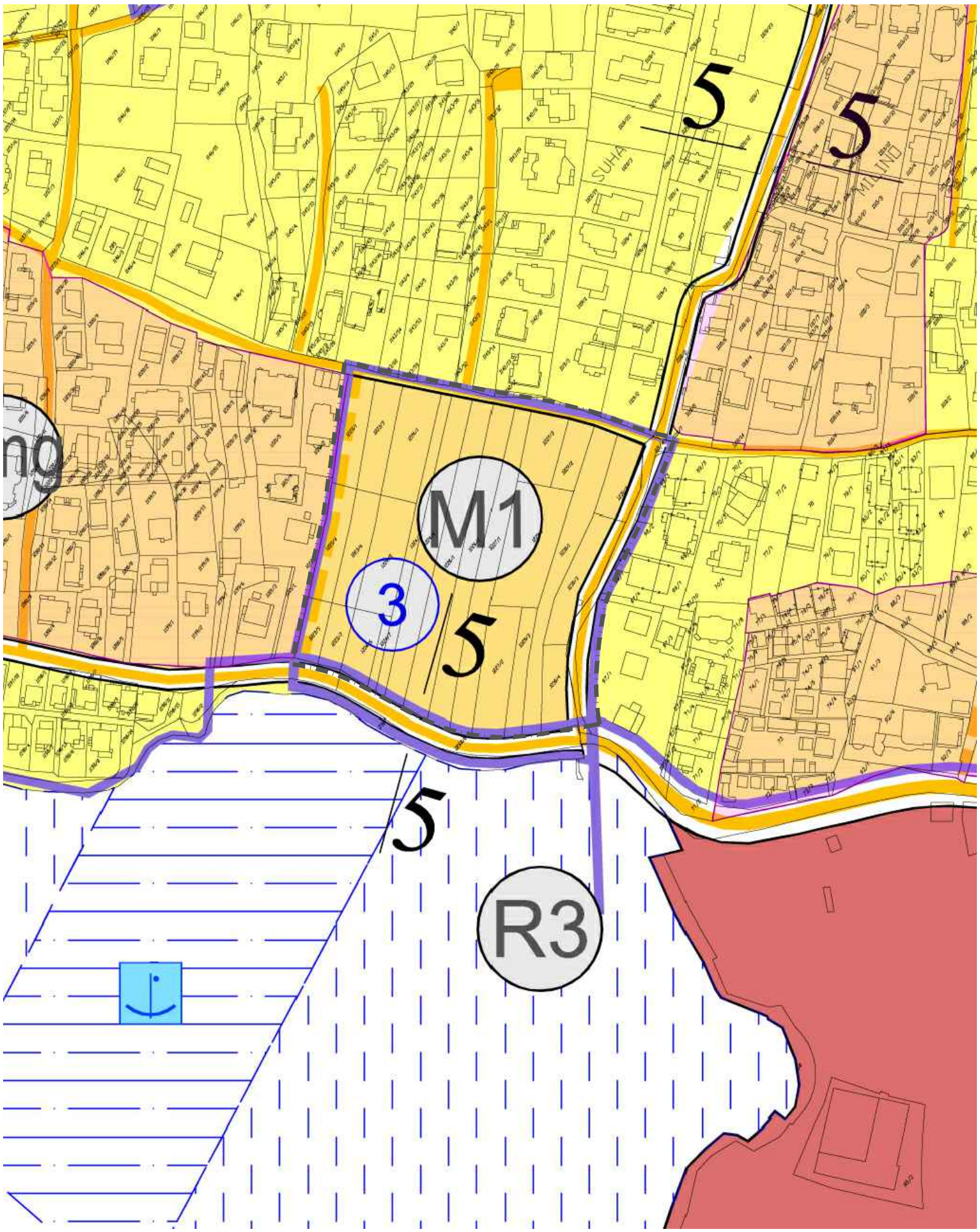
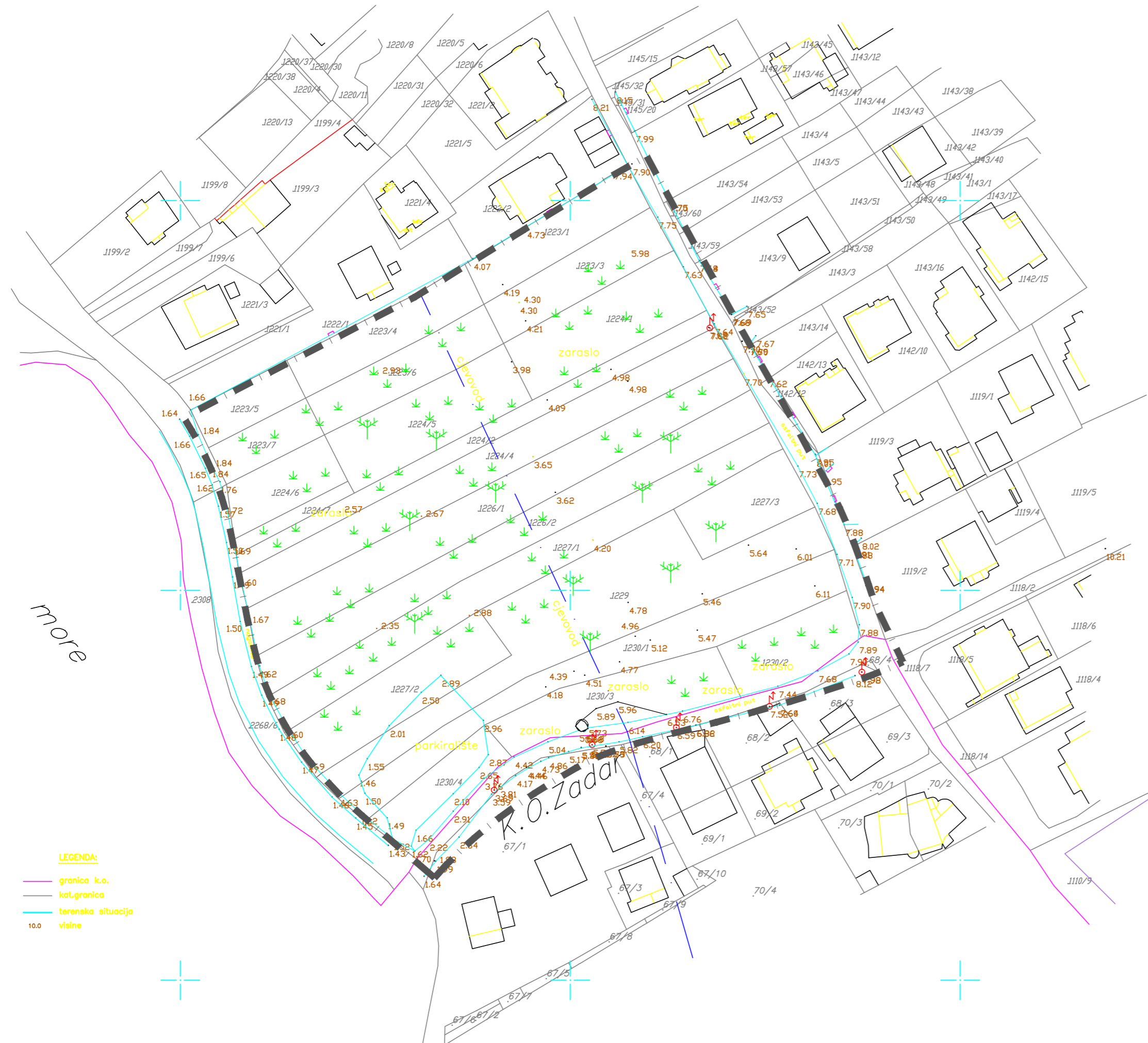


# SITUACIJA NA PLANU VIŠEG REDA

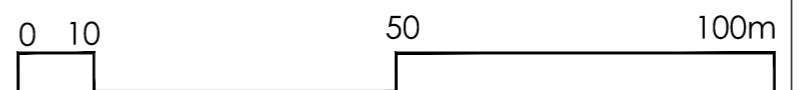
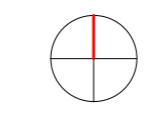
IZMJENE I DOPUNE PROSTORNOG PLANA UREĐENJA GRADA ZADRA

M 1:2000





**LEGENDA:**  
 — granica k.o.  
 — kat.granica  
 — terenska situacija  
 10.0 visine



mjerilo 1:1000



0. SITUACIJA SA ZONOM OBUHVATA  
 K.O. DIKLO

POSTOJEĆE STANJE SA GRANICOM  
 OBUHVATA

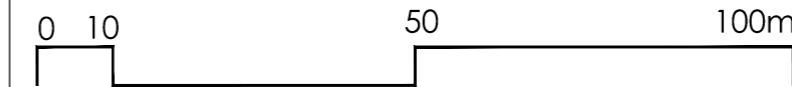
0.

## URBANISTIČKI PLAN UREĐENJA STAMBENE ZONE "SUHA"

Županija/Grad Zagreb: <b>ZADARSKA ŽUPANIJA</b> Općina/grad: <b>GRAD ZADAR</b>	
Naziv prostornog plana: <b>URBANISTIČKI PLAN UREĐENJA STAMBENE ZONE "SUHA"</b>	
Naziv kartografskog prikaza: <b>POSTOJEĆE STANJE SA GRANICOM OBUHVATA</b>	
Naziv kartografskog prikaza: <b>LIST 0.</b>	Mjerilo kartografskog prikaza: <b>MJ 1 : 1000</b>
Odluka o izradi plana (službeno glasilo): <b>"Glasnik Grada Zadra" br. 16/2012</b>	
Odluka predstavničkog tijela o donošenju plana (službeno glasilo): <b>"Glasnik Grada Zadra" br. 6/14</b>	
Javna rasprava (datum objave): "Narodni list" 03. svibnja 2013. Javna rasprava (održana): 23. svibnja 2013. Ponovna javna rasprava (datum objave): "Zadarski list" 06. veljače 2014. Ponovna javna rasprava (održana): 18. veljače 2014.	
Javni uvid održan: od: 13. svibnja 2013. do: 13. lipnja 2013. Ponovni javni uvid održan: od: 14. veljače 2014. do: 24. veljače 2014.	
Pečat tijela odgovornog za provođenje javne rasprave:	
Osoba odgovorna za provođenje javne rasprave: <b>MATKO SEGARIĆ dig</b> _____ (ime, prezime i potpis)	
Suglasnost na plan prema članku <u>98</u> Zakona o prostornom uređenju i gradnji NN 76/07, 38/09, 55/11, 90/11, 50/12, 55/12 i 80/13 broj suglasnosti: KLASA 350-02/14-01/11, UR. broj: 2198/01-14-2      datum: 25. travnja 2014. godine	
Pravna osoba/tijelo koje je izradio plan:	
<b>AB FORUM d.o.o. ZADAR</b>	
Pečat pravne osobe/tijela koje je izradio plan:	
Odgovorna osoba: <b>IGOR PEDIŠIĆ dia</b> _____ (ime, prezime i potpis)	
Koordinator plana: <b>IGOR PEDIŠIĆ dia</b>	
Stručni tim u izradi plana:	
1. <b>IGOR PEDIŠIĆ dia</b> 3. <b>SREČKO STAVNICKI dia</b> 2. <b>DOMAGOJ DIKLJIĆ dia</b> 4. <b>SANJIN STOŠIĆ dia</b>	
Pečat predstavničkog tijela:	
Predsjednik predstavničkog tijela: <b>ŽIVKO KOLEGA dr. med.</b> _____ (ime, prezime i potpis)	
Istovjetnost ovog prostornog plana s izvornikom ovjerava:	
_____ (ime, prezime i potpis)	
Pečat nadležnog tijela:	



LEGENDA:  
 — granica k.o.  
 — kat.granica  
 — terenska situacija



mjerilo 1:1000

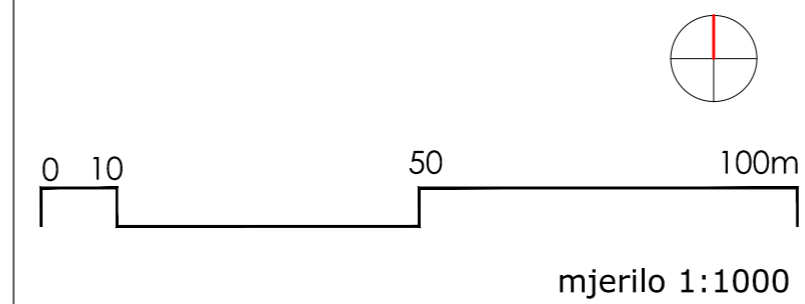
1. KORIŠTENJE I NAMJENA POVRŠINA
- KAZALO:
- pretežno stambena namjena
  - kolne površine
  - pješačka komunikacija
  - trafostanica
  - granica planiranih građevinskih kaset

## URBANISTIČKI PLAN UREĐENJA STAMBENE ZONE "SUHA"

Županija/Grad Zagreb: <b>ZADARSKA ŽUPANIJA</b>	
Općina/grad: <b>GRAD ZADAR</b>	
Naziv prostornog plana: <b>URBANISTIČKI PLAN UREĐENJA STAMBENE ZONE "SUHA"</b>	
Naziv kartografskog prikaza: <b>KORIŠTENJE I NAMJENA POVRŠINA</b>	
Naziv kartografskog prikaza: <b>LIST 1.</b>	Mjerilo kartografskog prikaza: <b>MJ 1 : 1000</b>
Odluka o izradi plana (službeno glasilo): <b>"Glasnik Grada Zadra" br. 16/2012</b>	Odluka predstavničkog tijela o donošenju plana (službeno glasilo): <b>"Glasnik Grada Zadra" br. 6/14</b>
Javna rasprava (datum objave): "Narodni list" 03. svibnja 2013. Javna rasprava (održana): 23. svibnja 2013. Ponovna javna rasprava (datum objave): "Zadarski list" 06. veljače 2014. Ponovna javna rasprava (održana): 18. veljače 2014.	Javni uvid održan: od: 13. svibnja 2013. do: 13. lipnja 2013. Ponovni javni uvid održan: od: 14. veljače 2014. do: 24. veljače 2014.
Pečat tijela odgovornog za provođenje javne rasprave:	Osoba odgovorna za provođenje javne rasprave: <b>MATKO SEGARIĆ dig</b>  (ime, prezime i potpis)
Suglasnost na plan prema članku <u>98</u> Zakona o prostornom uređenju i gradnji NN 76/07, 38/09, 55/11, 90/11, 50/12, 55/12 i 80/13	
broj suglasnosti: KLASA 350-02/14-01/11, UR. broj: 2198/01-14-2 datum: 25. travnja 2014. godine	
Pravna osoba/tijelo koje je izradio plan: <b>AB FORUM d.o.o. ZADAR</b>	
Pečat pravne osobe/tijela koje je izradio plan:	Odgovorna osoba: <b>IGOR PEDIŠIĆ dia</b>  (ime, prezime i potpis)
Kordinator plana: <b>IGOR PEDIŠIĆ dia</b>	
Stručni tim u izradi plana:	
1. <b>IGOR PEDIŠIĆ dia</b>	3. <b>SREČKO STAVNICKI dia</b>
2. <b>DOMAGOJ DIKLJIĆ dia</b>	4. <b>SANJIN STOŠIĆ dia</b>
Pečat predstavničkog tijela:	Predsjednik predstavničkog tijela: <b>ŽIVKO KOLEGA dr. med.</b>  (ime, prezime i potpis)
Istovjetnost ovog prostornog plana s izvornikom ovjerava:	Pečat nadležnog tijela:
(ime, prezime i potpis)	

URBANISTIČKI PLAN UREĐENJA  
STAMBENE ZONE "SUHA"

Županija/Grad Zagreb: <b>ZADARSKA ŽUPANIJA</b> Općina/grad: <b>GRAD ZADAR</b>	
Naziv prostornog plana: <b>URBANISTIČKI PLAN UREĐENJA STAMBENE ZONE "SUHA"</b>	
Naziv kartografskog prikaza: <b>PROMETNA, ULIČNA I KOMUNALNA INFRASTRUKTURNA MREŽA</b>	
Naziv kartografskog prikaza: <b>LIST 2.1.</b>	Mjerilo kartografskog prikaza: <b>MJ 1 : 1000</b>
Odluka o izradi plana (službeno glasilo): <b>"Glasnik Grada Zadra" br. 16/2012</b>	Odluka predstavničkog tijela o donošenju plana (službeno glasilo): <b>"Glasnik Grada Zadra" br. 6/14</b>
Javna rasprava (datum objave): "Narodni list" 03. svibnja 2013. Javna rasprava (održana): 23. svibnja 2013. Ponovna javna rasprava (datum objave): "Zadarski list" 06. veljače 2014. Ponovna javna rasprava (održana): 18. veljače 2014.	Javni uvid održan: od: 13. svibnja 2013. do: 13. lipnja 2013. Ponovni javni uvid održan: od: 14. veljače 2014. do: 24. veljače 2014.
Pečat tijela odgovornog za provođenje javne rasprave:	Osoba odgovorna za provođenje javne rasprave: <b>MATKO SEGARIĆ dig</b>  (ime, prezime i potpis)
Suglasnost na plan prema članku 98. Zakona o prostornom uređenju i gradnji NN 76/07, 38/09, 55/11, 90/11, 50/12, 55/12 i 80/13 broj suglasnosti: KLASA 350-02/14-01/11, UR. broj: 2198/01-14-2 datum: 25. travnja 2014. godine	
Pravna osoba/tijelo koje je izradilo plan: <b>AB FORUM d.o.o. ZADAR</b>	
Pečat pravne osobe/tijela koje je izradilo plan:	Odgovorna osoba: <b>IGOR PEDIŠIĆ dia</b>  (ime, prezime i potpis)
Koordinator plana: <b>IGOR PEDIŠIĆ dia</b>	
Stručni tim u izradi plana: 1. <b>IGOR PEDIŠIĆ dia</b> 2. <b>DOMAGOJ DIKLIĆ dia</b>	3. <b>SREČKO STAVNICKI dia</b> 4. <b>SANJIN STOŠIĆ dia</b>
Pečat predstavničkog tijela:	Predsjednik predstavničkog tijela: <b>ŽIVKO KOLEGA dr. med.</b>  (ime, prezime i potpis)
Istovjetnost ovog prostornog plana s izvornikom ovjerava:  (ime, prezime i potpis)	Pečat nadležnog tijela:



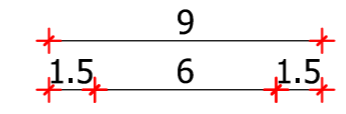
—+— granica obuhvata

2.1. PROMETNA, ULIČNA I  
KOMUNALNA  
INFRASTRUKTURNA MREŽA

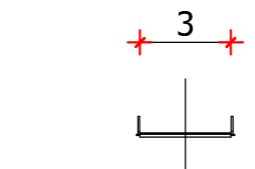
2.1. PLAN PROMETNICA

- KAZALO:
- prometnica
  - kolne površine
  - pješačka komunikacija
  - gradivi dio kasete
  - trafostanica

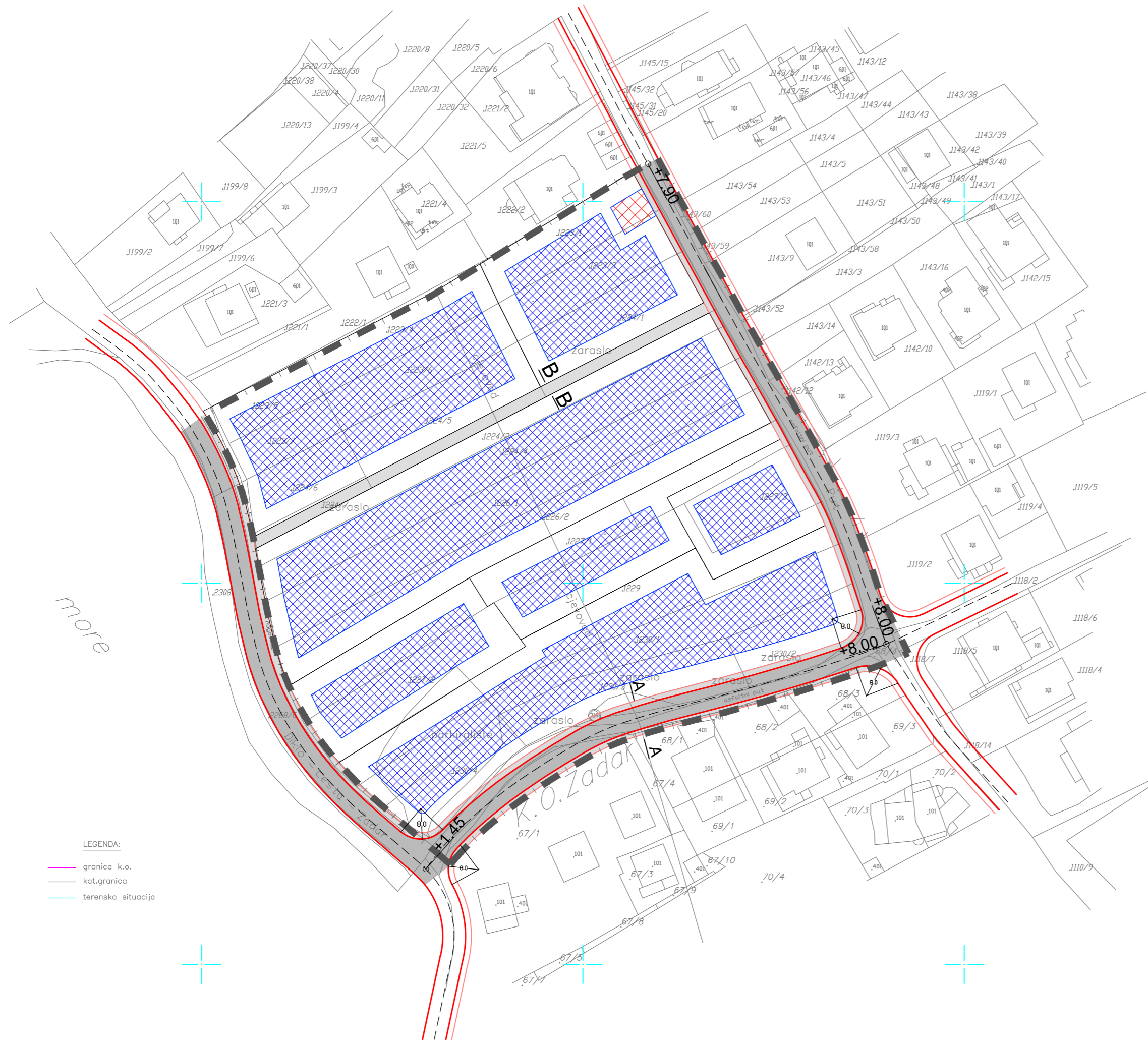
PRESJEK PROMETNICE  
A - A



PRESJEK PJEŠAČKE PROMETNICE  
B-B



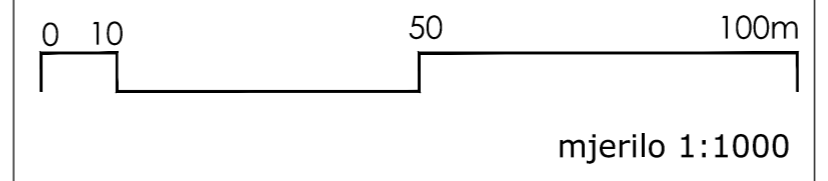
LEGENDA:  
 granica k.o.  
 kat.granica  
 terenska situacija



ELEKTROENERGETIKA  
POSTOJEĆE STANJE

URBANISTIČKI PLAN UREĐENJA  
STAMBENE ZONE "SUHA"

Županija/Grad Zagreb: <b>ZADARSKA ŽUPANIJA</b> Općina/grad: <b>GRAD ZADAR</b>	
Naziv prostornog plana: <b>URBANISTIČKI PLAN UREĐENJA STAMBENE ZONE "SUHA"</b>	
Naziv kartografskog prikaza: <b>ELEKTROENERGETIKA-POSTOJEĆE STANJE</b>	
Naziv kartografskog prikaza: <b>LIST 2.2.</b>	Mjerilo kartografskog prikaza: <b>MJ 1 : 1000</b>
Odluka o izradi plana (službeno glasilo): <b>"Glasnik Grada Zadra" br. 16/2012</b>	
Odluka o izradi plana (službeno glasilo): Odluka predstavničkog tijela o donošenju plana (službeno glasilo): <b>"Glasnik Grada Zadra" br. 6/14</b>	
Odluka o izradi plana (službeno glasilo): "Narodni list" 03. svibnja 2013. Javna rasprava (održana) : 23. svibnja 2013. Ponovna javna rasprava (datum objave) : "Zadarski list" 06. veljače 2014. Ponovna javna rasprava (održana) : 18. veljače 2014.	
Odluka o izradi plana (službeno glasilo): "Narodni list" 03. svibnja 2013. Javni uvid održan: od: 13. svibnja 2013. do: 13. lipnja 2013. Ponovni javni uvid održan: od: 14. veljače 2014. do: 24. veljače 2014.	
Pečat tijela odgovornog za provođenje javne rasprave : <b>MATKO SEGARIĆ dig</b> (ime, prezime i potpis)	
Suglasnost na plan prema članku <u>98</u> Zakona o prostornom uređenju i gradnji NN 76/07, 38/09, 55/11, 90/11, 50/12, 55/12 i 80/13 broj suglasnosti: KLASA 350-02/14-01/11, UR. broj: 2198/01-14-2 datum: 25. travnja 2014. godine	
Pravna osoba/tijelo koje je izradilo plan : <b>AB FORUM d.o.o. ZADAR</b>	
Pečat pravne osobe/tijelo koje je izradilo plan: Odgovorna osoba: <b>IGOR PEDIŠIĆ dia</b> (ime, prezime i potpis)	
Koordinator plana: <b>IGOR PEDIŠIĆ dia</b>	
Stručni tim u izradi plana: 1. <b>IGOR PEDIŠIĆ dia</b> 2. <b>DOMAGOJ DIKLJIĆ dia</b> 3. <b>SREČKO STAVNICKI dia</b> 4. <b>SANJIN STOŠIĆ dia</b>	
Pečat predstavničkog tijela: Predsjednik predstavničkog tijela: <b>ŽIVKO KOLEGA dr. med.</b> (ime, prezime i potpis)	
Istovjetnost ovog prostornog plana s izvornikom ovjerava: (ime, prezime i potpis)	



0. GEODETSKA PODLOGA

Situacija  
sa podjelom č.z.1227/1

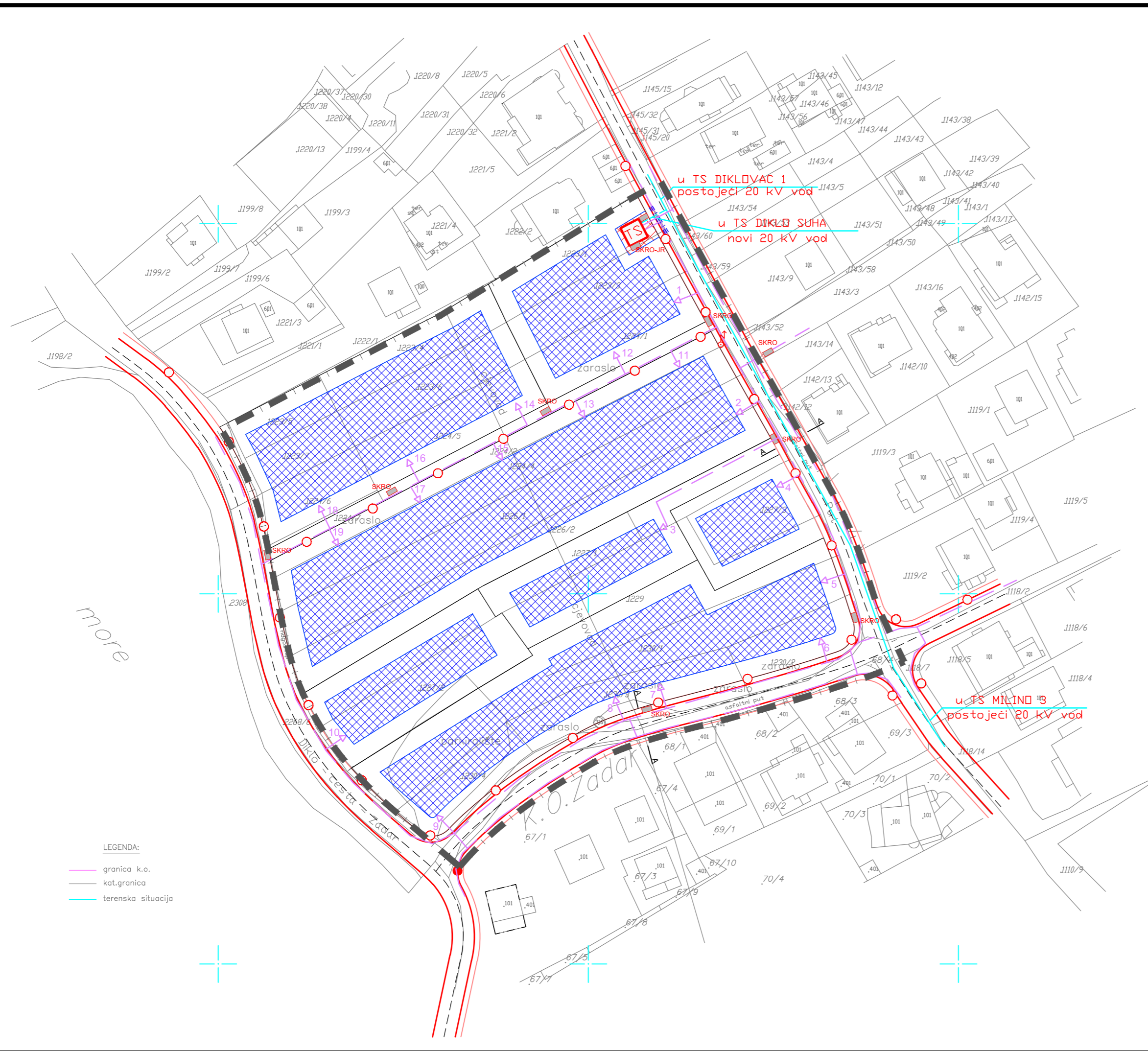
K.O. Diklo  
D.L. 31

2.2. ELEKTROENERGETIKA  
- POSTOJEĆE STANJE

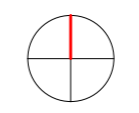
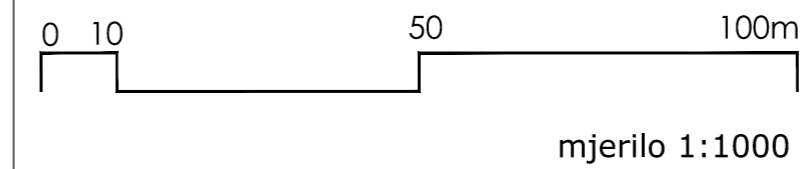
- KAZALO:
- 20 kV vod
  - 0,4 kV vod
  - energetsko uporište - distribucija
  - stup javne rasvjete - postojeći
  - samostojeci razvodni ormar - SKRO
  - opis - tip 0,4 kV nadzemnog voda



LEGENDA:  
 - granica k.o.  
 - kat.granica  
 - terenska situacija  
 10.0 visine



LEGENDA:  
 - granica k.o.  
 - kat.granica  
 - terenska situacija



—+— granica obuhvata

2.3. ELEKTROENERGETIKA

KAZALO:

- prometnica
- gradivi dio kasete
- trafostanica

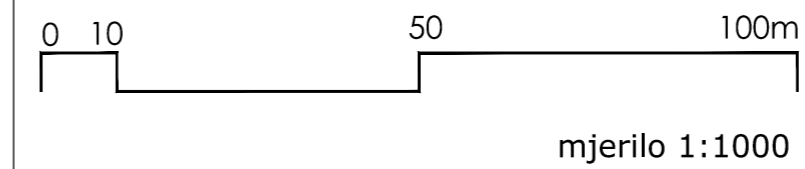
ELEKTROENERGETIKA

- trafostanica
- 20 kV vod
- planirani 20 kV vod
- planirani 0,4 kV vod
- opis
- predvidljivo mjesto priključka parcele/gradevine na NN 0,4 kV mrežu; sa oznakom broja priključka
- stup javne rasvjete - za demontiranje
- stup javne rasvjete - planirani
- samostojeci razvodni ormar
- samostojeci razvodni ormar - planirani

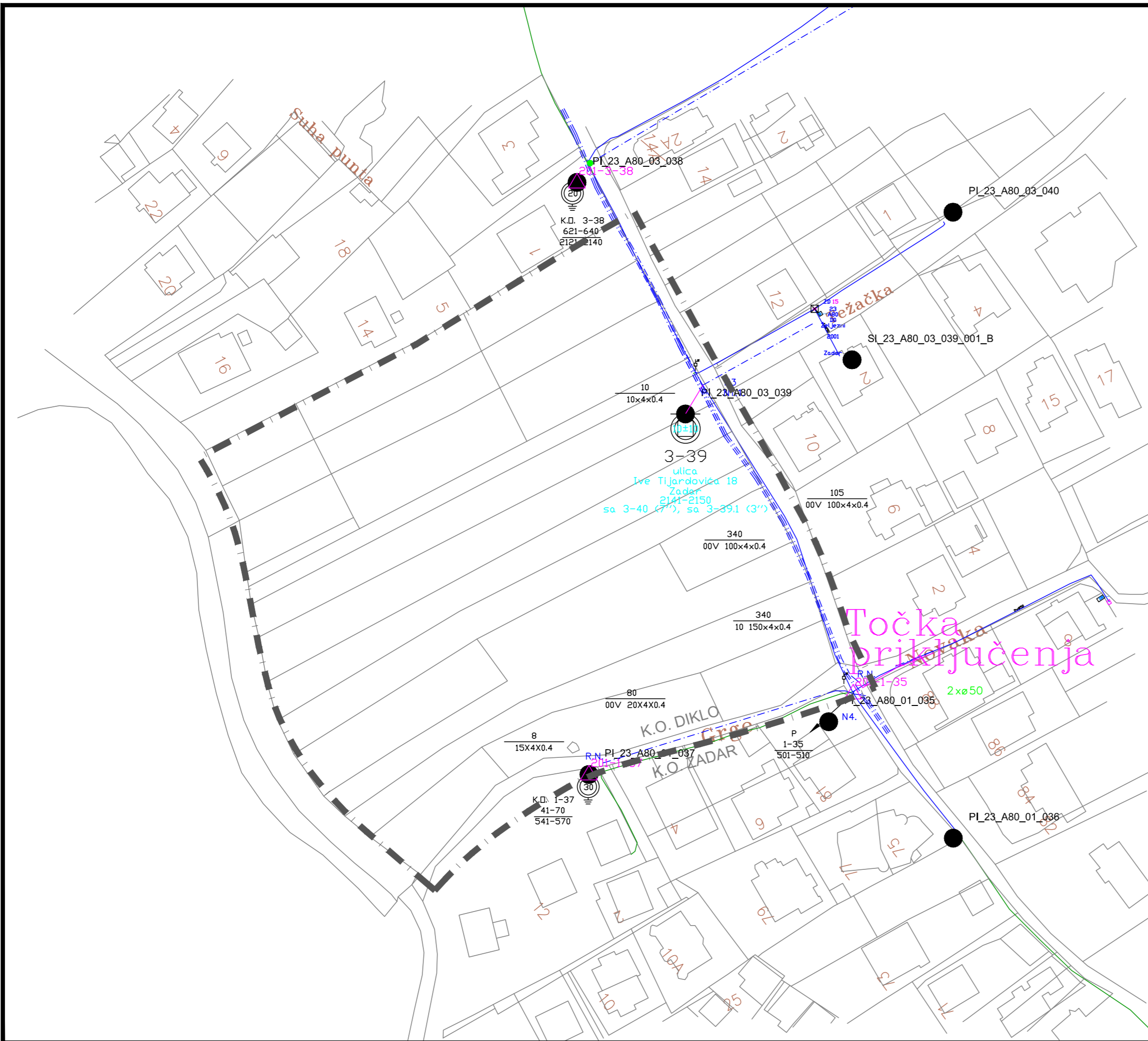
Županija/Grad Zagreb: <b>ZADARSKA ŽUPANIJA</b> Općina/grad: <b>GRAD ZADAR</b>	
Naziv prostornog plana: <b>URBANISTIČKI PLAN UREĐENJA STAMBENE ZONE "SUHA"</b>	
Naziv kartografskog prikaza: <b>ELEKTROENERGETIKA</b>	
Naziv kartografskog prikaza: <b>LIST 2.3.</b>	Mjerilo kartografskog prikaza: <b>MJ 1 : 1000</b>
Odluka o izradi plana (službeno glasilo): <b>"Glasnik Grada Zadra" br. 16/2012</b>	Odluka predstavničkog tijela o donošenju plana (službeno glasilo): <b>"Glasnik Grada Zadra" br. 6/14</b>
Javna rasprava (datum objave): "Narodni list" 03. svibnja 2013. Javna rasprava (održana): 23. svibnja 2013. Ponovna javna rasprava (datum objave): "Zadarski list" 06. veljače 2014. Ponovna javna rasprava (održana): 18. veljače 2014.	Javni uvid održan: od: 13. svibnja 2013. do: 13. lipnja 2013. Ponovni javni uvid održan: od: 14. veljače 2014. do: 24. veljače 2014.
Pečat tijela odgovornog za provođenje javne rasprave:	Osoba odgovorna za provođenje javne rasprave: <b>MATKO SEGARIĆ dig</b>  (ime, prezime i potpis)
Suglasnost na plan prema članku <u>98</u> Zakona o prostornom uređenju i gradnji NN 76/07, 38/09, 55/11, 90/11, 50/12, 55/12 i 80/13 broj suglasnosti: KLASA 350-02/14-01/11, UR. broj: 2198/01-14-2 datum: 25. travnja 2014. godine	
Pravna osoba/tijelo koje je izradilo plan: <b>AB FORUM d.o.o. ZADAR</b>	
Pečat pravne osobe/tijela koje je izradilo plan:	Odgovorna osoba: <b>IGOR PEDIŠIĆ dia</b>  (ime, prezime i potpis)
Koordinator plana: <b>IGOR PEDIŠIĆ dia</b>	
Stručni tim u izradi plana: 1. <b>IGOR PEDIŠIĆ dia</b> 2. <b>DOMAGOJ DIKLIĆ dia</b>	3. <b>SREČKO STAVNICKI dia</b> 4. <b>SANJIN STOŠIĆ dia</b>
Pečat predstavničkog tijela:	Predsjednik predstavničkog tijela: <b>ŽIVKO KOLEGA dr. med.</b>  (ime, prezime i potpis)
Istovjetnost ovog prostornog plana s izvornikom ovjerava:	Pečat nadležnog tijela:
(ime, prezime i potpis)	

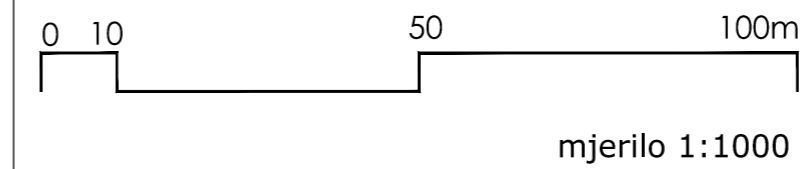
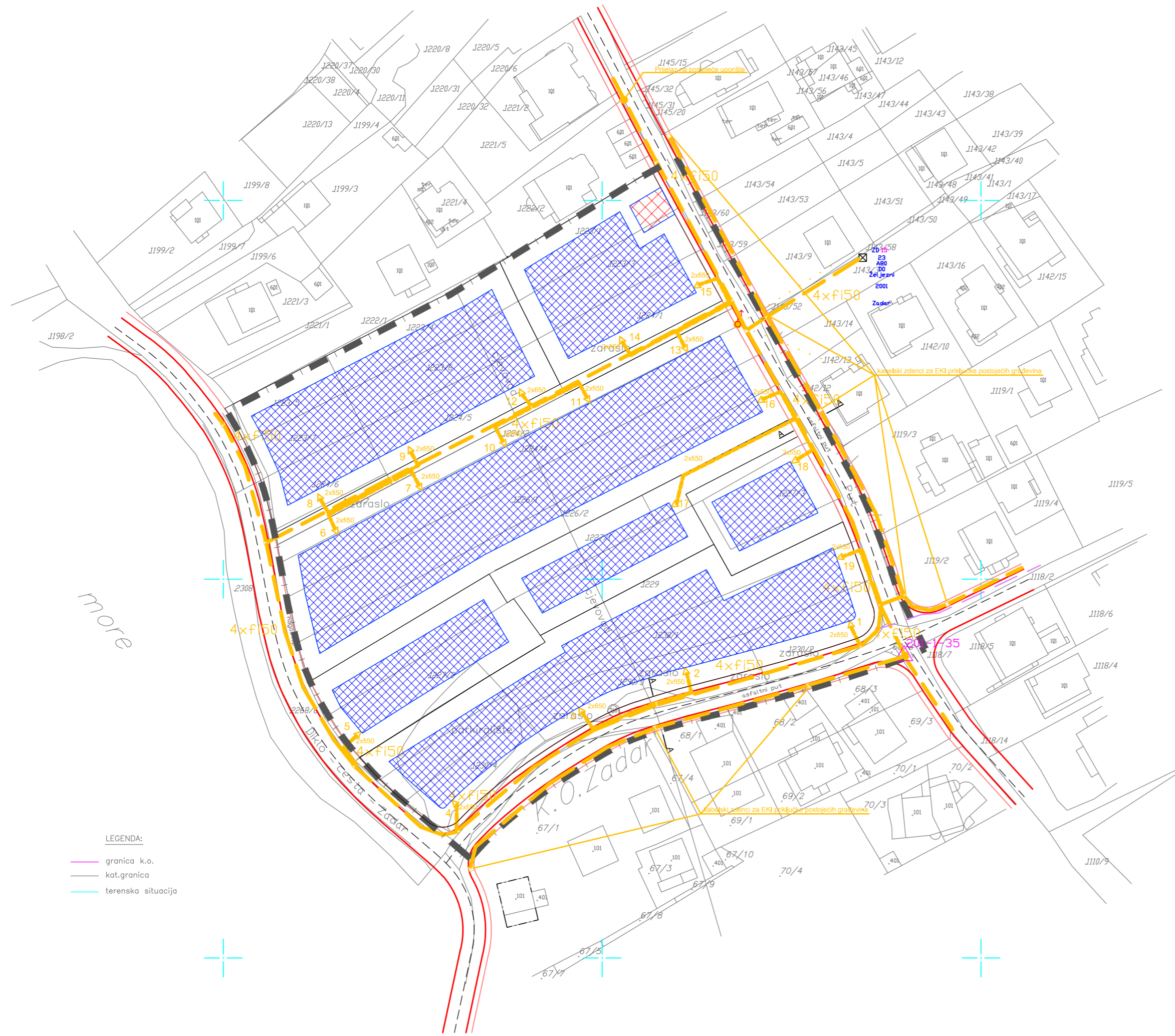
URBANISTIČKI PLAN UREĐENJA  
STAMBENE ZONE "SUHA"

Županija/Grad Zagreb: <b>ZADARSKA ŽUPANIJA</b>	
Općina/grad: <b>GRAD ZADAR</b>	
Naziv prostornog plana: <b>URBANISTIČKI PLAN UREĐENJA STAMBENE ZONE "SUHA"</b>	
Naziv kartografskog prikaza: <b>TELEKOMUNIKACIJE-POSTOJEĆE STANJE</b>	
Naziv kartografskog prikaza: <b>LIST 2.4.</b>	Mjerilo kartografskog prikaza: <b>MJ 1 : 1000</b>
Odluka o izradi plana (službeno glasilo): <b>"Glasnik Grada Zadra" br. 16/2012</b>	Odluka predstavničkog tijela o donošenju plana (službeno glasilo): <b>"Glasnik Grada Zadra" br. 6/14</b>
Javna rasprava (datum objave): "Narodni list" 03. svibnja 2013. Javna rasprava (održana): 23. svibnja 2013. Ponovna javna rasprava (datum objave): "Zadarski list" 06. veljače 2014. Ponovna javna rasprava (održana): 18. veljače 2014.	Javni uvid održan: od: 13. svibnja 2013. do: 13. lipnja 2013. Ponovni javni uvid održan: od: 14. veljače 2014. do: 24. veljače 2014.
Pečat tijela odgovornog za provođenje javne rasprave:	Osoba odgovorna za provođenje javne rasprave: <b>MATKO SEGARIĆ dig</b>  (ime, prezime i potpis)
Suglasnost na plan prema članku <u>98.</u> Zakona o prostornom uređenju i gradnji NN 76/07, 38/09, 55/11, 90/11, 50/12, 55/12 i 80/13	
broj suglasnosti: KLASA 350-02/14-01/11, UR. broj: 2198/01-14-2      datum: 25. travnja 2014. godine	
Pravna osoba/tijelo koje je izradilo plan: <b>AB FORUM d.o.o. ZADAR</b>	
Pečat pravne osobe/tijela koje je izradilo plan:	Odgovorna osoba: <b>IGOR PEDIŠIĆ dia</b>  (ime, prezime i potpis)
Kordinator plana: <b>IGOR PEDIŠIĆ dia</b>	
Stručni tim u izradi plana: 1. <b>IGOR PEDIŠIĆ dia</b> 2. <b>DOMAGOJ DIKLJIĆ dia</b>	3. <b>SREČKO STAVNICKI dia</b> 4. <b>SANJIN STOŠIĆ dia</b>
Pečat predstavničkog tijela:	Predsjednik predstavničkog tijela: <b>ŽIVKO KOLEGA dr. med.</b>  (ime, prezime i potpis)
Istovjetnost ovog prostornog plana s izvornikom ovjerava:  (ime, prezime i potpis)	Pečat nadležnog tijela:



2.4. TELEKOMUNIKACIJE  
- POSTOJEĆE STANJE  
- podloga t-COMa





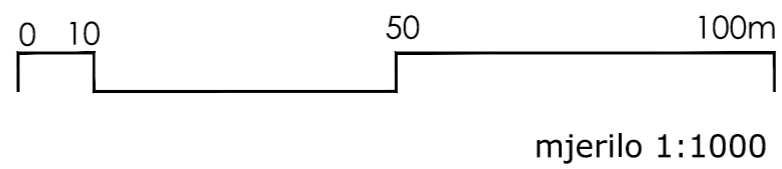
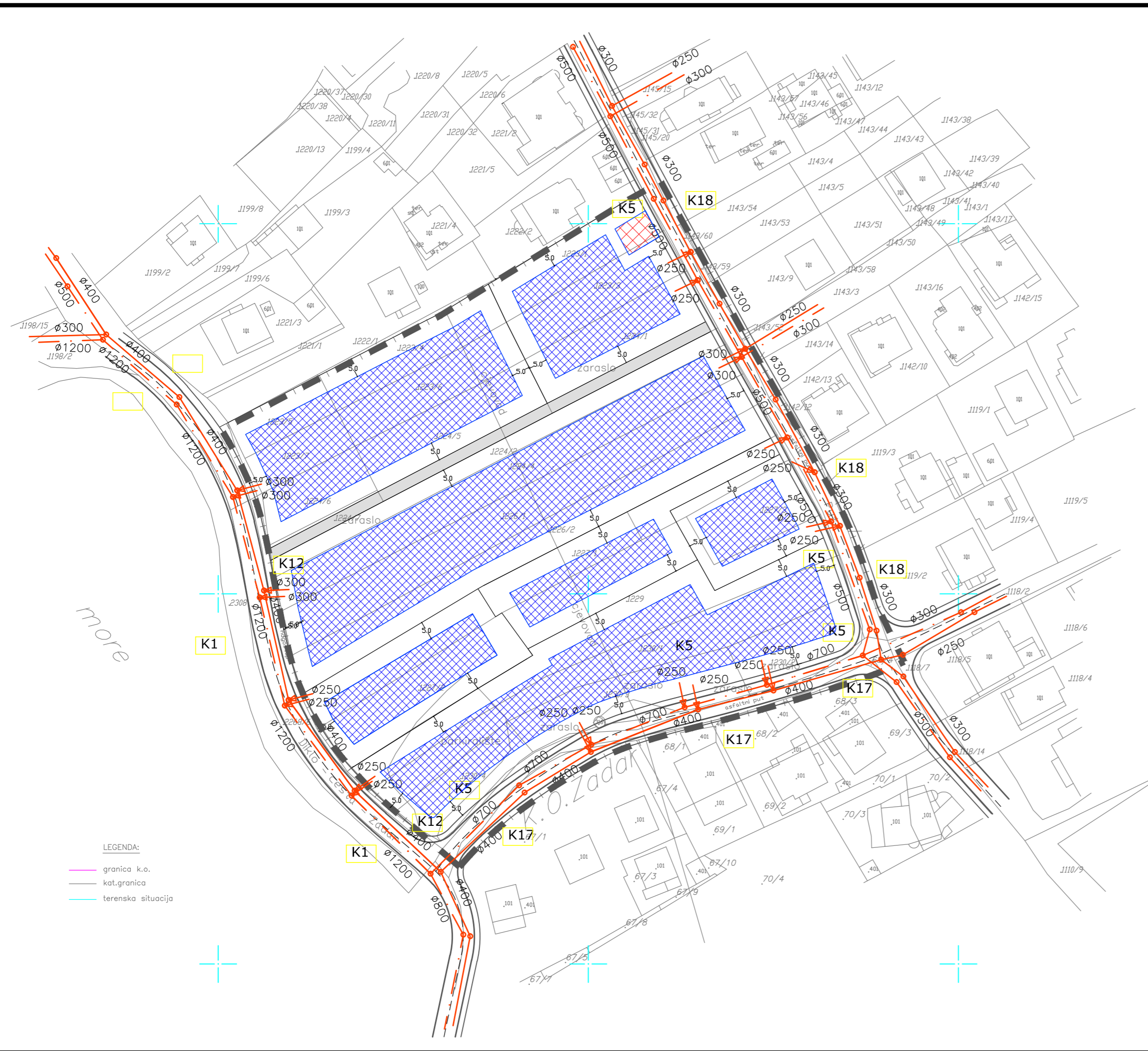
- +— granica obuhvata
- 2.5. TELEKOMUNIKACIJE**
- KAZALO:
- prometnica
  - gradivi dio planiranih kaseta
  - trafostanica
  - TELEKOMUNIKACIJE**
  - planirani TK podzemni vod
  - TK zdenac – postojeći
  - TK zdenac priključna točka
  - TK zdenac – planirani
  - opis – PEHD cijevi 4x50mm
  - predvidljivo mjesto priključka parcele/građevine na TK mrežu – PEHD 2x50mm; sa oznakom broja priključka

## URBANISTIČKI PLAN UREĐENJA STAMBENE ZONE "SUHA"

Županija/Grad Zagreb: <b>ZADARSKA ŽUPANIJA</b> Općina/grad: <b>GRAD ZADAR</b>	
Naziv prostornog plana: <b>URBANISTIČKI PLAN UREĐENJA STAMBENE ZONE "SUHA"</b>	
Naziv kartografskog prikaza: <b>TELEKOMUNIKACIJE</b>	
Naziv kartografskog prikaza: <b>LIST 2.5.</b>	Mjerilo kartografskog prikaza: <b>MJ 1 : 1000</b>
Odluka o izradi plana (službeno glasilo): <b>"Glasnik Grada Zadra" br. 16/2012</b>	Odluka predstavničkog tijela o donošenju plana (službeno glasilo): <b>"Glasnik Grada Zadra" br. 6/14</b>
Javna rasprava (datum objave): "Narodni list" 03. svibnja 2013. Javna rasprava (održana): 23. svibnja 2013. Ponovna javna rasprava (datum objave): "Zadarski list" 06. veljače 2014. Ponovna javna rasprava (održana): 18. veljače 2014.	Javni uvid održan: od: 13. svibnja 2013. do: 13. lipnja 2013. Ponovni javni uvid održan: od: 14. veljače 2014. do: 24. veljače 2014.
Pečat tijela odgovornog za provođenje javne rasprave:	Osoba odgovorna za provođenje javne rasprave: <b>MATKO SEGARIĆ dig</b>  (ime, prezime i potpis)
Suglasnost na plan prema članku <u>98</u> Zakona o prostornom uređenju i gradnji NN 76/07, 38/09, 55/11, 90/11, 50/12, 55/12 i 80/13 broj suglasnosti: KLASA 350-02/14-01/11, UR. broj: 2198/01-14-2 datum: 25. travnja 2014. godine	
Pravna osoba/tijelo koje je izradilo plan: <b>AB FORUM d.o.o. ZADAR</b>	
Pečat pravne osobe/tijela koje je izradilo plan:	Odgovorna osoba: <b>IGOR PEDIŠIĆ dia</b>  (ime, prezime i potpis)
Koordinator plana: <b>IGOR PEDIŠIĆ dia</b>	
Stručni tim u izradi plana: 1. <b>IGOR PEDIŠIĆ dia</b> 2. <b>DOMAGOJ DIKLIĆ dia</b> 3. <b>SREČKO STAVNICKI dia</b> 4. <b>SANJIN STOŠIĆ dia</b>	
Pečat predstavničkog tijela:	Predsjednik predstavničkog tijela: <b>ŽIVKO KOLEGA dr. med.</b>  (ime, prezime i potpis)
Istovjetnost ovog prostornog plana s izvornikom ovjerava:	Pečat nadležnog tijela:
(ime, prezime i potpis)	

LEGENDA:  
 — granica k.o.  
 — kat.granica  
 — terenska situacija





granica obuhvata

2.6. ODVODNJA

OBlici KORIŠTENJA I NAČIN GRADNJE:

granica parcele

gradivi dio kasete

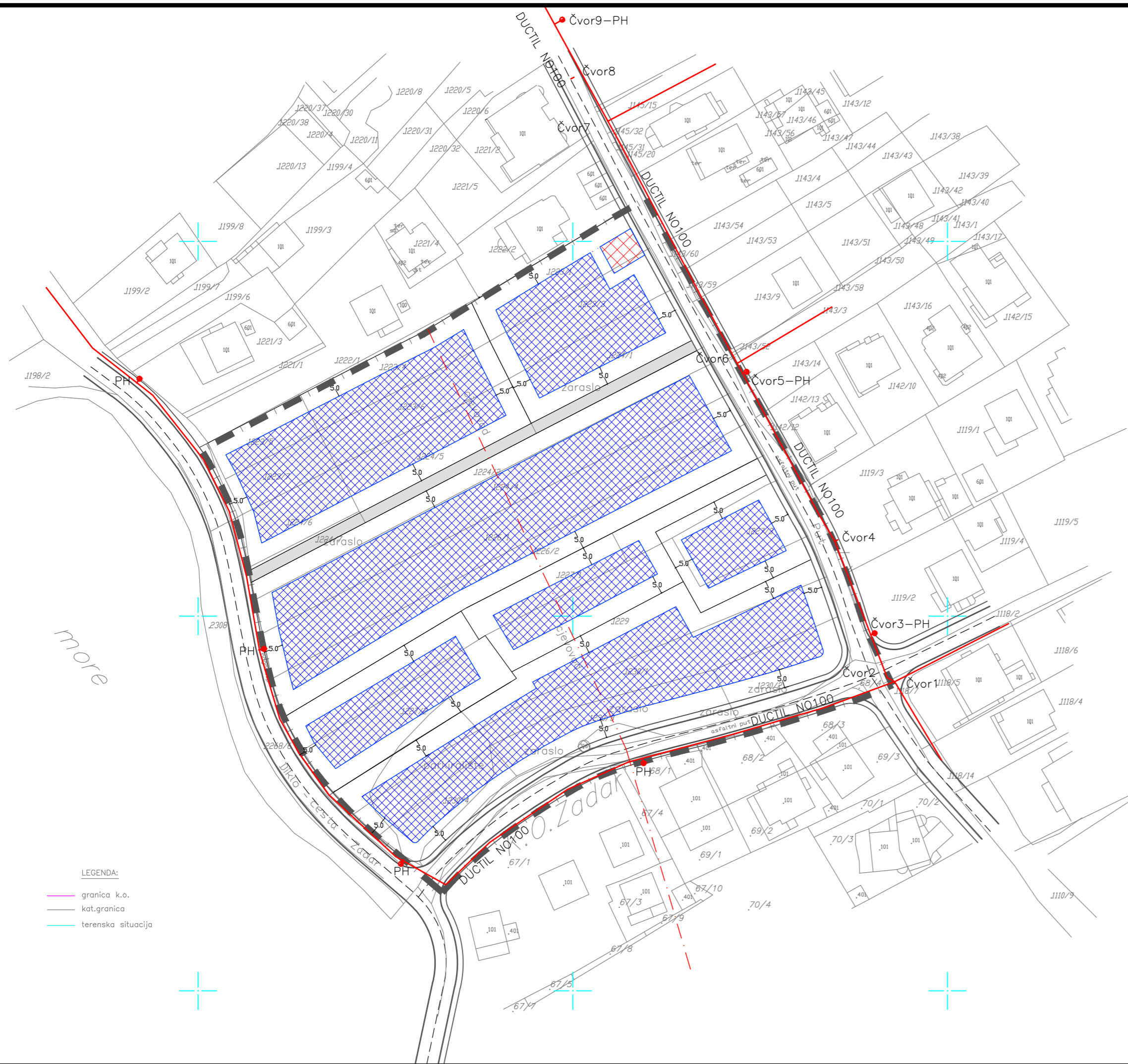
trafostanica

○ Kanalizacioni šahtovi  
 — Fekalna kanalizacija  
 - - - Oborinska kanalizacija

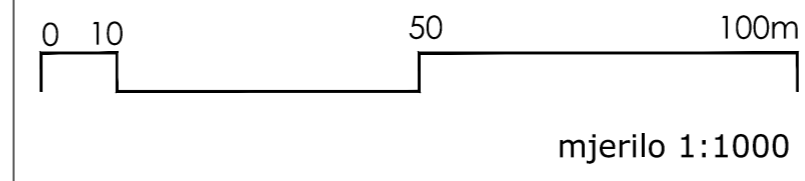
LEGENDA:  
 — granica k.o.  
 — kat.granica  
 — terenska situacija

## URBANISTIČKI PLAN UREĐENJA STAMBENE ZONE "SUHA"

Županija/Grad Zagreb: <b>ZADARSKA ŽUPANIJA</b> Općina/grad: <b>GRAD ZADAR</b>	
Naziv prostornog plana: <b>URBANISTIČKI PLAN UREĐENJA STAMBENE ZONE "SUHA"</b>	
Naziv kartografskog prikaza: <b>ODVODNJA</b>	
Naziv kartografskog prikaza: <b>LIST 2.6.</b>	Mjerilo kartografskog prikaza: <b>MJ 1 : 1000</b>
Odluka o izradi plana (službeno glasilo): <b>"Glasnik Grada Zadra" br. 16/2012</b>	Odluka predstavničkog tijela o donošenju plana (službeno glasilo): <b>"Glasnik Grada Zadra" br. 6/14</b>
Javna rasprava (datum objave): "Narodni list" 03. svibnja 2013. Javna rasprava (održana): 23. svibnja 2013. Ponovna javna rasprava (datum objave): "Zadarski list" 06. veljače 2014. Ponovna javna rasprava (održana): 18. veljače 2014.	Javni uvid održan: od: 13. svibnja 2013. do: 13. lipnja 2013. Ponovni javni uvid održan: od: 14. veljače 2014. do: 24. veljače 2014.
Pečat tijela odgovornog za provođenje javne rasprave:	Osoba odgovorna za provođenje javne rasprave: <b>MATKO SEGARIĆ dig</b>  (ime, prezime i potpis)
Suglasnost na plan prema članku 98. Zakona o prostornom uređenju i gradnji NN 76/07, 38/09, 55/11, 90/11, 50/12, 55/12 i 80/13 broj suglasnosti: KLASA 350-02/14-01/11, UR. broj: 2198/01-14-2 datum: 25. travnja 2014. godine	
Pravna osoba/tijelo koje je izradilo plan: <b>AB FORUM d.o.o. ZADAR</b>	
Pečat pravne osobe/tijela koje je izradilo plan:	Odgovorna osoba: <b>IGOR PEDIŠIĆ dia</b>  (ime, prezime i potpis)
Koordinator plana: <b>IGOR PEDIŠIĆ dia</b>	
Stručni tim u izradi plana: 1. <b>IGOR PEDIŠIĆ dia</b> 2. <b>DOMAGOJ DIKLJIĆ dia</b>	3. <b>SREČKO STAVNICKI dia</b> 4. <b>SANJIN STOŠIĆ dia</b>
Pečat predstavničkog tijela:	Predsjednik predstavničkog tijela: <b>ŽIVKO KOLEGA dr. med.</b>  (ime, prezime i potpis)
Istovjetnost ovog prostornog plana s izvornikom ovjerava:  (ime, prezime i potpis)	Pečat nadležnog tijela:



LEGENDA:  
 - granica k.o.  
 - kat.granica  
 - terenska situacija



—+— granica obuhvata

2.7. VODOVODNA INSTALACIJA

OBLICI KORIŠTENJA I NAČIN GRADNJE:

— granica parcele

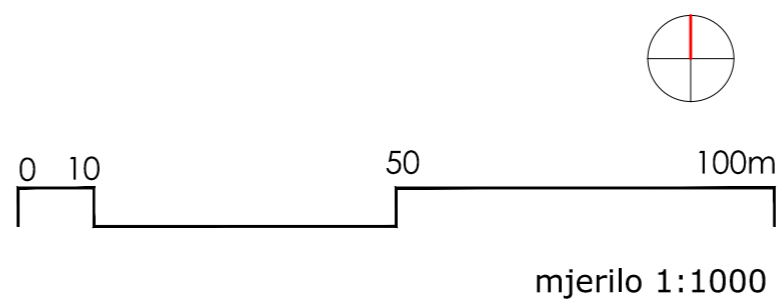
▨ gradivi dio

▨ trafostanica

- Vodovodna cijev DUCTIL NO100
- - - Azbestno cementna cijev ø80— UKIDA SE
- Hidrant podzemni

URBANISTIČKI PLAN UREĐENJA STAMBENE ZONE "SUHA"

Županija/Grad Zagreb: <b>ZADARSKA ŽUPANIJA</b>	
Općina/grad: <b>GRAD ZADAR</b>	
Naziv prostornog plana: <b>URBANISTIČKI PLAN UREĐENJA STAMBENE ZONE "SUHA"</b>	
Naziv kartografskog prikaza: <b>VODOVODNA INSTALACIJA</b>	
Naziv kartografskog prikaza: <b>LIST 2.7.</b>	Mjerilo kartografskog prikaza: <b>MJ 1 : 1000</b>
Odluka o izradi plana (službeno glasilo): <b>"Glasnik Grada Zadra" br. 16/2012</b>	Odluka predstavničkog tijela o donošenju plana (službeno glasilo): <b>"Glasnik Grada Zadra" br. 6/14</b>
Javna rasprava (datum objave): "Narodni list" 03. svibnja 2013. Javna rasprava (održana) : 23. svibnja 2013. Ponovna javna rasprava (datum objave) : "Zadarski list" 06. veljače 2014. Ponovna javna rasprava (održana) : 18. veljače 2014.	Javni uvid održan : od: 13. svibnja 2013. do: 13. lipnja 2013. Ponovni javni uvid održan: od: 14. veljače 2014. do: 24. veljače 2014.
Pečat tijela odgovornog za provođenje javne rasprave :	Osoba odgovorna za provođenje javne rasprave: <b>MATKO SEGARIĆ dig</b>  (ime, prezime i potpis)
Suglasnost na plan prema članku <u>98</u> Zakona o prostornom uređenju i gradnji NN 76/07, 38/09, 55/11, 90/11, 50/12, 55/12 i 80/13	
broj suglasnosti: KLASA 350-02/14-01/11, UR. broj: 2198/01-14-2 datum: 25. travnja 2014. godine	
Pravna osoba/tijelo koje je izradio plan : <b>AB FORUM d.o.o. ZADAR</b>	
Pečat pravne osobe/tijelo koje je izradio plan:	Odgovorna osoba: <b>IGOR PEDIŠIĆ dia</b>  (ime, prezime i potpis)
Kordinator plana: <b>IGOR PEDIŠIĆ dia</b>	
Stručni tim u izradi plana:	
1. <b>IGOR PEDIŠIĆ dia</b>	3. <b>SREČKO STAVNICKI dia</b>
2. <b>DOMAGOJ DIKLIĆ dia</b>	4. <b>SANJIN STOŠIĆ dia</b>
Pečat predstavničkog tijela:	Predsjednik predstavničkog tijela: <b>ŽIVKO KOLEGA dr. med.</b>  (ime, prezime i potpis)
Istovjetnost ovog prostornog plana s izvornikom ovjerava:	Pečat nadležnog tijela:  (ime, prezime i potpis)



granica obuhvata

2.8. PLINSKA INSTALACIJA

OBLICI KORIŠTENJA I NAČIN GRADNJE:

granica parcele

gradivi dio kasete

trafostanica

PLINOVOD PEHD NO110

LEGENDA:  
 granica k.o.  
 kat.granica  
 terenska situacija

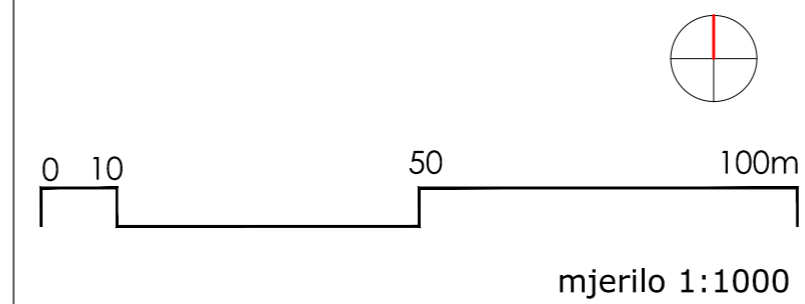
URBANISTIČKI PLAN UREĐENJA STAMBENE ZONE "SUHA"

Županija/Grad Zagreb: <b>ZADARSKA ŽUPANIJA</b> Općina/grad: <b>GRAD ZADAR</b>	
Naziv prostornog plana: <b>URBANISTIČKI PLAN UREĐENJA STAMBENE ZONE "SUHA"</b>	
Naziv kartografskog prikaza: <b>PLINSKA INSTALACIJA</b>	
Naziv kartografskog prikaza: <b>LIST 2.8.</b>	Mjerilo kartografskog prikaza: <b>MJ 1 : 1000</b>
Odluka o izradi plana (službeno glasilo): <b>"Glasnik Grada Zadra" br. 16/2012</b>	Odluka predstavničkog tijela o donošenju plana (službeno glasilo): <b>"Glasnik Grada Zadra" br. 6/14</b>
Javna rasprava (datum objave): "Narodni list" 03. svibnja 2013. Javna rasprava (održana): 23. svibnja 2013. Ponovna javna rasprava (datum objave): "Zadarski list" 06. veljače 2014. Ponovna javna rasprava (održana): 18. veljače 2014.	Javni uvid održan: od: 13. svibnja 2013. do: 13. lipnja 2013. Ponovni javni uvid održan: od: 14. veljače 2014. do: 24. veljače 2014.
Pečat tijela odgovornog za provođenje javne rasprave:	Osoba odgovorna za provođenje javne rasprave: <b>MATKO SEGARIĆ dig</b>  (ime, prezime i potpis)
Suglasnost na plan prema članku <u>98</u> Zakona o prostornom uređenju i gradnji NN 76/07, 38/09, 55/11, 90/11, 50/12, 55/12 i 80/13 broj suglasnosti: KLASA 350-02/14-01/11, UR. broj: 2198/01-14-2 datum: 25. travnja 2014. godine	
Pravna osoba/tijelo koje je izradilo plan: <b>AB FORUM d.o.o. ZADAR</b>	
Pečat pravne osobe/tijela koje je izradilo plan:	Odgovorna osoba: <b>IGOR PEDIŠIĆ dia</b>  (ime, prezime i potpis)
Koordinator plana: <b>IGOR PEDIŠIĆ dia</b>	
Stručni tim u izradi plana: 1. <b>IGOR PEDIŠIĆ dia</b> 2. <b>DOMAGOJ DIKLIĆ dia</b> 3. <b>SREČKO STAVNICKI dia</b> 4. <b>SANJIN STOŠIĆ dia</b>	
Pečat predstavničkog tijela:	Predsjednik predstavničkog tijela: <b>ŽIVKO KOLEGA dr. med.</b>  (ime, prezime i potpis)
Istovjetnost ovog prostornog plana s izvornikom ovjerava:  (ime, prezime i potpis)	Pečat nadležnog tijela:

UVJETI KORIŠTENJA, UREĐENJA I ZAŠTITE POVRŠINA

URBANISTIČKI PLAN UREĐENJA STAMBENE ZONE "SUHA"

Županija/Grad Zagreb: <b>ZADARSKA ŽUPANIJA</b> Općina/grad: <b>GRAD ZADAR</b>	
Naziv prostornog plana: <b>URBANISTIČKI PLAN UREĐENJA STAMBENE ZONE "SUHA"</b>	
Naziv kartografskog prikaza: <b>UVJETI KORIŠTENJA, UREĐENJA I ZAŠTITE POVRŠINA</b>	
Naziv kartografskog prikaza: <b>LIST 3.</b>	Mjerilo kartografskog prikaza: <b>MJ 1 : 1000</b>
Odluka o izradi plana (službeno glasilo): <b>"Glasnik Grada Zadra" br. 16/2012</b>	Odluka predstavničkog tijela o donošenju plana (službeno glasilo): <b>"Glasnik Grada Zadra" br. 6/14</b>
Javna rasprava (datum objave): "Narodni list" 03. svibnja 2013. Javna rasprava (održana): 23. svibnja 2013. Ponovna javna rasprava (datum objave): "Zadarski list" 06. veljače 2014. Ponovna javna rasprava (održana): 18. veljače 2014.	Javni uvid održan: od: 13. svibnja 2013. do: 13. lipnja 2013. Ponovni javni uvid održan: od: 14. veljače 2014. do: 24. veljače 2014.
Pečat tijela odgovornog za provođenje javne rasprave:	Osoba odgovorna za provođenje javne rasprave: <b>MATKO SEGARIĆ dig</b>  (ime, prezime i potpis)
Suglasnost na plan prema članku <u>98</u> Zakona o prostornom uređenju i gradnji NN 76/07, 38/09, 55/11, 90/11, 50/12, 55/12 i 80/13 broj suglasnosti: KLASA 350-02/14-01/11, UR. broj: 2198/01-14-2 datum: 25. travnja 2014. godine	
Pravna osoba/tijelo koje je izradio plan: <b>AB FORUM d.o.o. ZADAR</b>	
Pečat pravne osobe/tijela koje je izradio plan:	Odgovorna osoba: <b>IGOR PEDIŠIĆ dia</b>  (ime, prezime i potpis)
Koordinator plana: <b>IGOR PEDIŠIĆ dia</b>	
Stručni tim u izradi plana: 1. <b>IGOR PEDIŠIĆ dia</b> 2. <b>DOMAGOJ DIKLIĆ dia</b> 3. <b>SREČKO STAVNICKI dia</b> 4. <b>SANJIN STOŠIĆ dia</b>	
Pečat predstavničkog tijela:	Predsjednik predstavničkog tijela: <b>ŽIVKO KOLEGA dr. med.</b>  (ime, prezime i potpis)
Istovjetnost ovog prostornog plana s izvornikom ovjerava:  (ime, prezime i potpis)	



—+— granica obuhvata

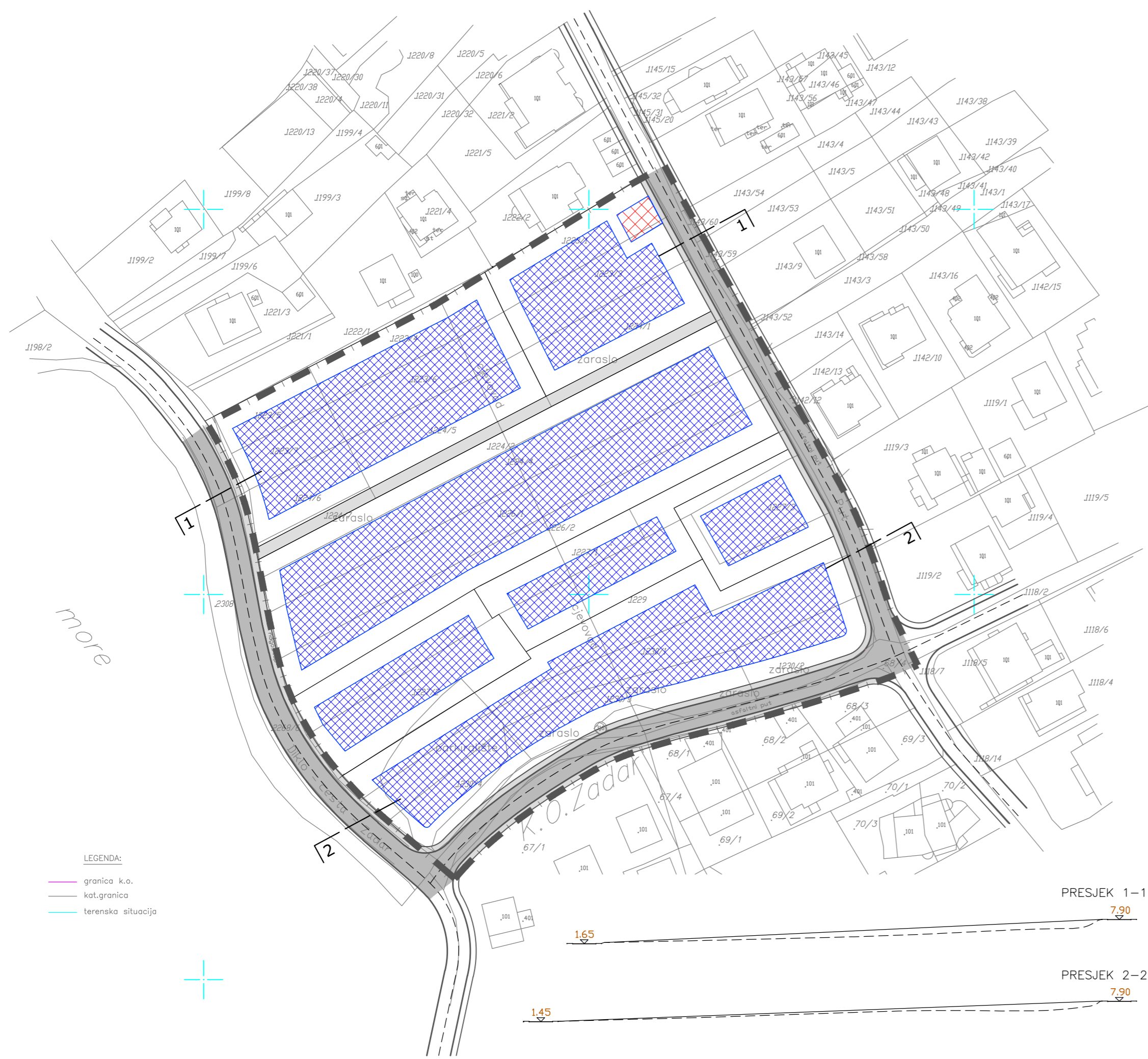
3. UVJETI KORIŠTENJA, UREĐENJA I ZAŠTITE POVRŠINA

OBLICI KORIŠTENJA I NAČIN GRADNJE:

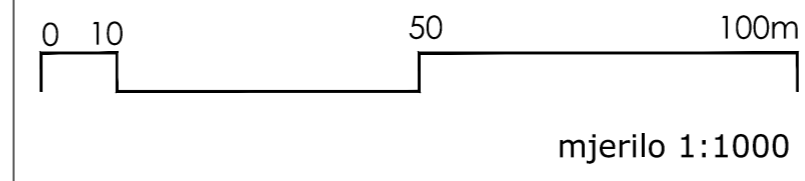
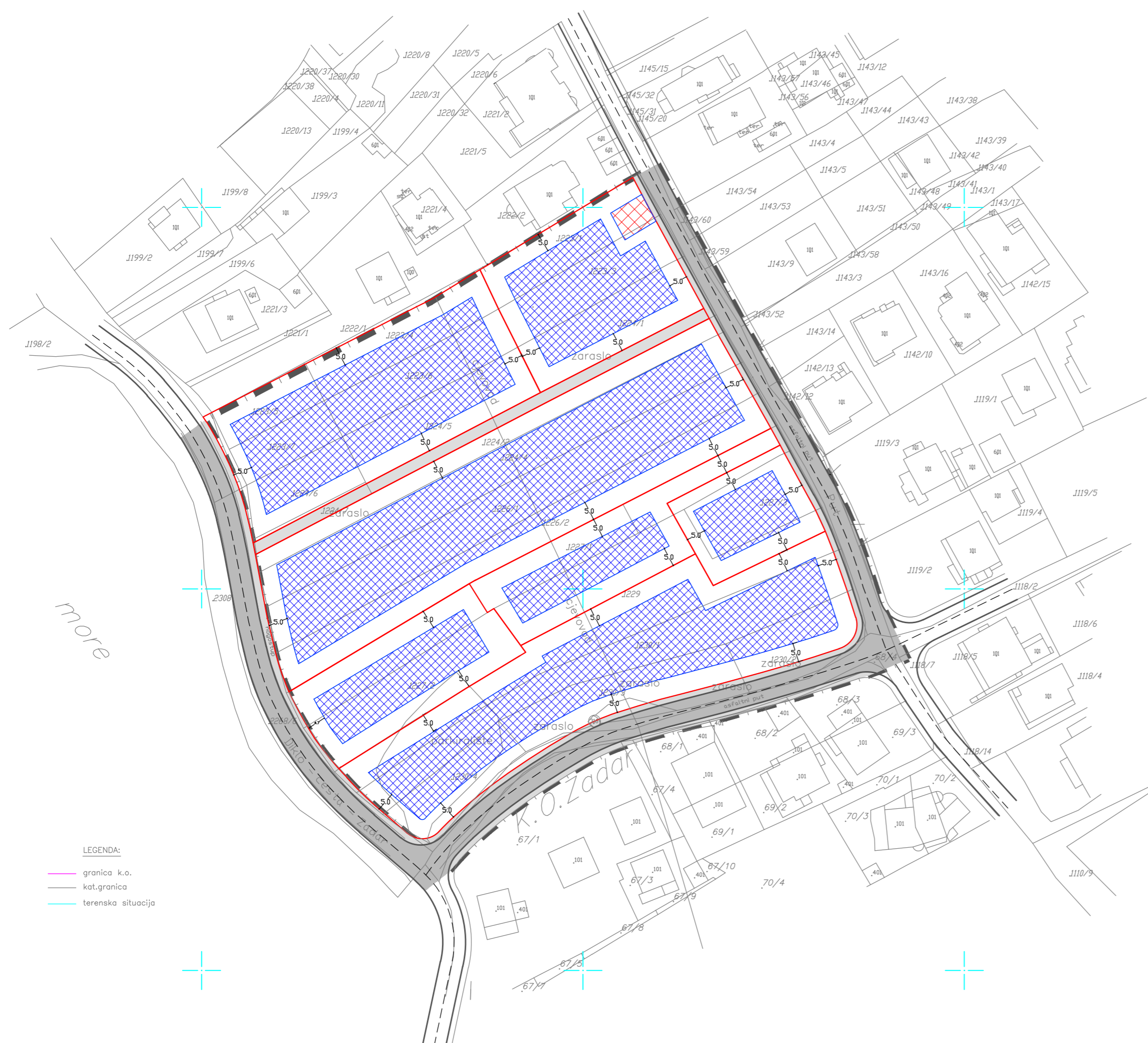
- +— granica parcele
- ▨ gradivi dio
- ▨ trafostanica

UREĐENJE I ZAŠTITA POVRŠINA:

- ▨ kolne površine
- ▨ pješačka komunikacija



LEGENDA:  
 —+— granica k.o.  
 —+— kat.granica  
 —+— terenska situacija



—+— granica obuhvata

4. NAČIN I UVJETI GRADNJE

KAZALO:

- udaljenost gradivog dijela kasete do susjedne kasete
- gradivi dio kasete
- kolne površine
- pješačka komunikacija
- trafostanica

LEGENDA:  
 — granica k.o.  
 — kat.granica  
 — terenska situacija

# URBANISTIČKI PLAN UREĐENJA STAMBENE ZONE "SUHA"

Županija/Grad Zagreb: <b>ZADARSKA ŽUPANIJA</b> Općina/grad: <b>GRAD ZADAR</b>	
Naziv prostornog plana: <b>URBANISTIČKI PLAN UREĐENJA STAMBENE ZONE "SUHA"</b>	
Naziv kartografskog prikaza: <b>NAČIN I UVJETI GRADNJE</b>	
Naziv kartografskog prikaza: <b>LIST 4.</b>	Mjerilo kartografskog prikaza: <b>MJ 1 : 1000</b>
Odluka o izradi plana (službeno glasilo): <b>"Glasnik Grada Zadra" br. 16/2012</b>	Odluka predstavničkog tijela o donošenju plana (službeno glasilo): <b>"Glasnik Grada Zadra" br. 6/14</b>
Javna rasprava (datum objave): "Narodni list" 03. svibnja 2013. Javna rasprava (održana): 23. svibnja 2013. Ponovna javana rasprava (datum objave): "Zadarski list" 06. veljače 2014. Ponovna javna rasprava (održana): 18. veljače 2014.	Javni uvid održan: od: 13. svibnja 2013. do: 13. lipnja 2013. Ponovni javni uvid održan: od: 14. veljače 2014. do: 24. veljače 2014.
Pečat tijela odgovornog za provođenje javne rasprave:	Osoba odgovorna za provođenje javne rasprave: <b>MATKO SEGARIĆ dig</b>  (ime, prezime i potpis)
Suglasnost na plan prema članku <u>98</u> Zakona o prostornom uređenju i gradnji NN 76/07, 38/09, 55/11, 90/11, 50/12, 55/12 i 80/13 broj suglasnosti: KLASA 350-02/14-01/11, UR. broj: 2198/01-14-2 datum: 25. travnja 2014. godine	
Pravna osoba/tijelo koje je izradilo plan: <b>AB FORUM d.o.o. ZADAR</b>	
Pečat pravne osobe/tijela koje je izradilo plan:	Odgovorna osoba: <b>IGOR PEDIŠIĆ dia</b>  (ime, prezime i potpis)
Koordinator plana: <b>IGOR PEDIŠIĆ dia</b>	
Stručni tim u izradi plana: 1. <b>IGOR PEDIŠIĆ dia</b> 2. <b>DOMAGOJ DIKLJIĆ dia</b>	3. <b>SREČKO STAVNICKI dia</b> 4. <b>SANJIN STOŠIĆ dia</b>
Pečat predstavničkog tijela:	Predsjednik predstavničkog tijela: <b>ŽIVKO KOLEGA dr. med.</b>  (ime, prezime i potpis)
Istovjetnost ovog prostornog plana s izvornikom ovjerava:  (ime, prezime i potpis)	Pečat nadležnog tijela: