




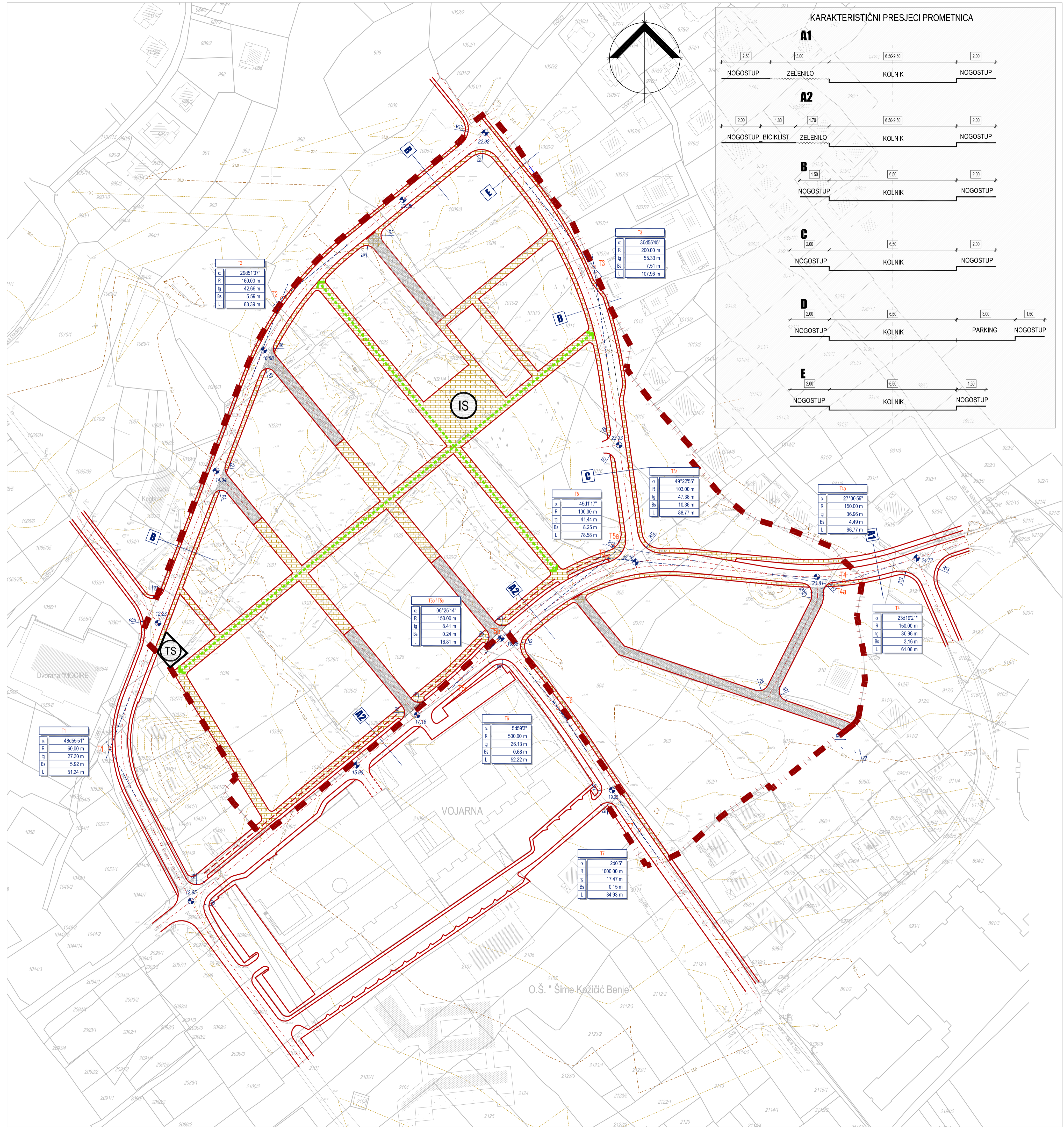


URBANISTIČKI PLAN UREĐENJA STAMBENE ZONE "MOCIRE"

MJ. 1:1000

KAZALO

-  GRANICA OBUHVATA PLANA
-  PROMETNICE
-  KOLNO-PJEŠAČKE POVRŠINE
-  PJEŠAČKE POVRŠINE
-  GLAVNI PJEŠAČKI PRAVCI



KARAKTERISTIČNI PRESJECI PROMETNICA

