

URBANISTIČKI PLAN UREĐENJA

"STAMBENA ZONA




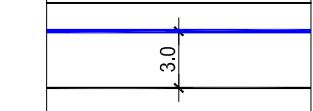
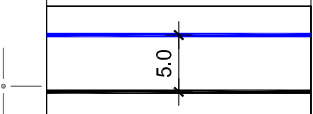



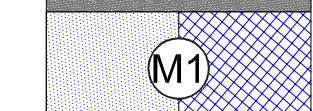

SKROČINI II"

mj. 1: 1000

 **granica obuhvata**

4. NAČIN I UVJETI GRADNJE

KAZALO


	granica stambene namjene
	granica gradivog dijela stambene namjene
	udaljenost od granice stambene namjene do gradivog dijela stambene namjene
	udaljenost gradivog dijela stambene namjene do javne površine
	pješačke površine (asfalt)
	kolne površine (asfalt)
	biciklistička staza
	mješovita namjena - gradivi dio dovršeni dio naselja/nova gradnja
	trafostanica - gradivi dio
	zaštitno zelenilo - javno



LEGENDA:
 - - - granica obuhvata
 - - - promjene
 - - - kat.granica
 - - - terenska situacija
 - - - apsolutne visine

Georing Zadar d.o.o. Zadar
 Poduzeće za geodetiju i graditeljstvo tel./fax 023/314-294, 023/314-222

Jaridlo: Mario Ercogović i geod.	Objekat: Skročini II
Pregledao: Mario Ercogović i geod.	Sadržaj: geodetska podloga
Zadar, veljača 2009.g.	Investitor: "PANORAMA PROJEKT" d.o.o. Mjerilo: 1:1000



ZADARSKA ŽUPANIJA GRAD ZADAR	
Naziv prostornog plana: Urbanistički plan uređenja "Stambena zona Skročini II"	
Naziv kartografskog prikaza: NAČIN I UVJETI GRADNJE	
Broj kartografskog prikaza: 4.	Mjerilo kartografskog prikaza: 1:1000
Odluka predstavničkog tijela o izradi plana (skraćeno glasila): Glasilnik Grada Zadra br. 04/09	Odluka predstavničkog tijela o donošenju plana (skraćeno glasila): Glasilnik Grada Zadra br. 33/10
Javna rasprava (datum objave): 08.04. 2010. - Zadarski list	Javni uvjet održan: 05. 19. 04. 2010.
Pečat tijela odgovornog za provođenje javne rasprave: - Vox - Glas Zadra	Odgovorna osoba za provođenje javne rasprave: MATKO SEGARIĆ, dipl. ing. grad. (ime, prezime i potpis)
Suglasnost na plan prema članku ____ Zakona o prostornom uređenju tisk. ispisano: _____ datum: _____	
Pisana osoba/tijelo koje je izradilo plan: GIN Company, d.o.o., Zadar	
Pečat pravne osobe/tijela koje je izradilo plan:	Odgovorna osoba: NENAD ŠUŽBERIĆ, dipl. ing. grad. (ime, prezime i potpis)
Voditelj plana: NEBOJŠA VEJMEJKA, dipl. ing. arh.	
Sudionici u izradi plana: ANJA MUSTAČ, dipl. ing. arh. TOMISLAV KUKAVIČA, dipl. ing. arh. ZDRAVKO RAMBROT, dipl. ing. grad.	
ELVIS SMOLJAN, dipl. ing. grad. LUCIANO CUSTIĆ, dipl. ing. el.	
Pečat predstavničkog tijela:	Predsjedatelj predstavničkog tijela: ŽIVKO KOLEGA (ime, prezime i potpis)
Ispravnost ovog prostornog plana sa izbornikom odobrava:	Pečat nadležnog tijela: (ime, prezime i potpis)