

URBANISTIČKI PLAN UREĐENJA

"STAMBENA ZONA

SKROČINI II"




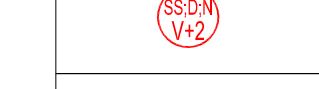

mj. 1: 1000

 **granica obuhvata**





3. UVJETI KORIŠTENJA, UREĐENJA I ZAŠTITE POVRŠINA


KAZALO

OBLICI KORIŠTENJA I NAČIN GRADNJE

	granica stambene namjene
	granica stambene namjene - prometnice
	dovršeni dio naselja/nova gradnja
	SS- samostojeći ; D- dvojni; N-niz; V+1-P0+P+1; V+2 - P0+P(S)+2+Pk
	SS- samostojeći V+5 - P0+P(S)+5+Pk

UREĐENJE I ZAŠTITA POVRŠINA

	pješačke površine (asfalt)
	kolne površine (asfalt)
	biciklistička staza
	zaštitno zelenilo - javno



LEGENDA:
 - - - granica obuhvata
 - - - promjene
 - - - kat.granica
 - - - terenska situacija
 100 absolute visine

Georing Zadar d.o.o. Zadar
 Poduzeće za geodetiju i graditeljstvo tel./fax 023/314-294, 023/314-222

Jaridlo: Mario Ercogović i geod.	Objekt: Skročini II
Pregledao: Mario Ercogović i geod.	Sadržaj: geodetska podloga
Zadar, veljača 2009.g.	Investitor: "PANORAMA PROJEKT" d.o.o.
	Mjerilo: 1:1000

ZADARSKA ŽUPANIJA GRAD ZADAR	
Naziv prostornog plana: Urbanistički plan uređenja "Stambena zona Skročini II"	
Naziv kartografskog prikaza: UVJETI KORIŠTENJA, UREĐENJA I ZAŠTITE POVRŠINA	
Broj kartografskog prikaza: 3.	Mjerilo kartografskog prikaza: 1:1000
Odluka predstavničkog tijela o izradi plana (službeno glasila): Glasnik Grada Zadra br. 04/09	Odluka predstavničkog tijela o donošenju plana (službeno glasila): Glasnik Grada Zadra br. 33/10
Javna rasprava (datum objave): 08.04. 2010. - Zadarski list	Javni uvjet odobrenja: 19. 04. 2010.
Pečat tijela odgovornog za provođenje javne rasprave: - Vox - Glas Zadra	Odgovorna osoba za provođenje javne rasprave: MATKO SEGARIĆ, dipl. ing. grad.
Suglasnost na plan prema članku ____ Zakona o prostornom uređenju bilo kojim drugim:	
Pisana osoba/tijelo koje je izradilo plan: GIN Company, d.o.o., Zadar	
Pečat pravne osobe/tijela koje je izradilo plan: NENAD SUŽBERIĆ, dipl. ing. grad.	
Voditelj plana: NEBOJŠA VEJMEJKA, dipl. ing. arh.	
Složni članovi i izradili plan: ANJA MUSTAČ, dipl. ing. arh. TOMISLAV KUKAVIČA, dipl. ing. arh. ZDRAVKO RAMBROT, dipl. ing. grad.	
Odgovorna osoba: ELVIS SMOLJAN, dipl. ing. grad. LUCIANO CUSTIĆ, dipl. ing. el.	
Pečat predstavničkog tijela:	Pečat predstavničkog tijela: ZIVKO KOLEGA
Istočnik ovog prostornog plana sa izvorom informacija: Pečat nadležnog tijela:	
(ime, prezime i potpis)	