

URBANISTIČKI PLAN UREĐENJA









"STAMBENA ZONA

SKROČINI II"

mj. 1: 1000

 **granica obuhvata**

2.3.1. ELEKTROOPSKRBNA MREŽA


-  **TS** nova trafostanica zone obuhvata planom TS 10(20)/0,4 kV - 2x1000 kVA "SKROČINI 3"
-  **KRO** novi mrežni kabelski razdjelni ormari
-  **OJR** novi ormari javne rasvjete
-  novi SN kabel tipa XHE-A49 3x(1x185mm²) - 20 kV
-  mrežni kabeli tipa XP00-A4x185mm² ili kabeli tipa XP00-A4x95mm²
-  kabeli javne rasvjete tipa XP00-A4x25mm²
-  napojni kabel između OJR1 i OJR2 tipa XP00-A4x95mm²
-  uz EE kabele - golo bakreno uže Cu50mm²



LEGENDA:
 - - - granica obuhvata
 - - - promjene
 - - - kat.granica
 - - - terenska situacija
 - - - apsolutne visine

Georing Zadar d.o.o. Zadar
 Poduzeće za geodetiju i graditeljstvo tel./fax 023/314-294, 023/314-222

| | | |
|---------------------------------------|--|--------------------|
| Zaradio: Mario Ercogović i geod. | Objekat: Skročini II | |
| Pregledao: Mario Ercogović i geod. | Sadržaj: geodetska podloga | |
| Zadar, veljača 2009.g. | Investitor: "PANORAMA PROJEKT" d.o.o. | Mjerilo: 1:1000 |



| | |
|--|---|
| ZADARSKA ŽUPANIJA GRAD ZADAR | |
| Naziv prostornog plana: Urbanistički plan uređenja "Stambena zona Skročini II" | |
| Naziv kartografskog prikaza: ELEKTROOPSKRBNA MREŽA | |
| Broj kartografskog prikaza: 2.3.1. | Mjerilo kartografskog prikaza: 1:1000 |
| Odluka predstavničkog tijela o izradi plana (službeno glasila): Glasnik Grada Zadra br. 04/09 | Odluka predstavničkog tijela o donošenju plana (službeno glasila): Glasnik Grada Zadra br. 33/10 |
| Javna rasprava (datum objave): 08.04. 2010. - Zadarski list - Vox - Glas Zadra | Javni uvjet održan: 05. 04. 2010. 05. 05. 2010. |
| Pečat tijela odgovornog za provođenje javne rasprave: | Odgovorna osoba za provođenje javne rasprave: MATKO SEGARIĆ, dipl. ing. grad. (ime, prezime i potpis) |
| Suglasnost na plan prema članku ____ Zakona o prostornom uređenju tisk. ispisano: _____ datum: _____ | |
| Pisana osoba/tijelo koje je izradilo plan: GIN Company, d.o.o., Zadar | |
| Pečat pravne osobe/tijela koje je izradilo plan: NENAD SUŽBERIĆ, dipl. ing. grad. (ime, prezime i potpis) | |
| Voditelj plana: NEBOJŠA VEJMEJKA, dipl. ing. arh. | |
| Složni tim u izradi plana: ANA MUSTAČ, dipl. ing. arh. TOMISLAV KUKAVIČA, dipl. ing. arh. ZDRAVKO RAMBROT, dipl. ing. grad. | |
| ELVIS SMOLJAN, dipl. ing. grad. LUCIANO CUSTIĆ, dipl. ing. el. | |
| Pečat predstavničkog tijela: | Predsjednik predstavničkog tijela: ŽIVKO KOLEGA (ime, prezime i potpis) |
| Ispravnost ovog prostornog plana sa izbornikom odobrenas: | Pečat nadležnog tijela: |
| (ime, prezime i potpis) | |