

URBANISTIČKI PLAN UREĐENJA

"STAMBENA ZONA


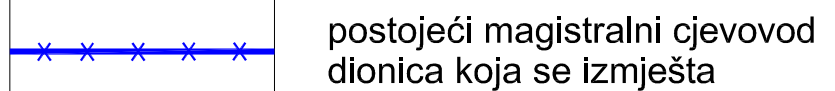

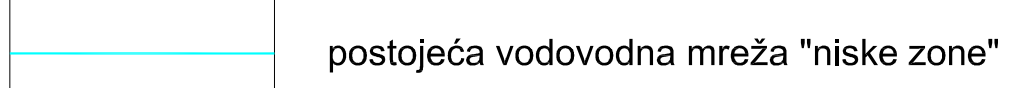
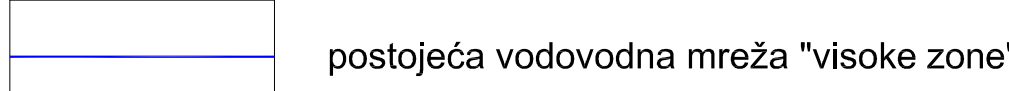
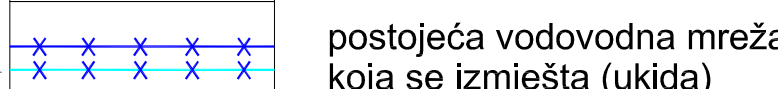


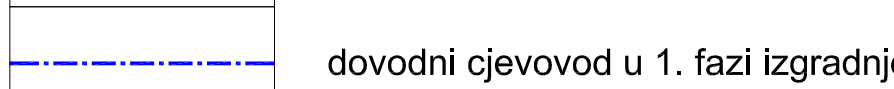


SKROČINI II"

mj. 1: 1000

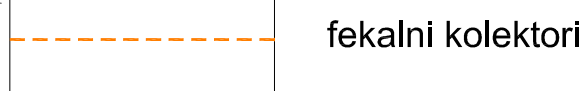
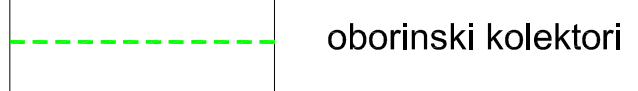
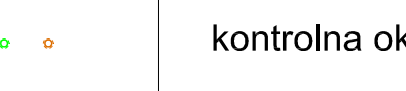
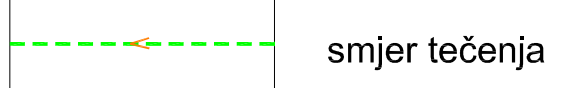
 **granica obuhvata**


2.2. KOMUNALNA MREŽA

VODOOPSKRBA

-  postojeći magistralni cjevovod
-  postojeći magistralni cjevovod dionica koja se izmješta
-  nova dionica magistralnog cjevovoda
-  postojeća vodovodna mreža "niske zone"
-  postojeća vodovodna mreža "visoke zone"
-  postojeća vodovodna mreža koja se izmješta (ukida)
-  nova vodovodna mreža "visoke zone"
-  nova vodovodna mreža "niske zone"
-  dovodni cjevovod u 1. fazi izgradnje
-  dovodni cjevovod u 2. fazi izgradnje
-  hidrant

ODVODNJA

-  fekalni kolektori
-  oborinski kolektori
-  kontrolna okna
-  smjer tečenja



LEGENDA:
--- granica obuhvata
--- promjene
--- kat.granica
--- terenska situacija
--- absolute visine

Georing Zadar d.o.o. Zadar
Poduzeće za geodetiju i graditeljstvo tel/fax 023/314-234, 023/314-222

<i>Jaridlo:</i> Mario Ercogović i geod.	<i>Objekat:</i> Skročini II	
<i>Pregledao:</i> Mario Ercogović i geod.	<i>Sadržaj:</i> geodetska podloga	
<i>Zadar, veljača 2009.g.</i>	<i>Investitor:</i> "PANORAMA PROJEKT" d.o.o.	<i>Mjerilo:</i> 1:1000

ZADARSKA ŽUPANIJA GRAD ZADAR	
Naziv prostornog plana: Urbanistički plan uređenja "Stambena zona Skročini II"	
Naziv kartografskog prikaza: KOMUNALNA MREŽA	
Broj kartografskog prikaza: 2.2.	Mjerilo kartografskog prikaza: 1:1000
Odluka predstavničkog tijela o izradi plana (skupšćina gradske skupštine): Gradsko vijeće Zadra br. 04/09	Odluka predstavničkog tijela o donošenju plana (skupšćina gradske skupštine): Gradsko vijeće Zadra br. 33/10
Javna rasprava (datum objave): 08.04.2010. - Zadarski list	Javni uvid odbran: ot. 19.04.2010. ot. 19.05.2010.
Pečat tijela odgovornog za provođenje javne rasprave: - Vox - Glas Zadra	Odgovorni osoba za provođenje javne rasprave: MATKO SEGARIĆ, dipl. ing. grad. (ime, prezime i potpis)
Suglasnost na plan prema članku ____ Zakona o prostornom uređenju bri izdavanosti: _____ datum: _____	
Pravna osoba/tijelo koje je izradilo plan: GIN Company, d.o.o., Zadar	
Pečat pravne osobe/tijela koje je izradilo plan: NENAD SUŽBERIĆ, dipl. ing. grad. (ime, prezime i potpis)	
Voditelj plana: NEBOJŠA VEJMEJKA, dipl. ing. arh.	
Štampar i izdavač plana: ANA MUSTAČ, dipl. ing. arh. TOMISLAV KUKAVIČA, dipl. ing. arh. ZDRAVKO RAMBROT, dipl. ing. grad.	
Odgovorna osoba: ELVIS SMOLJAN, dipl. ing. grad. LUCIANO CUSTIĆ, dipl. ing. el.	
Pečat predstavničkog tijela: (ime, prezime i potpis)	Pečat predstavničkog tijela: ŽIVKO KOLEGA (ime, prezime i potpis)
Ispravnost ovog prostornog plana sa izbornikom odobrava: (ime, prezime i potpis)	Pečat nadležnog tijela: (ime, prezime i potpis)