







URBANISTIČKI PLAN UREĐENJA lučice Puntamika

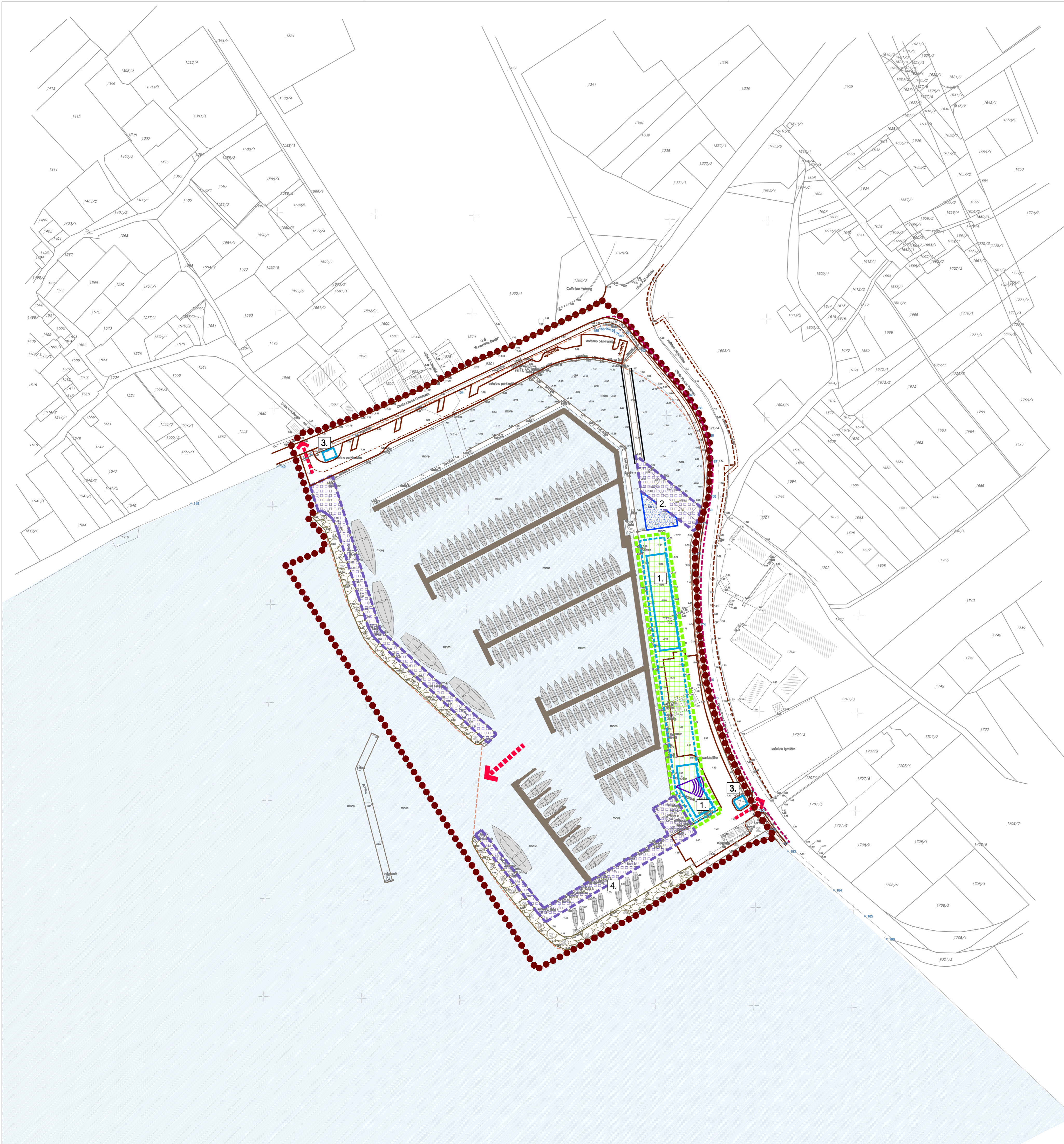
MJ. 1:1000


KAZALO:

-  Granica obuhvata UPU-a
-  ZOP 300 m (van obuhvata prikaza)

MJERE ZAŠTITE I SPAŠAVANJA

-  Glavni pravci evakuacije u izvanrednim uvjetima
-  Površine na kojima je moguće izmještanje ljudi van zona ugroza kao mjesta okupljanja osoba za privremeni smještaj i evakuaciju
-  Područje zarušavanja uslijed potresa
-  Sirena za uzbunjivanje i davanje priopćenja stanovništvu



Zupanija:	ZADARSKA
Grad:	ZADAR
Naziv prostornog plana:	UPU LUČICE PUNTAMIKA
Naziv kartografskog prikaza:	UVJETI KORIŠTENJA, UREĐENJA I ZAŠTITE POVRŠINA: posebne mjere zaštite
Broj kartografskog prikaza:	3b.
Mjerilo kartografskog prikaza:	1:1000
Odluka o izradi Plana: (službeno glasila):	Odluka predstavničkog tijela o donošenju plana (službeno glasila):
"Glasnik Grada Zadra" br. 10/15	"Glasnik Grada Zadra" br.10/16
Javna rasprava (datum objave):	Javni uvid održan:
"Zadarski list" od 14. travnja 2016. godine	od: 22. travnja 2016. godine do: 23. svibnja 2016. godine:
Pečat tijela odgovornog za provođenje javne rasprave:	Odgovorna osoba za provođenje javne rasprave:
	Matko Segarić, dipl. ing. građ.
Suglasnost za Plan prema Članuku 108. Zakona o prostornom uređenju ("Narodne Novine" br.153/13)	
Broj suglasnosti: KLASA:350-02/16-13/53 URBROJ:531-05-16-2	Datum: 20.srpnja 2016. godine
Pravna osobajelo koje je izradio plan:	
	
Pečat pravne osobe/tijela koje je izradio plan:	Odgovorna osoba:
	Zeljko Predovan, dipl. ing. arh.
Odgovorni voditelj:	Zeljko Predovan, dipl. ing. arh.
Stužni tim u izradi plana:	
1. Zeljko Predovan, dipl. ing. arh.	5. Jure Gubić, dipl. ing. građ.
2. Stephen Tony Birić, dipl. ing. prost. pl.	6. Luka Predovan, ing.građ.
3. Ante Bijačić, dipl. ing. arh.	7. Zlatko Adorić, građ. teh.
4. Ivan Sutliović, dipl. ing. et.	
Pečat predstavničkog tijela:	Predsjednik predstavničkog tijela:
	Živko Kolega, dr.med., v.r.
Istovjetnost ovog prostornog plana s izvornikom ovjerava:	Pečat nadležnog tijela:
(ime, prezime i potpis)	