

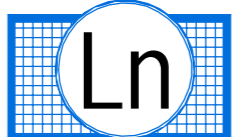
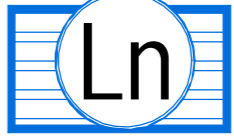



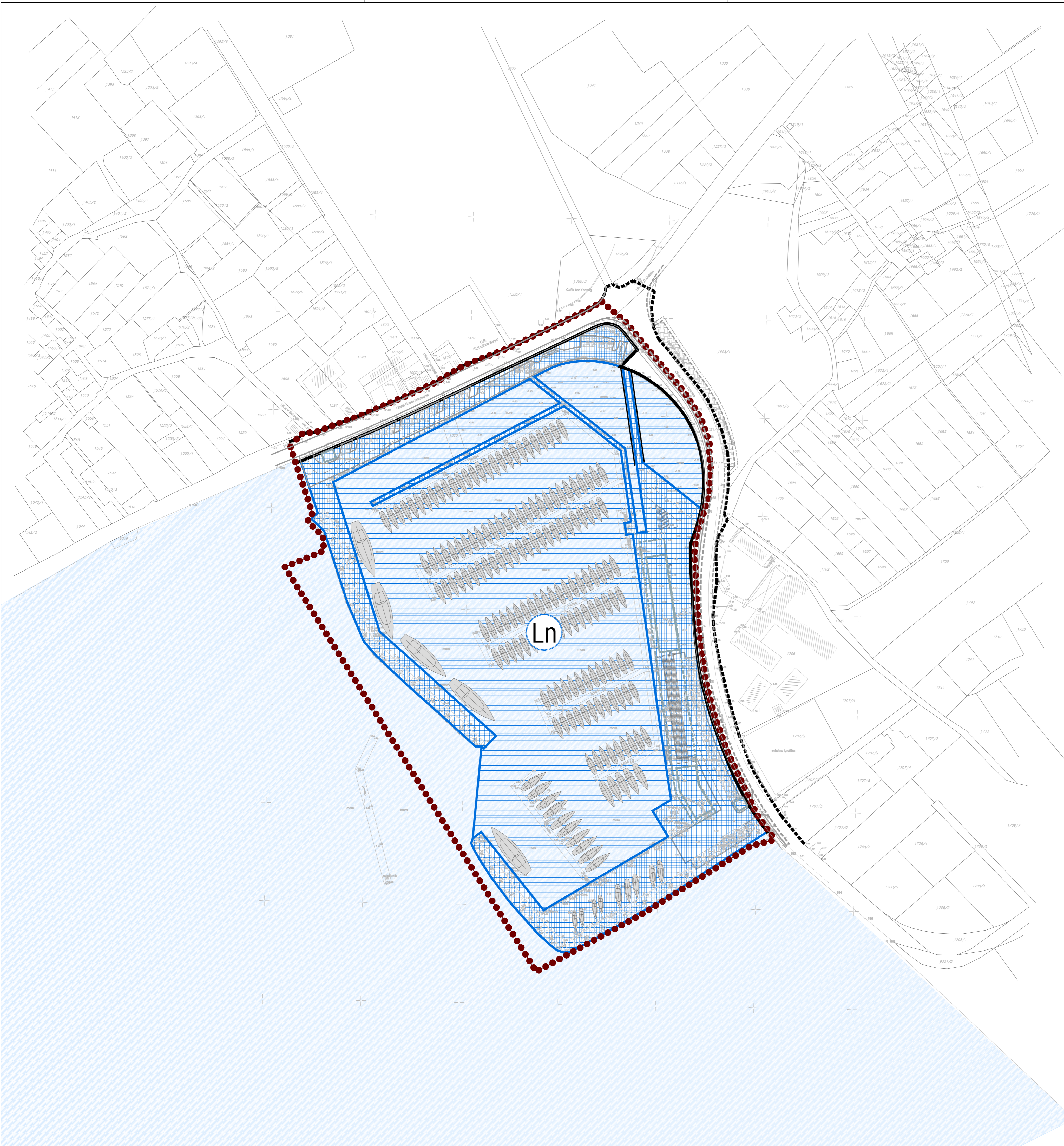
URBANISTIČKI PLAN UREĐENJA


lučice Puntamika

MJ. 1:1000

KAZALO:

-  granica obuhvata UPU-a
-  ZOP 300 m (van obuhvata prikaza)
-  **LUKA POSEBNE NAMJENE**
(kopnena površina):
Ln - luka nautičkog turizma
-  **LUKA POSEBNE NAMJENE**
(morska površina):
Ln - luka nautičkog turizma
-  **INFRASTRUKTURNE POVRŠINE:**
() - prometna površina



Zupanija:	ZADARSKA		
Grad:	ZADAR		
Naziv prostornog plana:	UPU LUČICE PUNTAMIKA		
Naziv kartografskog prikaza:	KORIŠTENJE I NAMJENA POVRŠINA		
Broj kartografskog prikaza:	1.	Mjerilo kartografskog prikaza:	1:1000
Odluka o Izradi Plana: (službeno glasila):	"Glasnik Grada Zadra" br. 10/15	Odluka predstavničkog tijela o donošenju plana (službeno glasila):	"Glasnik Grada Zadra" br.10/16
Javna rasprava (datum objave):	"Zadarski list" od 14. travnja 2016. godine	Javni uvid održan:	od: 22. travnja 2016. godine do: 23. svibnja 2016. godine:
Pečat tijela odgovornog za provođenje javne rasprave:		Odgovorna osoba za provođenje javne rasprave:	Matko Segarić, dipl. ing. građ.
Suglasnost za Plan prema Članiku 108. Zakona o prostornom uređenju ("Narodne Novine" br. 153/13)			
Broj suglasnosti:	KLASA:350-02/16-13/53 URBROJ:531-05-16-2	Datum:	20.srpnja 2016. godine
Pravna osobitjelja koje je izradio plan:			
Pečat pravne osobitjelja koje je izradio plan:	Odgovorna osoba: Željko Predovan, dipl. ing. arh.		
Odgovorni voditelj:	Željko Predovan, dipl. ing. arh.		
Stručni tim u izradi plana:	1. Željko Predovan, dipl. ing. arh. 5. Jure Grbić, dipl. ing. građ. 2. Stephen Tony Brčić, dipl. ing. prost. pl. 6. Luka Predovan, ing. građ. 3. Ante Bljaić, dipl. ing. arh. 7. Zlatko Adorić, građ. teh. 4. Ivan Sultović, dipl. ing. et.		
Pečat predstavničkog tijela:	Predsjednik predstavničkog tijela: Živko Kolega, dr.med., v.r.		
Istovjetnost ovog prostornog plana s izvornikom ovjera:	Pečat nadležnog tijela:		