

URBANISTIČKI PLAN UREĐENJA
LUČICE PUNTAMIKA

Grad Zadar

OBVEZNI PRILOZI PLANA

"GLASNIK GRADA ZADRA" br.10/16

Nositelj izrade:	Grad Zadar
Izvođač :	BLOCK-PROJEKT d.o.o., Zadar
Direktor :	Željko Predovan dipl.ing.arh.
Odgovorni voditelj :	Željko Predovan dipl.ing.arh.
Stručni tim :	Stephen Tony Brčić dipl.ing.pr.pl. Ante Bljaić dipl.ing.arh. Ivan Sutlović dipl.ing.el. Jure Grbić, dipl.ing.građ. Luka Predovan ing.građ. Zlatko Adorić, građ.teh



REPUBLIKA HRVATSKA

MINISTARSTVO GRADITELJSTVA
I PROSTORNOGA UREĐENJA

10000 Zagreb, Ulica Republike Austrije 20
Tel: 01/ 3782 444 Fax: 01/ 3772 822

Uprava za prostorno uređenje, pravne poslove i programe Europske unije

KLASA: 350-02/16-13/53
URBROJ: 531-05-16-2
Zagreb, 20. srpnja 2016.

ZADARSKA ŽUPANIJA

GRAD ZADAR

Upravni odjel za prostorno uređenje i
graditeljstvo

PREDMET: Konačni prijedlog Urbanističkog plana uređenja lučice Puntamika
- suglasnost, daje se

VEZA: Vaš zahtjev KLASA: 350-01/15-01/05, URBROJ: 2198/01-4/1-16-12

Temeljem odredbe članka 108. Zakona o prostornom uređenju („Narodne novine“, br. 153/13 – u daljnjem tekstu: Zakon) Ministarstvo graditeljstva i prostornoga uređenja i z d a j e

SUGLASNOST

da je Konačni prijedlog Urbanističkog plana uređenja lučice Puntamika usklađen s odredbama Zakona kojima se uređuje zaštićeno obalno područje mora.

POMOĆNIK MINISTRA

Igor Čizmek, dipl.ing.arh.





REPUBLIKA HRVATSKA
MINISTARSTVO ZAŠTITE OKOLIŠA,
PROSTORNOG UREĐENJA I
GRADITELJSTVA

10000 Zagreb, Ulica Republike Austrije 20
Tel: 01/37 82-444 Fax: 01/37 72-822

Uprava za prostorno uređenje

Klasa: UP/I-350-02/08-07/3

Ur.br.: 531-06-08-3

Zagreb, 22. veljače 2008.

Ministarstvo zaštite okoliša, prostornog uređenja i graditeljstva, povodom zahtjeva "BLOCK-PROJEKT" d.o.o. iz ZADRA, 7. Domobranske pukovnije br. 1, zastupan po direktoru: Željko Predovan, dipl.ing.arh., za izdavanje suglasnosti za obavljanje stručnih poslova prostornog uređenja, na temelju odredbe članka 8.a stavka 1. Zakona o prostornom uređenju ("Narodne novine", br. 30/94, 68/98, 61/00, 32/02 i 100/04), a u svezi s odredbom članka 353. stavka 1. Zakona o prostornom uređenju i gradnji ("Narodne novine", br. 76/07), donosi

RJEŠENJE

I. " BLOCK-PROJEKT " d.o.o. - u iz ZADRA, 7. Domobranske pukovnije br. 1, daje se suglasnost za obavljanje svih stručnih poslova prostornog uređenja: izrade svih prostornih planova.

II. Pravna osoba iz točke I. izreke ovoga rješenja dužna je Ministarstvu zaštite okoliša, prostornog uređenja i graditeljstva dostaviti obavijest i dokumentaciju o naknadnoj promjeni uvjeta značajnih za davanje ove suglasnosti najkasnije u roku od 30 dana od dana nastanka promjene.

III. Suglasnost iz točke I. izreke ovoga rješenja oduzet će se ako pravna osoba prestane ispunjavati uvjete propisane za davanje suglasnosti ili ako stručne poslove prostornog uređenja obavlja protivno propisima koji uređuju prostorno uređenje.

Obrazloženje

"BLOCK-PROJEKT" d.o.o. iz ZADRA, 7. Domobranske pukovnije br. 1, podnio je ovom Ministarstvu zahtjev za davanje suglasnosti za obavljanje svih stručnih poslova prostornog uređenja: izrade svih prostornih planova.

Uz zahtjev je priložio sve dokaze propisane člankom 3. Pravilnika o davanju i oduzimanju suglasnosti za obavljanje stručnih poslova prostornog uređenja („Narodne novine“ br. 21/06 i br. 53/06) i to za slijedeće zaposlenike:

- Željko Predovan, dipl.ing.arh., ovlaštenu arhitekt, br. ovl. 784,
- Sanja Bošković, dipl.ing.arh., ovlaštenu arhitekt, br. ovl. 3266,
- Stephen Tony Brčić, dipl. ing. urbanog i prostornog planiranja
- Denis Batur, dipl.ing.građ., ovlaštenu inženjer građevinarstva, br. ovl. 3826,
- Ivan Sutlović, dipl.ing.el., ovlaštenu inženjer elektrotehnike, br. ovl. 2126.

Uvidom u navedenu dokumentaciju utvrđeno je da podnositelj zahtjeva ispunjava sve uvjete za izdavanje zatražene suglasnosti, propisane odredbama članka 2. stavka 1. navedenog Pravilnika.

Slijedom izloženog, a na temelju odredbe članka 202. stavak 1. Zakona o općem upravnom postupku u Republici Hrvatskoj („Narodne novine“ br. 53/91 i 103/96 – Presuda Ustavnog suda), riješeno je kao u točki I. izreke ovog rješenja.

U točki II. izreke ovoga rješenja odlučeno je u skladu s člankom 7. stavkom 3. Pravilnika o davanju i oduzimanju suglasnosti za obavljanje stručnih poslova prostornog uređenja.

Upozorenje iz točke III. izreke ovog rješenja u skladu je s člankom 39. Zakona o prostornom uređenju i gradnji.

Upravna pristojba u državnim biljezima u iznosu od 70 kn po TAR. br. 1. i 2. Tarife upravnih pristojbi Zakona o upravnim pristojbama („Narodne novine“ br. 8/96 i 110/04) naljepljena je na zahtjevu i poništena je.

UPUTA O PRAVNOM LJEKU:

Ovo rješenje je konačno u upravnom postupku, te se protiv njega ne može izjaviti žalba, ali se može pokrenuti upravni spor pred Upravnim sudom Republike Hrvatske.

Upravni spor pokreće se tužbom koja se podnosi u roku od 30 dana od dana dostave ovog rješenja i predaje se neposredno ili preporučeno poštom Upravnom sudu Republike Hrvatske.



Dostaviti:

1. "BLOCK-PROJEKT" d.o.o., ZADAR, 7. Domobranske pukovnije br. 1
2. Evidencija suglasnosti, ovdje
3. Spis, ovdje



REPUBLIKA HRVATSKA

HRVATSKA KOMORA ARHITEKATA

Klasa: UP/I-034-02/16-02/79

Urbroj: 505-04-16-02

Zagreb, 19. travnja 2016.

Hrvatska komora arhitekata odlučujući o zahtjevu, ŽELJKA PREDOVANA, dipl.ing.arh., iz ZADRA, IVANA MEŠTROVIĆA 12A, OIB 53283151547 u predmetu upisa u Imenik ovlaštenih arhitekata urbanista na temelju članka 26. Zakona o komori arhitekata i komorama inženjera u graditeljstvu i prostornom uređenju (Narodne novine broj 78/15), i članka 37. Statuta Hrvatske komore arhitekata (Narodne novine broj 140/15), po zahtjevu stranke donosi

RJEŠENJE

1. U **Imenik ovlaštenih arhitekata urbanista** upisuje se **ŽELJKO PREDOVAN**, dipl.ing.arh., iz ZADRA, IVANA MEŠTROVIĆA 12A, pod rednim brojem **94**, s danom upisa **19.04.2016.** godine.
2. Upisom u **Imenik ovlaštenih arhitekata urbanista**, **ŽELJKO PREDOVAN**, dipl.ing.arh., stječe pravo na uporabu strukovnog naziva "**ovlašteni arhitekt urbanist**" i pravo na obavljanje stručnih poslova temeljem članka 47. Zakona o poslovima i djelatnostima prostornog uređenja i gradnje i članka 48. Statuta Hrvatske komore arhitekata, te pravo na pečat i iskaznicu ovlaštenog arhitekta urbanista.
3. Upisom u Imenik ovlaštenih arhitekata urbanista, ŽELJKU PREDOVANU, dipl.ing.arh. Komora izdaje pečat i iskaznicu ovlaštenog arhitekta urbanista.
4. Upisnina u iznosu od 1.000,00 kn uplaćena je na račun Hrvatske komore arhitekata.
5. Žalba protiv ovog rješenja ne odgađa njegovo izvršenje.

Obrazloženje

ŽELJKO PREDOVAN, dipl.ing.arh., iz ZADRA, IVANA MEŠTROVIĆA 12A podnio je ovom javnopravnom tijelu zahtjev za upis u Imenik ovlaštenih arhitekata urbanista Hrvatske komore arhitekata dana 11.03.2016. godine.

Hrvatska komora arhitekata provela je postupak razmatranja dostavljenog potpunog zahtjeva imenovanog sukladno članku 64. st. 2. Zakona o komori arhitekata i komorama inženjera u graditeljstvu i prostornom uređenju i čl. 4. Pravilnika o upisima u imenike, upisnike i evidencije Hrvatske komore arhitekata te je utvrđeno da je ŽELJKO PREDOVAN:

- upisan u Imenik ovlaštenih arhitekata – stručni smjer ovlašteni arhitekt temeljem rješenja Klasa: UP/I-350-07/91-01/656, Urbroj: 314-01-99-1, od 31.07.1999. godine.
- da je položio stručni ispit dana 26.04.1995. godine
- da je završio odgovarajući studij i stekao akademski naziv diplomirani inženjer arhitekture,
- da je stekao odgovarajuće stručno iskustvo,
- da ima prebivalište na teritoriju Republike Hrvatske,
- da protiv njega nije pokrenuta istraga, odnosno da se ne vodi kazneni postupak zbog kaznenog djela koje se vodi po službenoj dužnosti,
- da je uplatio upisninu sukladno Odluci o visini upisnine i članarine Hrvatske komore arhitekata.

ŽELJKO PREDOVAN, dipl.ing.arh. je prema odredbama Zakona o Hrvatskoj komori arhitekata i inženjera u graditeljstvu bio upisan u Imenik ovlaštenih arhitekata – stručni smjer ovlašteni arhitekt i po toj osnovi obavljao poslove ovlaštenog arhitekta.

Prema odredbi čl. 64. st. 2. Zakona o komori arhitekata i komorama inženjera u graditeljstvu i prostornom uređenju imenovani je temeljem stečenih prava upisan u Imenik ovlaštenih arhitekata urbanista.

Temeljem ovako utvrđenog činjeničnog stanja ispunjeni su uvjeti propisani u čl. 27. Zakona o komori arhitekata i komorama inženjera u graditeljstvu i prostornom uređenju i članku 6. Pravilnika o upisima u imenike, upisnike i evidencije Hrvatske komore arhitekata.

ŽELJKO PREDOVAN, dipl.ing.arh. upisom u Imenik ovlaštenih arhitekata urbanista Hrvatske komore arhitekata od dana 19.04.2016. godine stječe pravo na uporabu strukovnog naziva ovlašteni arhitekt urbanist, pravo na pečat i iskaznicu, te sva prava i obveze sukladno Zakonu o komori arhitekata i komorama inženjera u graditeljstvu i prostornom uređenju, Zakonu o poslovima i djelatnostima prostornog uređenja i gradnje i Statutu Hrvatske komore arhitekata.

Slijedom ovako utvrđenog činjeničnog stanja zahtjevu je valjalo udovoljiti, te primjenom odredbi Zakona o komori arhitekata i komorama inženjera u graditeljstvu i prostornom uređenju, Zakona o poslovima i djelatnostima prostornog uređenja i Statuta Hrvatske komore arhitekata i gradnje riješiti kao u izreci.

Uputa o pravnom lijeku: Protiv ovog rješenja može se izjaviti žalba Ministarstvu graditeljstva i prostornoga uređenja, u roku od 15 dana od dostave ovog rješenja.

Upravna pristojba po tarifnom broju 1. i 2. Tarife upravnih pristojbi Zakona o upravnim pristojbama (NN br. 8/96, 77/96, 131/97, 68/98, 66/99, 145/99, 30/00, 116/00, 163/03, 17/04, 110/04, 141/04, 150/05, 153/05, 129/06, 117/07, 25/08,

60/08, 20/10, 69/10, 126/11, 112/12, 19/13, 80/13, 40/14, 69/14, 87/14 i 94/14)
naplaćena je i poništena na podnesku.

Predsjednica Hrvatske komore arhitekata
Željka Jurković, dipl.ing.arh

Jurkovic



Dostaviti:

1. ŽELJKO PREDOVAN, ZADAR, IVANA MEŠTROVIĆA 12A
2. U Zbirku isprava Komore

SUBJEKT UPISA

MBS:

060142248

OIB:

36135686629

TVRTKA:

- 2 BLOCK-PROJEKT društvo s ograničenom odgovornošću za građevinarstvo i inženjering
- 2 BLOCK-PROJEKT d.o.o.

SJEDIŠTE/ADRESA:

- 4 Zadar, Grad Zadar
Kralja Tvrtka 3

PRAVNI OBLIK:

- 1 društvo s ograničenom odgovornošću

PREDMET POSLOVANJA:

- 1 63.2 - Ostale prateće djelatnosti u prometu
- 1 70.3 - Poslovanje nekret., uz naplatu ili po ugovoru
- 1 * - Ugostiteljska djelatnost
- 1 * - Turistička djelatnost
- 1 * - Izrada nacрта strojeva i industrijskih postrojenja
- 1 * - Inženjering, projektni menadžment i tehničke djelatnosti
- 1 * - Izrada projekta za kondicioniranje zraka, hlađenje, projekata sanitarne kontrole i kontrole zagađivanja i projekta akustičnosti
- 2 * - projektiranje objekata, građenje i nadzor nad gradnjom
- 2 * - projektiranje i izvedba projekata strojeva, elektroinstalacija, instalacija za vodu i odvodnju, plin i sustava za grijanje
- 2 * - poslovno savjetovanje
- 2 * - kupnja i prodaja robe
- 2 * - trgovačko posredovanje na domaćem i inozemnom tržištu
- 3 * - Djelatnost svih stručnih poslova prostornog uređenja: izrade svih prostornih planova

OSNIVAČI/ČLANOVI DRUŠTVA:

- 1 Željko Predovan, OIB: 53283151547
Zadar, Ljudevita Posavskog 8/b
- 1 - jedini osnivač d. o. o.

OSOBE OVLAŠTENE ZA ZASTUPANJE:

SUBJEKT UPISA

OSOBE OVLAŠTENE ZA ZASTUPANJE:

- 1 Željko Predovan, OIB: 53283151547
Zadar, Ljudevita Posavskog 8 b
- 1 - član uprave
- 1 - zastupa Društvo pojedinačno i samostalno

TEMELJNI KAPITAL:

- 2 20.000,00 kuna

PRAVNI ODNOSI:

Temeljni akt:

- 1 Izjava o usklađenju sa Zakonom o trgovačkim društvima od 21. prosinca 1995. godine.
- 2 Odlukom člana društva od 10.09.2007. godine izmijenjeni članci 1., 2., 3., 4., 6. i 8. Izjave o tvrtki, sjedištu društva, temeljnom kapitalu i upravi.
- 3 Odlukom člana društva od 27.05.2008. godine izmijenjen članak 4. Izjave o djelatnosti društva.
- 4 Odlukom člana društva od 09.07.2012. godine izmijenjen članak 3. Izjave o sjedištu društva.

Promjene temeljnog kapitala:

- 2 Temeljni kapital povećan sa iznosa od 18.700,00 kuna za iznos od 1.300,00 kuna na iznos od 20.000,00 kuna.

OSTALI PODACI:

- 1 RUL I 19745

FINANCIJSKA IZVJEŠĆA:

	Datum predaje	Godina	Obračunsko razdoblje
eu	18.04.2012	2011	01.01.2011 - 31.12.2011

Upise u glavnu knjigu proveli su:

RBU Tt	Datum	Naziv suda
0001 Tt-96/3837-5	14.09.1998	Trgovački sud u Splitu
0002 Tt-07/706-2	20.09.2007	Trgovački sud u Zadru
0003 Tt-08/492-3	20.11.2008	Trgovački sud u Zadru
0004 Tt-12/1584-2	19.07.2012	Trgovački sud u Zadru
eu /	02.06.2009	elektronički upis
eu /	19.05.2010	elektronički upis
eu /	12.05.2011	elektronički upis
eu /	18.04.2012	elektronički upis

REPUBLIKA HRVATSKA
TRGOVAČKI SUD U ZADRU

IZVADAK IZ SUDSKOG REGISTRA

SUBJEKT UPISA

U Zadru, 04. listopada 2012.



Ovlaštena osoba

SADRŽAJ

1	POLAZIŠTA.....	4
1.1.	POLOŽAJ, ZNAČAJ I POSEBNOSTI NASELJA ODNOSNO DIJELA NASELJA U PROSTORU OPĆINE ŠTARIGRAD.....	4
2	CILJEVI PROSTORNOG UREĐENJA	9
2.1.	CILJEVI PROSTORNOG UREĐENJA OPĆINSKOG ZNAČAJA.....	9
2.2.	CILJEVI PROSTORNOG UREĐENJA NASELJA ODNOSNO DIJELA NASELJA	10
3	PLAN PROSTORNOG UREĐENJA	11
3.1.	PROGRAM GRADNJE I UREĐENJA PROSTORA.....	11
3.2.	OSNOVNA NAMJENA PROSTORA.....	11
3.3.	ISKAZ PROSTORNIH POKAZATELJA ZA NAMJENU, NAČIN KORIŠTENJA I UREĐENJA POVRŠINA	13
3.4.	PROMETNA I ULIČNA MREŽA.....	14
3.5.	KOMUNALNA INFRASTRUKTURNA MREŽA	15
3.6.	UVJETI KORIŠTENJA, UREĐENJA I ZAŠTITE POVRŠINA	18
3.7.	SPRJEČAVANJE NEPOVOLJNIH UTJECAJA NA OKOLIŠ	22

OSTALI OBVEZNI PRILOZI PLANA

- I. STRUČNE PODLOGE
- II. POPIS SEKTORSKIH DOKUMENATA I PROPISA
- III. ODLUKA O IZRADI PLANA
- IV. EVIDENCIJA POSTUPKA IZRADA I DONOŠENJA PLANA

KARTOGRAFSKI PRIKAZI PLANA

0. POSTOJEĆE STANJE I GRANICA OBUHVATA
1. KORIŠTENJE I NAMJENA POVRŠINA
2. INFRASTRUKTURNI SUSTAVI I MREŽE
 - 2.1. PROMETNA I ULIČNA MREŽA
 - 2.2. ENERGETSKI SUSTAV I TELEKOMUNIKACIJSKA MREŽA
 - 2.3. VODOOPSKRBA I ODVODNJA OTPADNIH VODA
- 3a. UVJETI KORIŠTENJA, UREĐENJA I ZAŠTITE POVRŠINA
- 3b. UVJETI KORIŠTENJA, UREĐENJA I ZAŠTITE POVRŠINA: POSEBNE MJERE ZAŠTITE
4. NAČIN I UVJETI GRADNJE

0. PREDGOVOR

Na temelju Prostornog plana uređenja Grada Zadra ("Glasnik grada Zadra " br. broj 4/04, 3/08, 4/08, 10/08 i 16/11) i Odluke o izradi Urbanističkog plana uređenja "lučice Puntamika" u Zadru ("Glasnik grada Zadra" br.10/15), Gradsko vijeće Grada Zadra na 26. sjednici održanoj 4. kolovoza 2016. godine donijelo je Odluku o donošenju urbanističkog plana uređenja lučice Puntamika". Odluka je objavljena u "Glasniku grada Zadra" broj 10/16.

Izrada Plana povjerena je poduzeću "BLOCK-PROJEKT" d.o.o. Zadar, ulica Kralja Tvrtka 3..

Plan je dovršen za javnu raspravu tijekom veljače 2016. godine. Javni uvid omogućen je od 22. travnja 2016. godine do 23. svibnja 2016. godine. Javno izlaganje održano je 5. svibnja 2016. godine. Po primitku primjedbi s javnog uvida iste su obrađene.

Pribavljena su mišljenja i prethodne suglasnosti na Plan prema čl. 101 Zakona o prostornom uređenju (NN 153/13), nakon čega je utvrđen nacrt konačnog prijedloga plana. Tijela i pravne osobe s javnim ovlastima a koja nisu odgovorila na zahtjev po čl.101 Zakona popisana su u pratećoj dokumentaciji ovoga teksta.

Pribavljena je suglasnost Ministarstva graditeljstva i prostornog uređenja na Konačni prijedlog plana te je isti predložen za usvajanje.

Željko Predovan dipl.ing.arh.
Odgovorni voditelj

I. OBRAZLOŽENJE PLANA

1 POLAZIŠTA

1.1. POLOŽAJ, ZNAČAJ I POSEBNOSTI NASELJA ODNOSNO DIJELA NASELJA U PROSTORU GRADA ZADARA

Područje obuhvata *Urbanističkog plana uređenja lučice Puntamika* (u daljnjem tekstu UPU ili Plan) teritorijalno pripada naselju Zadar. Zadar čini središte Grada Zadra (jedinica lokalne samouprave) koja je organizirana kako slijedi:

prostorno razvojna cjelina	naselje
<i>obalni pojas</i>	
	Zadar
	Kožino
	Petrčane
<i>zaobalje</i>	
	Babindub
	Crno
<i>pučinski otoci</i>	
Olib	Olib
Silba	Silba
Premuda	Premuda
Škarda	Škarda
Ist	Ist
Molat	Brgulje
	Molat
	Zapuntel
Iž	Mali Iž
	Veli Iž
Rava	Mala Rava
	Vela Rava

Grad Zadar (u daljnjem tekstu: *Grad*) okružen je jedinicama lokalne samouprave a prema kartogramu koji slijedi:

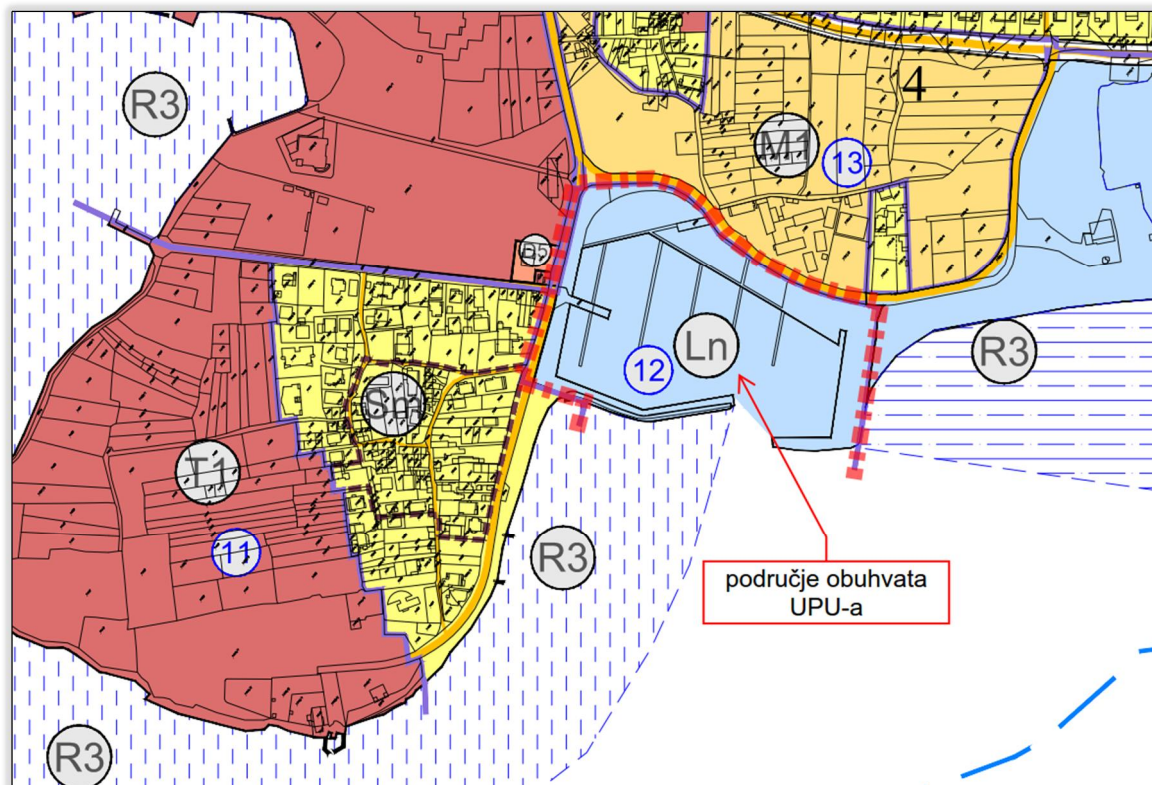


Slika 1: položaj i okruženje Grada Zadra

(izvor: "Prostorni plan Zadarske županije" ("Službeni glasnik Zadarske županije" br.2/2001, 6/2004, 02/05, 17/06, 25/09 i 15/14)

Najbliže slijedeće veće središte Gradu Zadru je Grad Biograd na moru, udaljen oko 26 km (zračne linije) od središta Grada Zadra.

Područje obuhvata Plana nalazi se u obalnom pojasu *Puntamike*, Zadar, smješteno na dnu manje uvale između turističkog naselja („Falkensteiner hoteli“) i dijelova pretežito stambene namjene, a prema izvatku iz Prostornog plana uređenja Grada Zadra, kako slijedi:.



Slika 2: područje obuhvata UPU-a

U neposrednoj blizini nautičke luke nalaze se razni trgovački, uslužni i ugostiteljsko-turistički sadržaji (hoteli, hostel, trgovine, kafići, restorani, benzinska postaja i drugo). Područje u kojem se nautička luka nalazi čini središte ugostiteljsko-turističke ponude u Zadru, i to već od 70-ih godina prošlog stoljeća. Nautička luka Puntamika je izgrađena 1988. godine i izvršene su preinake već 2003. godine kada su gatovi rekonstruirani. Stare gatove su zamijenili novi plivajući gatovi i ugrađen je sustav za sakupljanje i odmašćivanje oborinskih voda. .

Nautičku luku čini šest plivajući gatova i lukobran. „Kopneni“ dijelovi luke služe za smještaj vozila u mirovanju i za suhi vez plovila. Unutar ovog područja nalaze se i montažne građevine u kojima se nude razne usluge za nautičare.

Uređenjem područja u obuhvatu Plana pridonijet će dodatnoj afirmaciji ovog dijela Zadra kao ugostiteljsko-turističko središte Grada. Do sada, prateće usluge nautičkog turizma provodile su se stihijski i okoliš nautičke luke je nedefiniran, što umanjuje doživljaj ovog prostora, a koji bi trebao biti reprezentativan.

1.1.1 Osnovni podaci o stanju u prostoru

Predmetni UPU obuhvaća obalni pojas koji je izgrađen i uređen u funkciji nautičkog turizma. Ovaj prostor trenutno prati nekoliko nedostataka. Prometni pristup nautičkoj luci treba revidirati i UPU-om utvrditi kvalitetnije i sigurnije rješenje. Smještaj prometa u mirovanju rješava se stihijski pa će UPU predložiti kvalitetniju organizaciju prometa u mirovanju. Pješački pravci su trenutno isprekidani i nejasni. Prateći sadržaji u funkciji nautičkog turizma smješteni su u neartikuliranim montažnim građevinama, a okoliš je nesređen.

Područje obuhvata Plana nalazi se u izgrađenom dijelu građevinskog područja naselja. Urbanističko-arhitektonski gledajući ovo područje nije uređene na razini koje takav prostor zahtjeva.

Namjera je Grada Zadra oplemeniti ovaj prostor. Prateći sadržaji nautičke luke nisu smješteni unutar koncesijskog područja, već se do recepcije i sanitarnih čvorova mora odlaziti preko prometnice. Donošenjem predmetnog plana bi se omogućilo obogaćivanje ponude same luke nautičkog turizma, tj. izgradnja sanitarnih čvorova, recepcije i prostora nužnih za očekivano funkcioniranje luke. Razina kvalitete će se podići izvršenjem intervencija koje slijede:

- (a) uređenje pristupnih prometnica i kontaktnog područja s naseljem kako bi se fasada naselja s morske strane oplemenila,
- (b) uređenje površina i izgradnja građevina u kojima će se smjestiti prateći sadržaji nautičkog turizma,
- (c) uređenje parkirališnih površina, šetnica i javnih zelenih i parkovnih površina.

1.1.2 Prostorno razvojne značajke

PPUG Zadar utvrđuje ovo područje kao luku posebne namjene – *nautička luka* (Ln), a koja se nalazi unutar izgrađenog dijela građevinskog područja naselja.

Pomorski promet u ovom dijelu Grada Zadra temelji se na razvoju nautičkog turizma.

U prilogu željenom razvoju potrebno je urbanistički i arhitektonski urediti područje u obuhvatu Plana i povećati razinu usluga na višu razinu.

PPUG Zadra prepoznaje turizam kao jednu od primarnih grana gospodarskog razvoja na području Grada. Za očekivati je da će se kvalitetnim i funkcionalnim uređenjem obalnog pojasa ovog dijela Grada pridonijeti daljnjem razvoju Grada Zadra kao ugostiteljsko-turističko središte Zadarske županije.

Realizacija ovog Plana omogućit će suvislo urbanističko-arhitektonsko uređenje ovog dijela Grada. Planom će se omogućiti kvalitetno cestovno i pješačko povezivanje u smjeru more – kopno.

1.1.3 Infrastrukturalna opremljenost

1.1.3.1 Prometna opremljenost područja

Do područja obuhvata ovog Plana omogućen je pristup vozilima s lokalne ceste LC L63053. Ova cesta povezuje luku s centrom Grada i omogućava brz i jednostavan pristup širem području Grada Zadra i zadarskog zaleđa.

Sadašnji način pristupa motornim vozilima je pomalo nesiguran i nejasan. Kako bi se izbjegle nejasnoće u prometovanju, ulaz i izlaz iz nautičke luke morat će se odvojiti.

U obuhvatu Plana promet u mirovanju rješava se stihijski. Planom će se utvrditi nova organizacija i način uređenja parkirališnih površina.

1.1.3.2 Telekomunikacijska opremljenost

Na području obuhvata ovog Plana ne postoji razvijena TK mreža.

1.1.3.3 Elektroenergetska opremljenost

Na području obuhvata ovog Plana postoji razvijena elektroenergetska mreža za napajanje električnom energijom postojećih potrošača.

1.1.3.4 Opremljenost vodoopskrbom i odvodnjom

1.1.3.4.1 Vodoopskrba

Prema podacima dobivenim od „Vodovod“-a d.o.o. Zadar (zahtjevi i smjernice za izradu plana, broj: 800/1-VM, od 11.11.2015. godine) na samom području obuhvata ovog UPU-a postoji interna vodovodna mreža korisnika koja je spojena na postojeći priključni vod s dva vodomjera.

1.1.3.4.2 Odvodnja

Na području obuhvata ovog UPU-a postoji izgrađen interni sustav odvodnje oborinskih i pralnih voda. U ulicama Obala Kneza Domagoja i Obala Kneza Trpimira je izveden javni sustav odvodnje otpadnih voda koji je spojen na uređaj za pročišćavanje „Borik“.

1.1.4 Zaštićene prirodne, kulturno-povijesne cjeline i ambijentalne vrijednosti i posebnosti

1.1.4.1 Zaštita prirodne baštine

Ovo područje nema planske ni zakonom zaštićene kategorije prirode prema Zakonu o zaštiti prirode, niti se nalazi u područja *ekološke mreže* (točkaste lokalitete, zone ili koridore). Zaštiti prirode pristupit će se temeljem uvjeta za zaštitu prirode i okoliša koji proizlaze iz PPUG Zadra.

1.1.4.2 Zaštita kulturne baštine

Unutar obuhvata UPU-a nema evidentiranih arheoloških lokaliteta ni građevina od bilo koje kulturne ili povijesne vrijednosti.

1.1.4.3 Zaštita ambijentalnih vrijednosti

Prostor u obuhvatu Plana je djelomično sređen. Osim samog mora i pogled na staru jezgru Grada Zadra drugih sadržaja koji predstavljaju neku posebnu ambijentalnu vrijednost nema. Uređenjem ovog prostora pridonijet će stvaranju ugodnog ambijenta i uljepšavanje fasade dijela naselja koje je naslonjeno na ovo područje.

1.1.5 Obveze iz planova šireg područja

Za predmetno područje od važećih planova na snazi je Prostorni plan uređenja Grada Zadra (u daljnjem tekstu PPUG) - "Glasnik Grada Zadra", broj 4/04, 3/08, 4/08, 10/08 i 16/11. Područje u obuhvatu UPU-a utvrđeno je PPUG-om kao izgrađeni dio građevinskog područja naselja i to kao luka posebne namjene – nautička luka (Ln).

PPUG predviđa da se u obuhvatu lučice Puntamika može planirati najviše do 330 vezova.

UPU je izrađen na osnovu Odluke o izradi Urbanističkog plana uređenja lučice Puntamika ("Glasnik Grada Zadra" br.10/15). Temeljni razlozi za izradu UPU-a proizlaze iz potrebe omogućavanja bogatije ponude nautičke luke, i to u smislu izgradnje sanitarnih čvorova, recepcije i prostora nužnih za kvalitetno funkcioniranje marine.

UPU-om će se preustrojiti postojeći i osmisliti novi planirani sadržaji kao nadopuna prostora.

Područje obuhvata Plana nalazi se u prostoru ograničenja (zaštićeno obalno područja mora), pa kao takvo mora biti pribavljena suglasnost Ministarstva graditeljstva i prostornog uređenja.

1.1.6 Ocjena mogućnosti i ograničenja razvoja u odnosu na demografske i gospodarske podatke te prostorne pokazatelje

Ovim UPU-om obuhvaćen je dio obalnog pojasa Puntamike, Zadar. Područje u obuhvatu Plana je izgrađeno. Okolno područje je u potpunosti izgrađeno i uređeno.

Ovaj prostor i planirana namjena je vrlo zanimljiva iz slijedećih razloga:

- (a) postojeću luku potrebno je urediti i unaprijediti kako bi se zadovoljile sadašnje i buduće potrebe nautičara
- (b) prometna povezanost luke ne zadovoljava osnovnu prometnu funkciju u smislu funkcionalnost i sigurnosti prometovanja. Potrebno je reorganizirati način pristupa motornih vozila i pješaka ovoj zoni, kako bi se zadovoljili uvjeti za kvalitetno i sigurno funkcioniranje prometovanja
- (c) nautička luka čini kontaktno područje između obale i dijela naselja. Ovo područje predstavlja svojevrsnu fasadu naselja prema moru, pa kao takvo, potrebno ga je urbanistički i krajobrazno osmisliti kako bi se postigla funkcionalnost nautičke luke i prateće infrastrukture, te poboljšala prezentacija u odnosu more – naselje.

Preuređenjem lučkog prostora ostvarili bi se uvjeti za viši standard turističke i rekreacijske ponude i uredio bi se ovaj dio naselja.

Nema uočljivih prepreka za realizaciju planirane transformacije nautičke luke u višu razinu arhitektonskog i funkcionalnog uređenja.

2 CILJEVI PROSTORNOG UREĐENJA

2.1. CILJEVI PROSTORNOG UREĐENJA GRADSKOG ZNAČAJA

Temeljni ciljevi prostornog razvoja gradskog značaja su:

- povoljan odabir prostorne i gospodarske strukture
- skladan i svrhovit razvoj svih dijelova Grada sukladno prirodnim resursima
- poboljšavanje svih oblika komunikacije
- zaštita krajobraznih vrijednosti
- zaštita prirodnih i kulturnih vrijednosti

Planom se stvaraju pretpostavke za funkcionalni razvoj ovog dijela Grada Zadra, te njegovo optimalno povezivanje s postojećim izgrađenim dijelom naselja, kako bi tvorili skladnu prostornu cjelinu u pogledu turističke i rekreacijske ponude, ekološke ravnoteže i kvalitete korištenja i boravka.

Ovo će se ostvariti, između ostalog, planiranjem odgovarajuće prometne i komunalne infrastrukturne mreže, predviđanjem kompatibilnih rekreacijskih sadržaja i načinom izgradnje.

2.1.1 Demografski razvoj

Cilj demografskog razvoja Grada je srednje umjereni rast stanovništva temeljen na gospodarski rast. Tome cilju treba težiti stvaranjem niza potrebnih stimulativnih mjera, među kojima spada i podizanje kvalitete stanovanja što će se postići i uređenjem i korištenjem ovog prostora. Za očekivati je da će time i samo naselja i Grad Zadar postati privlačniji za življenje, te će se na takav način potaknuti pozitivan učinak na porast broja stanovnika u budućnosti.

2.1.2 Odabir prostorne i gospodarske strukture

Na prostornoj matrici Grada Zadra uočljive su dvije prostorno razvojne cjeline:

- kopneni dio Grada Zadra
- otoci Grada Zadra

Kopneni dio Grada Zadra dio je teritorija Zadarske urbane regije koja je kao prostorno-planska kategorija ustanovljena Prostornim planom Zadarske županije.

PPUG Zadra zahtjeva da se osiguraju prostorne predispozicije za skladan razvoj kopnene i otočke prostorno razvojne cjeline. sukladno prirodnim pogodnostima, zatečenom stanju i smjernicama razvoja.

Ciljevi prostornog razvoja kopnenog dijela Grada Zadra a koji se odnose na širi prostor obuhvata su:

- repozicioniranje turizma ulaganjem u kvalitetniji oblik turističke ponude
- održanje i rast prometa kao dijela uslužnih djelatnosti
- porast ostalih uslužnih djelatnosti.

Sukladno navedenom, gospodarska struktura prostorno-razvojnih cjelina za ovaj dio Grada Zadra ima za cilj:

- zadržati postojeću strukturu gospodarstva uz manje prilagodbe,
- poticati brži rast turizma i trgovine
- razvijati druge uslužne djelatnosti
- formirati prepoznatljivu zadarsku turističku ponudu na razini cjelokupne Zadarske rivijere

2.2. CILJEVI PROSTORNOG UREĐENJA NASELJA ODNOSNO DIJELA NASELJA

Ciljevi uređenja naselja a koji se odnose na područje obuhvata su:

- poboljšavanje svih oblika komunikacije
- oblikovanje i razvitak novog javnog prostora
- podizanje kvalitete stanovanja
- zaštita krajobraznih vrijednosti unutar naselja.

2.2.1 Racionalno korištenje i zaštita prostora u odnosu na obilježja izgrađene strukture, vrijednost i posebnosti krajobraza, prirodnih i ambijentalnih cjelina

U cilju racionalnog korištenja i zaštite prostora potrebno je:

- predvidjeti gašenje neprimjerenih sadržaja, a prostor sanirati i revitalizirati,
- poboljšati sve aspekte postojećih već angažiranih prostora,
- povećavati bilancu osnovnih kategorija korištenja prostora samo u korist poljoprivrednog i šumskog zemljišta, te objekata infrastrukture
- razvijati prostor sukladno planiranoj namjeni na principu održivog razvoja, što podrazumijeva maksimalno racionalno korištenje prostora, vodeći brigu o postizanju ravnoteže između gospodarskih interesa i prirodnih mogućnosti i ograničenja po okolišu.

2.2.2 Unapređenje uređenja naselja i komunalne infrastrukture

Uređenje naselja u direktnoj je vezi s podizanjem kvalitete urbanog življenja. To između ostalog podrazumijeva funkcionalno definiranje i uređenje javnih površina.

Pri urbanom oblikovanju naseljenog prostora potrebno je klasificirati, urediti i sadržajno osmisliti javne prostore:

- pješačke ulice i trgove
- šetnice i okupljališta
- plaže, parkove i javno zelenilo
- dječja igrališta
- sportske terene i biciklističke staze.

Urbanom preoblikovanje treba pratiti i adekvatna infrastrukturna opremljenost, pri čemu se ističu parametri kako slijedi:

- izgradnja i održavanje lokalne i nerazvrstane cestovne mreže i poboljšanje prijevoza putnika u javnom prometu
- osiguranje dostatnog parkirališnog prostora sukladno potrebama i namjeni
- održavanje javnih površina
- osiguranje prostornih pretpostavki za razvoj i uređenje luka
- distribucija elektroenergetskog sustava na racionalan način tako da u najmanjoj mogućoj mjeri utječe na stanje okoliša
- razvijanje ostalih infrastrukturnih sadržaja koji trebaju učinkovito pratiti ukupni gospodarski rast na lokalnoj razini (vodoopskrba, odvodnja otpadnih voda, EKI)
- održavanje čistoće
- zbrinjavanje komunalnog otpada

- osiguranje trajnog i kvalitetnog obavljanja komunalnih djelatnosti
- osiguranje održavanja komunalnih objekata i uređaja u stanju funkcionalne sposobnosti
- poduzimanje mjera za očuvanje i zaštitu okoliša

3 PLAN PROSTORNOG UREĐENJA

3.1. PROGRAM GRADNJE I UREĐENJA PROSTORA

U obuhvatu iz ovog Plana planirano je preuređenje postojeće luke posebne namjene – *nautička luka* (Ln). Planom se predviđa uređenje okoliša luke, reorganizacija parkirališnih površina i izgradnja građevine mješovite namjena u funkciji nautičkog turizma. Središnju građevinu čine dvije prizemne zgrade povezane pergolom.

Kako bi se taj cilj ostvario potrebno je nasuti dio morske površine uz istočni dio granice obuhvata. Područje nasipavanja prikazano je kartografskom prikazu Plana (list 4. *način i uvjeti gradnje*). U ovom dijelu planiran je bazen za kupanje i građevina u kojoj će se smjestiti razni sadržaji za potrebe korisnika nautičke luke, i to: trgovina, ugostiteljski lokal, uredi, prostor za druženje nautičara, sanitarni čvorovi, praonica, spremišta, „charter“ i druge uslužne djelatnosti.

U ostalom području nasipavanja planirano je uređenje parkovno uređenih površina. Cijeli prostor luke će se opremiti prikladnom infrastrukturom (prometne površine, vodovodna mreža, odvodnja, elektronska komunikacijska mreža) i urbanom opremom.

Ukupna kopnena površina nautičke luke iznositi će oko 17.000 m² i uključuje uređenu obalu, dva lukobrana, šetnice i pješačke površine, prometne i parkirališne površine, parkovno uređene površine i bazen za kupanje, te manje dijelove lokalne ceste na koju se ostvaruje priključak vozila i pješaka. Pristup gatovima ostvaruje se putem betonskih mostova ukupne površine oko 800 m² usidrenih na betonskim stupovima. Gatovi za privez plovila sačinjeni su od plivajućih pontona.

Planirani kapacitet nautičke luke je oko 180 vezova u moru. Najveći dio luke planiran je za prihvat 12 metarskih plovila. Veća plovila će se privezivati uz lukobrane. Na uređenoj površini u južnom dijelu nautičke luke planiran je suhi vez za oko 20 plovila.

Postojeću obalnu prometnicu (LC L63053) potrebno je rekonstruirati u smislu izgradnje pješačkog nogostupa i rekonstrukciju prometnih priključaka iz luke na istu.

3.2. OSNOVNA NAMJENA PROSTORA

Osnovna namjena zone obuhvata utvrđena je PPUG-om Zadra. Zona obuhvata utvrđena je kao luka posebne namjene – *nautička luka* (Ln), prikazana u kartografskom prikazu UPU-a (list 1. *korištenje i namjena površina*). Detaljna namjena, odnosno način korištenja površina, utvrđena je kartografskim prikazom Plana (list 3a. *uvjeti korištenja, uređenja i zaštite površina*), i to kako slijedi:

- pontonski gatovi i polja za privezivanje plovila.
- lukobrani i polja za privez većih plovila
- višenamjenska površina (suhi vez, manipulativna površina za ukrcaj i iskrcaj i sl.)
- središnja građevina mješovite namjene za potrebe uprave nautičke luke i nautičara
- bazen za kupanje
- prijamnica (*porta*)
- parkovno uređena zelena površina
- površina za smještaj vozila u mirovanju
- prometne površine (motorna vozila i pješački promet)

Unutar površine određene za privez plovila uz pontonske gatove i lukobrane planiran je prihvat za najviše 220 vezova u moru. Broj vezova u konačnici ovisit će o dužini plovila

U južnom dijelu nautičke luke planirana je površina za smještaj do 20 plovila na kopnu (suhi vez). Nije moguće vršiti radove na plovilima u ovom dijelu luke, osim radova redovnog održavanja i čišćenja. Radovi kojima se zagađuje zrak, kopno ili more (brušenje, farbanje i sl.) nisu dozvoljeni u luci. U ovom dijelu luke nalazi se i dizalica za vađenje i porinuće plovila.

Građevina mješovite namjene smjestit će se uz istočnu granicu obuhvata. Unutar ove zgrade planirani su razni sadržaji u funkciji nautičkog turizma, i to:

- *uprava*: recepcija, uprava (uredi), sanitarije i drugi prateći sadržaji
- *sanitarni čvorovi*: zahodi, umivaonici, kupaonice, praonica, prostor za čistačicu, prostor za tehniku i sl.
- *sadržaji za potrebe nautičara*: soba za mornare, pomoćne prostorije (otpad, spremišta, sanitarije i sl.)
- *ugostiteljstvo*: priprema i posluživanje pića i prethodno pripravljenih jela s pratećim sadržajima (sanitarije, spremište, terasa)
- *trgovačke i uslužne djelatnosti za potrebe nautičara*: servis za plovila, čarter, trgovina, wc i sl.

Manji bazen za kupanje planiran je uz središnju građevinu mješovite namjene. Bazen će služiti za rekreaciju nautičara.

Planirane parkovno uređene površine će se krajobrazno urediti, pri čemu će se koristiti mediteranske biljne vrste zastupljene na širem području Grada Zadra. Unutar parkovno uređenih površina može se planirati ugradnja urbane opreme.

Infrastrukturne površine – *prometne i parkirališne površine*. Rekonstrukcijom i uređenjem prometnih površina (a što se posebno odnosi na rekonstrukciju prometnog priključenja na obalnu prometnicu LC L63053), omogućit će sigurniji ulaz i izlaz iz luke. Planom predviđeno prometno rješenje u obuhvatu Plana ima za cilj odvojiti pješački promet od prometovanja motornih vozila radi postizanja sigurnosti pješaka.

Parkirališne površine se u pravilu odvajaju od okolnih područja krajobraznim uređenjem uz korištenje niskog i visokog zelenila. Predviđene parkirališne površine osigurat će smještaj prometnih vozila korisnika luke. Planirano je od 90 do 110 parkirališnih mjesta.

Područje u obuhvatu Plana bit će opremljeno s ostalom komunalnom infrastrukturom (voda, odvodnja, energetika, elektronska komunikacija i rasvjeta).

Namjena površina prikazana je kartografskim prikazom Plana, list 1. *korištenje i namjena površina*. Tablica koja slijedi prikazuje planirane zone i njihov zahvat unutar područja obuhvata ovog Plana:

Namjena površina		Ukupna površina u obuhvatu Plana	
		(m ²)	(%)
Luka posebne namjene – nautička luka (Ln)	kopnena površina	13.450	27,2
	morska površina	29.870	60,3
Ostale (nekategorizirane) površine	morska površina	4.050	8,2
Infrastrukturne površine	javna prometna površina	2.150	4,3
Površina u obuhvata Plana		49.520	100,0

3.3. ISKAZ PROSTORNIH POKAZATELJA ZA NAMJENU, NAČIN KORIŠTENJA I UREĐENJA POVRŠINA

Rekonstrukcijom i nadogradnjom kopnenog dijela luke upotpunit će se izgled ovog dijela naselja. Dobiti će se i povećani standard turističke ponude koji će ojačati već značajne ugostiteljsko-turističke kapacitete u ovom dijelu Grada Zadra. U neposrednoj blizini luke nalazi se hotelsko naselje s više od 700 kreveta, a planirana je i nova zona ugostiteljsko-turističke namjene na poluotoku Puntamika koji se nalazi sjeverozapadno od luke.

Rekonstrukcijom će se urediti i sustav prometnog pristupa i parkiranja u luci. Planom je predviđen i pješački pristup preko novog pješačkog mosta u sjevernom dijelu luke koji će omogućiti pješačku komunikaciju između Puntamike i Zadarskog poluotoka putem obalne šetnice koja je već izgrađena u ovom dijelu Grada Zadra. Uz sjevernu i istočnu granicu obuhvata planiran je pješački nogostup i biciklistička staza.

Bit će potrebno provesti ograničeno nasipavanje mora (prema listu 4. *način i uvjeti gradnje*) kako bi se ostvario planirani zahvat.

Unutar luke nisu predviđene morske plaže za kupališnu rekreaciju.

Ukupne pješačke površine s pratećim parkovno-uređenim površinama u obuhvatu luke iznosit će oko 1.000 m². Planiran je i nogostup s biciklističkom stazom koji će činiti prometni koridor lokalne ceste a koja prolazi uz granicu obuhvata Plana.

Ukupna prometna površina s pratećim parkirališnim površinama (i parkovno-uređenim površinama) u obuhvatu luke iznosit će oko 4.800 m². Manipulativna površina za potrebe manevra i manipulacije plovila u luci iznosit će oko 1.500 m².

Površina gatova i lukobrana iznosi oko 5.200 m².

Parkovno uređena površina s bazenom za rekreaciju iznosi oko 500 m².

Površina u kojoj se može planirati zgrada u funkciji nautičkog turizma iznosi oko 800 m². Planom su utvrđene površine unutar kojih se može planirati izgradnja građevina i uređenje površina, a u skladu s kartografskim prikazom Plana (list 3a i list 4.)

Način korištenja i uređenje površina, kao i njihovo međusobno razgraničenje definirani su kartografskim prikazima Plana i Odredbama za provođenje.

Osnovni podaci o Planu i odnos između planiranog sadržaja i procjene broja korisnika:

obuhvat plana (ukupno)	5,8 ha (4,1 ha otpada na more)
<i>planirani sadržaj</i>	<i>procijenjeni broj korisnika</i>
nautički vez:	
- 155 plovila do 12m dužine	620 (procjena: 4 korisnika po plovilu)
- 15 plovila do 15 m dužine	90 (procjena: 6 korisnika po plovilu)
- 5 plovila do 30 m dužine	50 (procjena: 10 korisnika po plovilu)
	ukupno: 760
djelatnici nautičke luke (uprava, ugostiteljstvo, održavanje)	20
ukupno procjena korisnika*	780

Koeficijent izgrađenosti (Kig) je odnos gradivog dijela koncesijskog dobra i ukupne površine koncesijskog dobra. Izgrađenu površinu zemljišta čine tlocrtne površine svih glavnih pomoćnih i gospodarskih građevina

na čestici zemlje. Lučke instalacije (lukobrani, gatovi, putovi i sl.) te uređenje okoliša ne ulaze u proračun izgrađenih površina u odnosu na K_{ig} , $K_{is/n}$ i K_{is} .

Maksimalno gradiva površina planiranih zgrada je do 800 m² i iznosi 5,0% ukupne kopnene površine luke, što je u skladu s Prostornim planom uređenja Grada Zadra (u daljnjem tekstu: *PPUG*). Planirane zgrade moraju biti građene kao paviljonski tip građevne visine do 4,0 m. i osigurana je obalna šetnica minimalne širine 3,0 m.

Sve sadržaje treba opskrbiti odgovarajućim infrastrukturnim priključcima, opremom za zbrinjavanje otpada i uređenim zelenim površinama.

3.4. PROMETNA I ULIČNA MREŽA

3.4.1 Cestovni promet

Prometna mreža u obuhvatu UPU-a sastoji se od postojećih prometnica (Obala Kneza Trpimira i Obala Kneza Domagoja) koje su smještene uz sjeverozapadni i sjeveroistočni rub obuhvata Plana i od postojećih i planiranih parkirališnih površina unutar prostora nautičke luke.

Cestovna mreža prikazana je u kartografskom prikazu Plana (List 2.1. *infrastrukturni sustavi i mreže: prometna i ulična mreža*). Cestovnu mrežu čine dvosmjerne ceste, te parkirališne i pješačke površine. Planirana je biciklistička staza u razini s prometnim kolnikom u ulici Obala kneza Trpimira. Biciklistička staza ne mora biti denivelirana u odnosi na prometnicu. Završni sloj biciklističke staze može biti obrađen u materijalu drugačijem od kolnika i od nogostupa kako bi se ista razlikovala, a može se ugraditi i niski tipski rub. Biciklistička staza će se odvojiti od pješačke površine drvoredom ili nekim drugim nižim raslinjem u najvećem svom dijelu.

Cestovna mreža u obuhvatu Plana oslanja se na širi prometni sustav Grada Zadra.

Poprečni profili prometnica u obuhvatu UPU-a:

- (a) poprečni profil A1-A1 koji se sastoji od kolnika širine 6,0 do 7,0 m (dva kolnička traka svaki od 3,0 do 3,5 m), parkinga širine 5,5 m, biciklističke staze 1,5 m i obostranih nogostupa širine 1,5 m do 3,0 m. Između nogostupa i biciklističke staze planiran je zeleni pojas najmanje 1,0 m širine
- (b) poprečni profil A2-A2 koji se sastoji od kolnika širine 6,0 m do 7,0 m (dva kolnička traka od 3,0 do 3,5 m), biciklističke staze širine 1,5 m i nogostupa širine 1,2 do 3,0 m. Između nogostupa i biciklističke staze planiran je zeleni pojas najmanje 1,0 m širine.
- (c) poprečni profil A3-A3 koji se sastoji od kolnika širine 6,0 m (dva kolnička traka po 3,0 m) i jednostranog nogostupa širine 2,5 m

Visinske elemente trasa cestovne mreže treba u što većoj mjeri prilagoditi postojećem terenu. Na mjestima križanja novih cesta s postojećim potrebno je projektiranu niveletu prilagoditi postojećem stanju.

Odstupanja od planiranih koridora pojedinih cestovnih pravaca moguća su radi bolje prilagodbe terenskim uvjetima.

Svaka cesta ili određena dionica pojedine ceste može se graditi i u fazama, a na temelju lokacijske dozvol

3.4.2 Promet u mirovanju

Za potrebe prometa u mirovanju u obuhvatu ovog UPU-a predviđeno je ukupno tri površine za smještaj prometa u mirovanju, i to:

- (a) okomito parkiranje (zakošeno) uz sjeverozapadnu granicu obuhvata s oko 40 parkirališnih mjesta.
- (b) parkirališna površina s oko 50 parkirališnih mjesta kod istočne granice obuhvata smještena je između planiranih zgrada. Pristup ovoj površini ostvaruje se s lokalne ceste kod jugoistočne granice obuhvata Plana.
- (c) parkirališna površina s oko 15 parkirališnih mjesta s okomitim parkiranjem uz jugoistočnu granicu obuhvata. Pristup ovoj površini ostvaruje se s lokalne ceste kod jugoistočne granice obuhvata Plana.

Ukopno je planirano oko 105 parkirališnih mjesta. Parkirališna mjesta su namijenjena za smještaj plovila nautičara i za djelatnike uslužnih djelatnosti u funkciji nautičkog turizma.

Za povremeno parkiranje vozila javnih službi (HEP, vodovod i sl.) može se koristiti prostor uz kolnik kada njegova širina to omogućava i kad se time ne ometa pristup vozilima hitne pomoći, vatrogascima i prolazima za pješake, uključujući osobe s poteškoćama u kretanju.

Planom su definirane mjere za ublažavanje negativnog utjecaja na okolne vizure. Tvrde parkirališne površine potrebno je odvojiti od okolnih površina krajobraznim uređenjem gdje god je to moguće.

Na parkiralištima treba osigurati najmanje 5% od ukupnog broja parkirališnih mjesta za motorna vozila kojima upravljaju osobe s poteškoćama u kretanju, a najmanje jedno parkirališno mjesto na parkiralištima s manje od 20 mjesta.

3.4.3 Ostale prometne površine

Pod ostale prometne površine podrazumijevaju se pješačke površine.

Pješačke površine su trgovi, stubišta i šetnice i namijenjene su prometovanju pješaka, životinja u pratnji ljudi, a mogu služiti za prilaz interventnih vozila i za prometovanje biciklima.

Nije moguće osigurati neprekidan pješački prolaz uz obalu minimalne širine 3 m iz razloga što je ovo područje izgrađeno. Nogostup koji prolazi uz nautičku luku ima širinu od 1,2 do 3 m širine. Obalna prometnica s pješačkom i biciklističkom stazom bit će predmet neke buduće rekonstrukcije, koja će se izvesti temeljem akata za građenje.

Pješačke površine prikazane su u kartografskom prikazu Plana list 2.1. *prometna i ulična mreža*)

3.5. KOMUNALNA INFRASTRUKTURNA MREŽA

3.5.1 Elektroopskrba

Za napajanje planiranih sadržaja električnom energijom u području obuhvata ovog Plana potrebno je izgraditi novu elektroenergetsku mrežu na način da se dogradi i proširi postojeća elektroenergetska mreža.

Potrebna električna snaga odrediti će se kao suma pojedinačnih električnih snaga planiranih sadržaja. Tako će potrebna električna snaga iznositi 30-40kW.

Novoizgrađena niskonaponska mreža će se napajati sa ogranka postojeće niskonaponske mreže unutar obuhvata Plana kako je to prikazano u nacrtima u prilogu (List 2b "Energetski sustav i telekomunikacijska mreža").

Sekundarni elektroenergetski razvod niskog napona predviđen je iz iz samostojećih plastičnih ormara, koji će se smjestiti prema energetske zahtjevima potrošača, kabelima XP00-A 4×150, 4×95, 4×35mm². Položaj ormara i dimenzije kabela bit će prikazane u glavnom i izvedbenom projektu niskonaponske mreže i javne rasvjete. Sistem razdiobe je TN-C-S.

Paralelno sa svim kabelima polaže se i uzemljivač u obliku bakrenog užeta 50mm².

3.5.1.1 Vanjska rasvjeta

Javna rasvjeta će se izvesti duž Obale Kneza Trpimira te će se spojiti na ogranke postojeće instalacije javne rasvjete.

Za javnu rasvjetu koristit će se kabel XP00-A 4×25mm², a kao uzemljivač uže od bakra 50mm².

Vrsta stupova javne rasvjete, njihova visina i razmještaj u prostoru, te odabir rasvjetnih armatura, bit će definirane kroz glavni projekt javne rasvjete. Javna rasvjeta mora biti projektirana tako da ne predstavlja izvor svjetlosnog zagađenja. Javna rasvjeta mora učinkovito osvjetljavati namjenske površine i ne smije dolaziti do rasipanja te mora biti energetske optimizirana.

3.5.1.2 Osiguranje i zaštita

Niskonaponska mreža javne rasvjete se osigurava od preopterećenja i kratkog spoja osiguračima u trafostanici i niskonaponskim ormarima, odnosno rasvjetnim stupovima. Proračun osigurača izvršit će se u glavnom projektu.

Kod izrade glavnih projekata visokonaponskih, niskonaponskih mreža, potrebno je poštivati uvjete za projektiranje izdane od nadležne institucije koji su dati u prilogu.

Prilikom gradnje ili rekonstrukcije elektroenergetskih objekata potrebno je obratiti pažnju na sljedeće uvjete:

- ÿ dubina kablskih kanala iznosi 0,8m u slobodnoj površini ili nogostupu, a pri prelasku kolnika dubina iznosi 1,2m.
- ÿ širina kablskih kanala ovisi o broju i naponskom nivou paralelno položenih kabela
- ÿ na mjestima prelaska preko prometnica kabela se provlače kroz PVC cijevi promjera $\Phi 110$, $\Phi 160$, odnosno $\Phi 200$ ovisno o tipu kabela (JR, NN, VN)
- ÿ prilikom polaganja kabela po cijeloj dužini kablške trase obavezno se polaže uzemljivačko uže Cu 50 mm²
- ÿ elektroenergetski kabela polažu se, gdje god je to moguće, u nogostup prometnice stranom suprotnom od strane kojom se polažu telekomunikacijski kabela. Ako se moraju paralelno voditi obavezno je poštivanje minimalnih udaljenosti (50 cm). Isto vrijedi i za međusobno križanje s tim da kut križanja ne smije biti manji od 45 °.

Razvod mreže javne rasvjete prikazan je u kartografskom prikazu, List 2.2 *Energetski sustav i telekomunikacijska mreža*.

3.5.2 Telekomunikacijska mreža

Potreba za kvalitetnom telekomunikacijskom povezanošću proizlazi iz namjene budućih građevina, kao i kompleksa u cjelini. Za povezivanje planiranih sadržaja unutar obuhvata ovog Plana potrebno je izgraditi novu elektroničku komunikacijsku infrastrukturu na način da se poveže sa postojećom elektroničkom komunikacijskom infrastrukturom koja predstavlja ogranke pristupne elektroničke komunikacijske mreže. Na mjestima gdje se trase postojeće elektroničke komunikacijske kanalizacije ne poklapaju sa osima planiranih prometnica potrebna je istu izmjestiti te omogućiti da se, na brz i jednostavan način svi budući objekti priključe na elektroničku komunikacijsku mrežu.

Za sve planirane građevine predvidjeti izgradnju kablške kanalizacije (bakrenu mrežu u xDSL tehnologiji ili svjetlovodnu mrežu u topologiji P2P i P2MP kao pouzdanog medija za implementaciju naprednih elektroničkih komunikacijskih usluga) do najbliže točke konekcije s postojećom, a sve prema važećim Zakonima i odgovarajućim Pravilnicima.

Izradu kablške kanalizacije treba planirati kako je prikazano u kartografskom prikazu Plana (list 2b. *Energetski sustav i telekomunikacijska mreža*). Tipovi zdenaca, vrsta i kapacitet kabela koji se uvlače u kablšku kanalizaciju odrediti će se izvedbenim projektima u skladu sa potrebama i tehnologijom kad se ukaže potreba za proširenjem pristupne TK mreže.

U samim građevinama telefonska instalacija će se izvesti u skladu sa tehničkim propisima, te ju završiti u priključnim ormarićima, koje treba ugraditi u prizemlju pojedine građevine.

U razvoju postojećih javnih sustava pokretnih komunikacija planira se daljnje poboljšanje pokrivanja, povećanje kapaciteta mreža i uvođenje novih usluga i tehnologija (sustavi sljedećih generacija).

Elektronička komunikacijska infrastruktura (EKI) i povezana oprema prema načinu postavljanja dijeli se na elektroničku komunikacijsku infrastrukturu i povezanu opremu na postojećim građevinama (antenski prihvati), i elektroničku komunikacijsku infrastrukturu i povezanu opremu na samostojećim antenskim stupovima.

EKI i povezana mreža na postojećim građevinama (antenski prihvat) nije definirana grafičkim priložima Plana iz razloga što su pokretne telekomunikacijske mreže izrazito podložne stalnim i znatnim tehnološkim promjenama. Dopušteno je postavljanje EKI i povezane mreže na postojećim građevinama u skladu s posebnim uvjetima tijela i/ili osoba određenim posebnim propisima koji propisuju posebne uvjete prilikom ishoda lokacijske dozvole. Razvoj pokretne telekomunikacijske mreže ovisit će o uvjetima iz ovog Plana i o posebnim zakonima i propisima.

3.5.3 Vodoopskrba

Na području obuhvata ovog UPU-a postoji izgrađen sustav vodoopskrbe. Dovoljne količine vode potrebne za vodoopskrbu, komunalne potrebe, gubitke i protupožarnu zaštitu obuhvata ovog UPU-a osiguravaju se spojem na javni sustav vodoopskrbe Grada Zadra.

Na području obuhvata ovog UPU-a u konačnosti se planira maksimalno 780 gostiju, za koje je odabrana specifična potrošnja vode $q_{sp}=100$ l/korisniku/dan.

Određivanje dnevnog utroška vode:

Maksimalna satna količina vode računa se po formuli:

$$q_{\max. \text{ sat}} = q_{\max. \text{ dnevno}} \times K_{\max. \text{ sat}} \text{ (l/s)}, \quad \text{gdje su:}$$

$q_{\max. \text{ sat}}$ - maksimalna satna količina vode,

$q_{\max. \text{ dnevno}}$ - maksimalna dnevna količina vode,

$K_{\max. \text{ sat}} = 2,50$ - koeficijent neravnomjernosti maksimalne satne potrošnje.

Proračunate količine vode su:

$$q_{\max. \text{ dnevno}} = q_{sr} = 1,6 \times 100 \times 780 / 1000 = 125 \text{ m}^3/\text{dan} = 125 \times 1000 / (24 \times 60 \times 60) = 1,45 \text{ l/s}$$

$$q_{\max. \text{ sat}} = 1,45 \times 2,5 = 3,63 \text{ l/s}$$

Komunalne potrebe (15% $q_{\max. \text{ dnevno}}$)

$$q_{\text{kom.}} = 1,45 \times 0,15 = 0,22 \text{ l/s}$$

Gubici (10% $q_{\max. \text{ dnevno}}$)

$$q_{\text{gub.}} = 1,45 \times 0,10 = 0,15 \text{ l/s}$$

Obzirom na postojeći i planirani tip izgradnje na području obuhvata ovog UPU-a treba za potrebu protupožarne zaštite prema postojećim Pravilnikom o hidrantskoj mreži za gašenje požara osigurati najmanju količinu vode po jednom požaru od $q_{\text{pož}}=10,00$ l/s, koja je potrebna za istovremeni rad dva protupožarna hidranta pojedinačnog kapaciteta 5,0 l/s.

Stoga ukupna maksimalna količina vode potrebna za rješenje vodoopskrbe i protupožarnu zaštitu na području obuhvata ovog UPU-a u konačnoj fazi izgradnje iznosi:

$$Q_{\text{uk}} = 3,63 + 0,22 + 0,15 + 10 = 14 \text{ l/s}$$

Planirana vodovodna mreža

U području obuhvata UPU-a ne planira se izgradnja nove vodovodne mreže – planirane nove građevine spojiti će se na postojeću vodovodnu mrežu u skladu sa glavnim projektima.

3.5.4 Odvodnja otpadnih voda

3.5.4.1 Urbane (fekalne) otpadne vode

Uz sjeveroistočni rub obuhvata UPU-a (*Obala Kneza Trpimira*) izveden je javni sustav sanitarne odvodnje koji otpadne vode odvodi do uređaja za mehaničko pročišćavanje „Borik“, odakle se podmorskim ispustom ispuštaju u more. Planirane građevine s područja obuhvata UPU-a će se spojiti na postojeći javni sustav.

Prema odabranoj količini specifične potrošnje vode za ukupno 780 korisnika i uz činjenicu da u kanalizacijski sustav dotječe 80% potrošnih voda izvršen je proračun količina fekalnih otpadnih voda za konačnu fazu izgradnje na području obuhvata ovog UPU-a..

Srednja dnevna protoka:

$$q_{sr} = 780 \times 80 / 3600 \times 24 = 0,72 \text{ l/s}$$

Maksimalna dnevna protoka:

- koeficijent dnevne neravnomjernosti: $K_D=1,60$

$$q_{\max.dnevno} = 0,72 \times 1,60 = 1,15 \text{ l/s}$$

Maksimalna satna protoka:

- koeficijent satne neravnomjernosti: $K_S=2,50$

$$q_{\max.satno} = 1,15 \times 2,50 = 2,88 \text{ l/s}$$

Za vrijeme kiše u fekalnu kanalizacijsku mrežu procijedi se i dio oborinskih otpadnih voda, tzv. "tuđe vode". Dodatak ovih tuđih voda procijenjen je na 40% količine fekalnih otpadnih voda.

$$q_{\text{tuđe}} = 1,15 \times 0,40 = 0,46 \text{ l/s}$$

Ukupna količina fekalnih otpadnih voda koja se odvodi fekalnom kanalizacijskom mrežom na prostoru ovog UPU-a iznosi:

$$q_{uk} = 2,88 + 0,46 = 3,34 \text{ l/s}$$

3.5.4.2 Oborinske otpadne vode

Na području obuhvata UPU-a postoji izgrađen sustav odvodnje oborinskih i pralnih voda kojim se navedene vode odvede do dva separatora i u njima tretiraju prije ispuštanja u more. Separatori se nalaze u sjeverozapadnom i jugoistočnom dijelu obuhvata Plana.

3.6. UVJETI KORIŠTENJA, UREĐENJA I ZAŠTITE POVRŠINA

3.6.1 Uvjeti i način gradnje

Način uređenja površina i planirani sadržaji u obuhvatu Plana prikazani su u kartografskom prikazu Plana, list 3a. *uvjeti korištenja, uređenja i zaštite površina*.. Osnovni uvjeti građenja utvrđeni su kartografskim prikazom Plana (List 4. *način i uvjeti gradnje*).

U obuhvatu Plana planirana je jedna građevina koju čine dvije manje zgrade u kojima su smješteni trgovački, uslužni i ugostiteljski sadržaji u funkciji nautičkog turizma. Zgrade su povezane strukturom za zaštitu od sunca. Uz građevinu planiran je i manji bazen i natkrivena terasa za posluživanja pića. Građevine unutar obuhvata luke će se graditi kao prizemne građevine.

Planirana je djelomična rekonstrukcija i nadogradnja dijela nautičke luke. Lukobrani i gatovi su u nedavnoj prošlosti rekonstruirani, a ovim Planom predviđeno je uređenje površina i izgradnja građevine u kojoj će se pružati razni sadržaji i usluge za potrebe nautičara.

Kod oblikovanja građevina treba voditi računa o skladnom uklapanju u ambijent i tipologiju tradicionalne izgradnje. Materijalima i arhitektonskim detaljima treba težiti ostvarivanju prepoznatljivih arhitektonskih oblika zasnovanih na autohtonim vrijednostima.

Uređene površine će sadržavati pješačke površine i manje trgove, parkovno i zaštitno zelenilo, te manji bazen za rekreaciju.

Pješačke i parkirališne površine potrebno je obložiti kamenom, opekama, prefabriciranim kockama ili drugim materijalom prikladnim za ovo podneblje. Može se primijeniti i kombinacija različitih materijala.

Kako bi se ostvarili planirani zahvati bit će potrebno izvesti manja nasipavanja. Površine u kojima je dozvoljeno nasipavanje prikazano je u kartografskom prikazu Plana (List 4. *način i uvjeti gradnje*).

Visina planiranih zgrada i konačno uređenih površina određena je kartografskim prikazom Plana (list 3a. *uvjeti korištenja, uređenja i zaštite površina*). Visina je iskazana kao nadmorska visina u metrima i ne odnosi se na infrastrukturne građevine, opremu u funkciji osnovne namjene unutar ove zone i slično.

Negrađive površine treba maksimalno ozeleniti prikladnim zelenilom i krajobraznim uređenjem. Stoga, sastavni dio dokumentacije za građenje treba sadržavati i idejno rješenje krajobraznog uređenja.

Potrebno je urediti i organizirati putokaze i druge znakove (uključujući i reklame) kako bi se znakovi postavili na odgovarajuća mjesta na koherentan i prepoznatljiv način. Znakovi moraju biti vidljivi i organizirani na način kako bi putnika brzo i jednostavno usmjerili do odredišta..

3.6.1.1 Gradnja prometne i ulične mreže

Prometnice ili dionice pojedinih prometnica mogu se izvesti u fazama koje će biti određene lokacijskom dozvolom.

Kolnička konstrukcija svih prometnih površina treba se dimenzionirati obzirom na veličinu prometnog opterećenja, nosivost temeljnog tla, klimatske i druge uvjete.

Gornji nosivi sloj kolnih površina mora se izvesti fleksibilnog tipa koji se sastoji od sloja mehanički nabijenog sitnozrnatog kamenog materijala, od bitumeniziranog nosivog sloja i od habajućeg sloja od asfaltbetona. Debljina ovih slojeva mora biti takva da kolnička konstrukcija podnese propisano osovinsko opterećenje, što treba odrediti prilikom izrade glavnih projekata za pojedine prometne površine.

Poželjno je završne slojeve pješačko-kolnih, pješačkih i biciklističkih površina u što većoj mjeri izvoditi od kamena, predgotovljenih betonskih i drugih elemenata (npr. tlakavci, kamen i drugo).

Osiguranje ruba kolnika, kao i nogostupa, treba izvesti tipskim rubnjacima.

Prilikom projektiranja planirane cestovne mreže i prilaze, moraju se primijeniti minimalni radijusi potrebni za prometovanje pojedinih vozila.

Pri gradnji planiranih cesta ili rekonstrukciji pojedinih dionica postojećih potrebno je u cijelosti očuvati krajobrazne i spomeničke vrijednosti područja, prilagođavanjem trase prirodnim oblicima terena uz minimalno korištenje usjeka, nasipa i podzida, koje je potrebno sanirati i oblikovati ozelenjivanjem i sl.

Nivelacija građevina mora respektirati nivelacijske karakteristike terena i karakteristične profile prometnica.

U zaštitnom pojasu ceste može se formirati negrađivi dio građevinske čestice s parkirališnim površinama, niskim zelenilom, infrastrukturnim priključcima i uređajima, ogradom i sl., ali na način da se ne smanji preglednost ceste i križanja.

Sve prometne površine treba izgraditi s odgovarajućim uzdužnim i poprečnim padovima kako bi se oborinske vode što prije odvele sa istih.

Zemljani i ostali radovi koji se izvode u blizini postojećih građevina moraju se obavezno izvesti bez miniranja.

Svi potrebni radovi na izradi kolničke konstrukcije kao i kvaliteta primijenjenih materijala moraju biti u skladu s HR normama i standardima.

Zelene površine unutar prometnih i pješačko-kolnih koridora moraju se u krajobrazno urediti.

Površine utvrđenog koncesijskog dobra (s pravom građenja) moraju se priključiti na javne površine uz pravnu regulaciju pristupa.

Sva cestovna mreža mora se opremiti prometnom signalizacijom prema Pravilniku o prometnim znakovima, signalizaciji i opremi na cestama. Prometni znakovi moraju se postaviti na odgovarajuća

mjesta tako da budu dobro vidljivi i organizirani na način da vozača brzo i jednostavno usmjere do odredišta.

3.6.1.1.1 PROMET U MIROVANJU

Promet u mirovanju rješava se na uređenim parkirališnim površinama.

Ovim UPU-om se uvode mjere kako bi se izbjeglo neprimjereno betoniranje/asfaltiranje površina u funkciji parkirališnih mjesta. Naime, uvedene su sljedeće mogućnosti i obveze:

Ÿ Poželjno je, a nije obveza, podijeliti parkirališne površine (prema tome i druge tvrde površine) u manje površine odvojene zelenilom.



Slika 3: primjer obveznog utvrđivanja zaštitnog zelenog pojasa između parkirališne površine i regulacijskog pravca

Ÿ Zaštitni zeleni pojas (u pravilu širine 1,5 m ili više) između površine za smještaj prometa u mirovanju i regulacijskog pravca sadržavat će kombinaciju autohtonih biljnih vrsta (prvenstveno stabla i grmlja od najmanje 1 do 2 m visine), i imat će za cilj smanjivanje negativnog vizualnog utjecaja parkirališta na javno-privatne površine. Izuzetno, ova mjera se ne provodi ukoliko raspoloživi prostor ne omogućava uspostavu zelene površine na navedeni način.

3.6.1.1.2 PJEŠAČKI PROMET

Planirane pješačke staze moraju biti obilježene putokazima i drugim odgovarajućim oznakama, a može se planirati i ugradnja odgovarajuće opreme za sjedenje – klupe, nadstrešnice ("pocivalići") i sl.

Pristup motornim vozilima pješačkoj površini je zabranjen. Izuzetak čine:

- opskrbna vozila ako ne postoje druge mogućnost opsluživanja,
- vozila za održavanje i servisiranje uređenih površina, infrastrukture i sl.
- interventna vozila (vatrogasna vozila, vozila hitne pomoći i slično).

Na pješačkim stazama nije dopuštena vožnja motociklima ni "motokros" ili 'off road' utrivanje.

3.6.1.2 Telekomunikacijski promet i sustav veza

Na području obuhvata ovog Plana potrebno je izgraditi elektroničku komunikacijsku mrežu i povezanu opremu. Svaka građevina mora imati osiguran priključak na elektroničku komunikacijsku mrežu.

3.6.1.3 Elektroenergetska mreža

Trase elektroenergetskih kabela potrebno je međusobno uskladiti, tako da se polažu u zajedničke kanale.

Dubina kabelskih kanala iznosi 0,8m u slobodnoj površini ili nogostupu, a pri prelasku kolnika dubina iznosi 1,2m, širina kabelskih kanala ovisi o broju i naponskom nivou paralelno položenih kabela.

Na mjestima prelaska preko prometnica kabeli se provlače kroz PVC cijevi promjera $\Phi 110$, $\Phi 160$, odnosno $\Phi 200$ ovisno o tipu kabela (JR, NN, VN), prilikom polaganja kabela po cijeloj dužini kabelaške trase obavezno se polaže uzemljivačko uže Cu 50 mm², iznad kabela se postavlja traka za upozorenje u dva nivoa.

Elektroenergetski kabeli polažu se, gdje god je to moguće, u nogostup prometnice stranom suprotnom od strane kojom se polažu telekomunikacijski kabeli. Ako se moraju paralelno voditi obavezno je poštivanje minimalnih udaljenosti (50 cm). Isto vrijedi i za međusobno križanje s tim da kut križanja ne smije biti manji od 45 °.

3.6.1.4 Vodovod

Na području obuhvata UPU-a ne planira se izgradnja nove vodovodne mreže. U skladu s glavnim projektima planiranih građevina će se izvršiti spoj na postojeću vodovodnu mrežu.

3.6.1.5 Odvodnja

Planirane građevine će se spojiti na javni sustav sanitarne odvodnje u skladu s glavnim projektima.

Oborinske vode s područja obuhvata ovog UPU-a će se kao i do sad prije ispuštanja u recipijent tretirati u postojećim separatorima za odvajanje lakih tekućina i masti..

3.6.2 Mjere zaštite prirodnih vrijednosti i posebnosti i kulturno-povijesnih i ambijentalnih cjelina

3.6.2.1 Prirodne vrijednosti i posebnosti

Područje obuhvata Plana ne nalazi se u zakonom zaštićena područja prirode.

Mjere zaštite prirodne osnove ugrađene se u ovom Planu u smislu Odredaba za provođenje kojima se smanjuje utjecaj gradnje na krajobraz ovog područja, a što se odnosi na uvjete gradnje i uređenja lučkog područja (uvjeti za uređenje zelenih površina, uvjeti za izgradnju i uređenje parkirališnih i infrastrukturnih površina i koridora i sl.).

Potrebno je opremiti uređene površine odgovarajućom urbanom opremom (klupe, koševi za otpad i sl.) i osvijetliti javnom rasvjetom. Treba voditi brigu da javna rasvjeta ne predstavlja izvor zagađenja svjetlom, tako da rasvjeta učinkovito obasjava ciljane površine uz maksimalnu energetska učinkovitosti. Javna rasvjeta mora biti postavljena tako da ne stvara negativni utjecaj na ptičje vrste koje prelijeću ovo područje.

3.6.2.2 Kulturno-povijesna baština

Unutar obuhvata UPU-a nisu evidentirani arheološki nalazi ni građevine koje bi imale bilo kakve povijesne vrijednost.

Neovisno o navedenom, ako se pri izvođenju građevinskih ili bilo kojih drugih radova koji se obavljaju na površini ili ispod površine tla, na kopnu ili u moru, naiđe na arheološko nalazište ili nalaze, osoba koja izvodi radove dužna ih je prekinuti i o nalazu obavijestiti Konzervatorski odjel u Zadru.

Ukoliko će se izvoditi radovi u podmorju potrebno je, prije početka bilo kakvih radova, izvršiti podmorski arheološki pregled, a ovisno o rezultatima tog pregleda propisat će se daljnje postupanje na terenu. Investitor je dužan osigurati financijska sredstva za podmorski arheološki pregled i za eventualna arheološka podmorska istraživanja, a za te radove potrebno je ishoditi rješenje o prethodnom odobrenju konzervatorskog odjela u Zadru. Rješenje je dužan ishoditi arheolog ili ustanova koja će izvršiti podmorski arheološki pregled.

3.6.2.3 Ambijentalne i krajobrazne vrijednosti

Sadašnje stanje nedorečenosti u smislu arhitektonsko-urbanističkog uređenja nautičke luke zamijenit će smišljeno, jedinstveno urbanističko rješenje za uređenje ovog područja (izgradnja središnje građevine za potrebe nautičara, parkovno uređene površine, uređenje parkirališnih površina, dogradnja infrastrukture i slično). Planirane promjene će pozitivno utjecati na vizualnu percepciju obalnog dijela naselja.

Kako bi se utvrdile nove krajobrazne vrijednosti, potrebno je provesti slijedeće mjere:

- (a) u sklopu izrade projektne dokumentacije potrebno je idejno postaviti krajobrazno uređenje koristeći autohtone biljne vrste u prevladavajućoj mjeri,
- (b) posebnu pozornost u okviru rješenja krajobraznog uređenja treba posvetiti pješačkim površinama i kontaktnim područjima uz parkirališne površine,
- (c) za završnu obradu poželjna je (a ne i obvezna) upotreba prirodnih materijala, posebno kamena ili, ako to nije moguće, zamjenskim prefabriciranim materijalima prikladni za ovo podneblje.

3.7. SPRJEČAVANJE NEPOVOLJNIH UTJECAJA NA OKOLIŠ

Unutar zone obuhvata ne predviđaju se sadržaji koji bi mogli trajno pogoršati zatečeno stanje okoliša u smislu emisije zagađenja zraka, tla ili bukom. Provedbom ovog Plana stanje u okolišu neće se pogoršati iz razloga što nisu planirani novi nautički kapaciteti, već će se pristupiti uređenju zatečene površine. Predviđeno je nasipavanje dijela područja zahvata kako bi se ostvarili sadržaji potrebni za funkcioniranje nautičke luke.

Sprječavanje nepovoljnog utjecaja na okoliš najbolje će se provesti dosljednim pridržavanjem Odredbi ovoga Plana.

Ne smije se nipošto dozvoliti neplansko i nekontrolirano nasipavanje obale i mora. Materijal iz građevinskih iskopa može se vrlo korisno upotrijebiti ako se na vrijeme za to pronađe prikladno rješenje.

Za vrijeme izgradnje i nakon izgradnje svih predviđenih prostornih sadržaja i infrastrukturnih građevina mora se poštovati načelo o zaštiti okoliša. Nakon završetka radova, površine na kojima su se izvodili radovi moraju se u cijelosti sanirati, a okoliš dovesti u prvobitno stanje ili u stanje određeno projektom krajobraznog uređenja.

U glavnim projektima treba predvidjeti sve mjere da izgradnjom planiranih građevina ne dođe do štete ili nepovoljnih posljedica po komunalnoj infrastrukturi i za vodnogospodarske interese.

3.7.1 Zaštita tla

3.7.1.1 Šumsko tlo

U području obuhvata nema šumskih površina. Negradive površine će se urediti kao parkovne površine radi zaštite vizura (maskiranje parkirališnih površina i sl.) i u cilju stvaranja ugodnog ambijenta.

3.7.1.2 Tlo za planiranje izgradnje

Teren u obuhvatu Plana se ne izobličuje pod dodatnim opterećenjem građevina i nema opasnosti od pojave nestabilnosti.

Upojnost terena i vodopropusnost je u cijelosti dobra, a mogućnost erozije vrlo mala. Teren je u najvećem dijelu pogodan za građenje, odnosno za postavljanje instalacija i pratećih sadržaja.

3.7.1.3 Zaštita zraka

Osnovni cilj za zaštitu zraka jest smanjivanje emisija onečišćujućih tvari u zraku. Jedini potencijalni izvor zagađenja u obuhvatu Plana mogao bi potjeći od motornih vozila. Kako bi se ovaj utjecaj sveo na najnižu moguću razinu, potrebno je provesti mjere kako slijedi:

- zahvatom se ne smije izazvati 'značajno' povećanje opterećenja zraka, a povećanjem opterećenja emisija iz novog izvora ne smije doći do prelaska kakvoće zraka u nižu kategoriju,
- smanjenje emisija štetnih tvari će se postići dobrom organizacijom prometne mreže i učinkovitom raspodjelom parkirališnih površina.

3.7.2 Zaštita voda

3.7.2.1 Zaštita podzemnih i površinskih voda

Zaštitnim mjerama se štite podzemne i površinske vode, tako da se sprečavaju i smanjuju onečišćenja kod buduće izgradnje i korištenja prostora.

U području obuhvata UPU-a izvedena su dva separatora za odvajanje ulja i masti iz oborinskih i pralnih voda sa područja nautičke luke (u SZ i JI dijelu obuhvata). Navedeni separatori će se koristiti i nakon izvedbe sadržaja planiranih UPU-om i služiti će za pročišćavanje otpadnih voda sa postojećih i planiranih parkirališnih površina.

Otpadne vode iz kuhinje ugostiteljskih objekata u kojima se vrši priprema hrane trebaju se pročititi predtretmanom (mastolov i taložnica) prije ispuštanja u interni sustav sanitarne odvodnje.

Tehnološke otpadne vode koje mogu nastati prilikom servisa plovila potrebno je predtretmanom dovesti najmanje na razinu kvalitete komunalnih otpadnih voda, odnosno na kvalitetu propisanu važećim *Pravilnikom o graničnim vrijednostima emisija otpadnih voda*.

Čiste oborinske vode mogu se usmjeriti na parkovno uređene površine, gdje će se njihovo otjecanje usporiti i apsorbirati unutar tih površina. Nisko prometne ceste, zelene i slične nezagađene površine, uređuju se na način da svojim padom usmjeravaju oborinske vode u pravcu za otjecanje oborinskih voda.

3.7.2.2 Zaštita od štetnog djelovanja voda

Unutar ovog obuhvata nisu predviđene mjere za zaštitu od poplava uslijed povećanog dotoka vode iz razloga što ovo područje nije izloženo razornom djelovanju oborinskih voda (plavljenje).

3.7.2.3 Zaštita mora

Obalni pojas mora čuva se u svrhu zaštite, uređenja i rekreacijskog korištenja morske obale. Unutar ovog područja planirane su građevine koje po prirodi svoje funkcije moraju biti na samoj obali (zgrada za nautičare, pješačke staze i površine, infrastruktura, potporni zidovi, konstruktivni elementi za zaštitu od sunca, vezovi i sl).

Sve otpadne i oborinske vode moraju se rješavati prema rješenju iz ovog Plana.

Potrebno je provesti mjere za sprečavanje opasnosti od onečišćenja uzrokovanih pomorskim prometom i lučkim djelatnostima, a prema Odredbama iz ovog Plana i prema posebnim propisima. Luka je izgrađena 80-ih godina prema tadašnjim propisima. Nije predviđeno povećanje broja vezova niti je predviđena mogućnost održavanja i servisiranja plovila u luci

Potrebno je smjestiti spremnike za sakupljanje otpadnih ulja i komunalnog otpada kako bi se spriječilo zagađenje mora.

3.7.3 Zaštita od prekomjerne buke

U području obuhvatu nisu planirani sadržaji koji će izazvati neprimjerenu razinu buke. Za nadzor i sprečavanje prekomjerne buke primjenjuju se vrijednosti iz *Pravilnika o najvećim dopuštenim razinama buke u sredini u kojoj ljudi rade i borave* i druge propise kojima se regulira zaštita od buke.

3.7.4 Posebne mjere zaštite

Mjere zaštite određuju se sukladno *Zakonu o zaštiti i spašavanju* i sukladno *Pravilniku o mjerama zaštite od elementarnih nepogoda i ratnih opasnosti u prostornom planiranju i uređivanju prostora*. Planirane mjere zaštite proizlaze iz PPUG Zadra, Plana zaštite i spašavanja Grada Zadra i obuhvaćaju područja koja slijede:

- (a) mjere posebne zaštite od prirodnih opasnosti koje uključuju:
 - mjere zaštite od potresa,
 - mjere zaštite od ostalih prirodnih uzroka, osobito onih koji pripadaju u kategoriju ekstremnih vremenskih uvjeta
- (b) mjere posebne zaštite od tehničko-tehnoloških opasnosti uključuju mjere zaštite od požara ,

Planski elementi koji slijede proizašli su iz uvjeta gore navedene dokumentacije:

- (a) izgrađenost zemljišta,
- (b) mjesta okupljanja - neizgrađene površine za evakuaciju i sklanjanje,
- (c) nesmetan prolaz interventnih vozila.

Kod projektiranja infrastrukturne mreže potrebno je poštovati mjere za zaštitu od ugroze kako slijedi:

- (a) vodoopskrbni sustav - potres, suša, tehničko-tehnološki uzroci,
- (b) elektroopskrbni sustav - potres, olujno nevrijeme, požar, tehničko-tehnološki uzroci,
- (c) prometni sustav - potres, olujno nevrijeme, tehničko-tehnološki uzroci,
- (d) prometnice u izgrađenim zonama - urušavanje,

3.7.4.1 Sklanjanje ljudi

Mjere sklanjanja provodi se u slučaju ratne opasnosti, nuklearnih i radioloških nesreća te eventualno kod tehničko-tehnoloških nesreća s opasnim tvarima.

Sklanjanje ljudi i materijalnih dobara može se vršiti u priređenim podrumskim zaklonima u okolnim zgradama.

Slobodne, neizgrađene površine mogu se koristiti za privremeno sklanjanje ljudi radi organizacije evakuacije i zaštite ljudi, a prema kartografskom prikazu Plana (list 3b. *uvjeti korištenja, uređenja i zaštite površina: posebne mjere zaštite*).

3.7.4.2 Mjere uzbunjivanja, evakuacije i zbrinjavanja

S obzirom da se na području luke može okupiti veći broj ljudi, što u planiranoj građevini što u samim plovilima, prikazan je položaj za postavu sirene za uzbunjivanje i davanje priopćenja stanovništvu u području obuhvata Plana. Prikazani položaj sirene je informativne naravi, i konačan položaj utvrdit će se projektnom dokumentacijom.

Evakuaciju stanovništva i pružanje prve pomoći provodi nadležna služba prema Planu zaštite i spašavanja.

S područja obuhvata može se vršiti brza i sigurna evakuacija ljudi. Luka je neposredno povezana s lokalnom cestom a postoji i mogućnost evakuacije morskim putem.

3.7.4.3 Zaštita od potresa

Sukladno procjeni ugroženosti i privremenoj seizmološkoj karti RH područje u obuhvatu UPU-a nalazi se u zoni VII° MSK skale. Prema tome, novoplanirane građevine treba projektirati i graditi sukladno zakonskim propisima o građenju i prema postojećim tehničkim propisima.

Do izrade nove seizmičke karte Zadarske županije, protupotresno projektiranje treba provoditi u skladu s postojećim seizmičkim kartama.

Kod projektiranja građevina mora se koristiti tzv. projektna seizmičnost sukladno utvrđenom stupnju eventualnih potresa po MSC ljestvici njihove jačine prema mikroseizmičkoj rajonizaciji Zadarske županije, odnosno seizmološkoj karti Hrvatske za povratni period od 500 godina.

U kartografskom prikazu Plana, list 3ba. *uvjeti korištenja, uređenja i zaštite površina: posebne mjere zaštite*, prikazana su područja koja nisu ugrožena urušavanjem kao zone za evakuaciju ljudi (parkovi, trgovi, slobodne površine i slično), a u svrhu olakšanja pristupa i evakuacije prilikom incidentne situacije.

Kako bi se lokalizirale i ograničile posljedice od potresa planirane prometne površine postavljene su van zone urušavanja planiranih zgrada kako se ne bi ugrozio provoz interventnih vozila u slučaju incidentne situacije,

Infrastrukturne građevine, osobito energetske i cestovne građevine treba projektirati, graditi i rekonstruirati na način da izdrže i najveći stupanj potresa.

Potrebno je osigurati dovoljno široke i sigurne evakuacijske putove, omogućiti nesmetan pristup svih vrsta pomoći u skladu s važećim propisima.

3.7.4.4 Zaštita od rušenja

Ceste i ostale prometnice zaštićene su posebnim mjerama od rušenja zgrada i ostalog zaprečivanja radi što brže i jednostavnije evakuacije ljudi i dobara. Prometnice su planirane na udaljenosti od postojećih zgrada tako da eventualne ruševne zgrade ne zaprječavaju prometnicu.

Ulazno-izlazne prometnice u obuhvatu ovog Plana povezane su lokalnom cestom LC-L63053.

3.7.4.5 Zaštita od štetnog djelovanja ekstremnih vremenskih uvjeta i erozije tla

Pri planiranju infrastrukturnih građevina i sustava treba voditi računa o ekstremnim klimatskim karakteristikama područja. Mjere zaštite od ekstremnih vremenskih uvjeta uključuju:

- (a) mjere zaštite od olujnog ili orkanskog nevremena i jakog vjetrova.
- (b) mjere zaštite od snježnih oborina, poledice i ostalih nepovoljnih meteoroloških pojava.

U svrhu efikasne zaštite od olujnih vjetrova (a što se posebno odnosi na olujno jugo u ovom dijelu Grada), građevine treba graditi koje će biti otporne na navedene nepogode.

Nema opasnost od nastanka klizišta u obuhvatu Plana.

3.7.4.6 Zaštita od tehničko-tehnoloških opasnosti

Mjere zaštite od tehničko-tehnoloških opasnosti uključuju:

- (a) mjere zaštite od požara,
- (b) mjere zaštite u prometu,

Nisu predviđeni sadržaji koji predstavljaju opasnost od mogućih istjecanja opasnih tvari u površinske i podzemne vode.

Radi zaštite od tehničko-tehnoloških opasnosti, Planom je definirano slijedeće:

- (a) zabranjeno je ispuštanje oborinskih voda s određenih prometnih površina u okoliš bez prethodnog pročišćavanja,

3.7.4.7 Zaštita od požara

Planom su propisane mjere za sprečavanje i zaštitu od požara, a u skladu s posebnim propisima i uvjetima nadležnog tijela za zaštitu i spašavanje.

Potencijalna prijetnja od požara može nastati na parkirališnim površinama ili na privezanim plovilima.

Planirane prometnice i rekonstrukciju postojećih treba projektirati za vatrogasne pristupe koji imaju širinu, nagibe, okretišta, nosivost i zaokretne radijuse propisane u skladu s Pravilnikom o uvjetima za vatrogasne pristupe.

3.7.5 Zbrinjavanje otpada

Deponiranje viška građevinskog materijala (otpada) moguće je vršiti prema programu raspolaganja otpadom.

Komunalni otpad koji će nastati unutar obuhvata Plana treba odvojeno prikupljati i odvoziti prema programu upravljanja otpadom Grada Zadra. Postupanje neopasnim tehnološkim otpadom i opasnim otpadom (otpadno motorno ulje) upravlja Zadarska županija, odnosno Republika Hrvatska, ili ovlaštena pravna osoba.

Otpad se mora skupljati u odgovarajuće spremnike (kontejnere) i prevoziti u vozilima namijenjenim za prijevoz otpada.

3.7.6 Zelene i javne površine

Potrebno je opremiti javne površine odgovarajućom urbanom opremom (koševi za otpad i sl.) i osvijetliti javnom rasvjetom. Treba voditi brigu da javna rasvjeta ne predstavlja izvor zagađenja svjetlom, a tako da rasvjeta učinkovito obasjava ciljane površine uz maksimalnu energetska učinkovitost.

I. STRUČNE PODLOGE

Plan je izrađen na topografsko-katastarskoj podlozi i u skladu s prostornim planom šireg područja Prostorni plan uređenja Općine Starigrad (PPUO) ("Službeni glasnik Zadarske županije" br. 16/06 i izmjene i dopune istog br.14/11).

Ostale stručne podloge koje su korištene u izradi ovog Plana slijede:

- Idejno rješenje "*Luka nautičkog turizma – marina Borik*" (u izradi), koju izrađuje tvrtka BLOCK-PROJEKT d.o.o. iz Zadra, 2015. godina.

II. POPIS SEKTORSKIH DOKUMENATA I PROPISA

Popis sektorskih dokumenata i propisa koje je bilo potrebno poštivati u izradi Plana, a koji se odnose na sadržaje plana slijede:

(a) popis sektorskih dokumenata

- "Plan gospodarenja otpadom Grada Zadra" kojeg je izradio "APO" d.o.o. iz Zagreb, u travnju 2011. godine.
- "Zahtjevi zaštite i spašavanja u dokumentima prostornog uređenja: Grada Zadra " (ALFA ATEST iz Splita).
- "Smjernice za organizaciju i razvoj sustava zaštite i spašavanja na području Grada Zadra za 2015. godinu", Glasnik Grada Zadra br. 5/15

(b) popis propisa

- Zakon o prostornom uređenju (NN 153/13)
- Pravilnik o sadržaju, mjerilima kartografskih prikaza, obveznim prostornim pokazateljima i standardu elaborata prostornih planova (NN 106/98, 39/04, 45/04 i 163/04)
- Pravilnik o osiguranju pristupačnosti građevina osobama s invaliditetom i smanjenje pokretljivosti (NN 151/05 i 61/07)
- Zakon o vodama (NN 153/09, 63/11, 130/11)
- Pravilnik o graničnim vrijednostima emisija otpadnih voda (NN 80/13)
- Zakon o zaštiti od požara (NN 92/10)
- Zakon o zapaljivim tekućinama i plinovima (NN 108/95 i 56/10)
- Pravilnik o uvjetima za vatrogasne pristupe (NN 35/94, 55/94 i 142/03)
- Pravilnik o hidrantskoj mreži za gašenje požara (NN 8/06)
- Zakon o zaštiti od elementarnih nepogoda (NN br. 73/97, 174/04)
- Pravilnik o mjerama zaštite od elementarnih nepogoda i ratnih opasnosti u prostornom planiranju i uređivanju prostora (NN 29/83, 36/85 i 42/86)

- Pravilnik o kriterijima za gradove i naseljena mjesta u kojima se moraju graditi skloništa i drugi zaštitni objekti (NN 2/91)
- Pravilnik o postupku uzbunjivanja stanovništva (NN 47/06)
- Zakon o zaštiti od buke (NN 30/09, 55/13)
- Pravilnik o najvišim dopuštenim razinama buke u sredini u kojoj ljudi rade i borave (NN 145/04)
- Zakon o zaštiti zraka (NN 130/11)
- Zakon o održivom gospodarenju otpadom (NN 094/2013)
- Pravilnik o gospodarenju otpadom (NN 23/07 i 111/07)
- Pravilnik o ambalaži i ambalažnom otpadu (NN 97/05, 38/13)
- Zakon o zaštiti i očuvanju kulturnih dobara (NN 69/99, 151/03; 157/03, 87/09, 88/10, 61/11, 25/12, 136/12, 157/13)
- Zakon o državnoj izmjeri i katastru nekretnina (NN 16/07, 124/10, 56/13)
- Zakon o cestama (NN 84/11, 22/13)
- Pravilnika o uvjetima za projektiranje i izgradnju priključaka i prilaza na javnu cestu (NN 119/07)
- Pravilnik o prometnim znakovima, signalizaciji i opremi na cestama (NN 33/05, 64/05-ispravak, 155/05, 14/11)
- Pomorski zakonik (NN 181/04, 76/07, 146/08, 61/11)
- Zakon o pomorskom dobru i morskim lukama (NN 158/03, 100/04, 141/06, 38/09)
- Uredba o razvrstaju luka otvorenih za javni promet i luka posebne namjene (NN 110/04 i 82/07)
- Pravilnik o razvrstavanju i kategorizaciji luka nautičkog turizma (NN 72/08)
- Naredba o razvrstaju luka otvorenih za javni promet na području Županije zadarske (NN 29/13 i 49/13)
- Zakon o zaštiti okoliša (NN 80/13)
- Zakon o zaštiti prirode (NN 80/13)
- Uredba o ekološkoj mreži (NN 124/13)
- Zakon o ugostiteljskoj djelatnosti (NN NN 138/06, 43/09, 88/10, 50/12, 80/13, 30/14, 89/14)
- Zakon o pružanju usluga u turizmu (NN 68/07, 88/10, 30/14)
- Zakon o obveznim odnosima (NN 35/05 i 41/08)

III. ODLUKA O IZRADI PLANA



GLASNIK GRADA ZADRA

Godina: XXII 23. srpnja 2015. Broj:10

Temeljem čl. 30. stavak 4. Zakona o komunalnom gospodarstvu ("Narodne novine", br.26/03-proč.tekst, 82/04,178/04,38/09,79/09,49/11,84/11,90/11,144/12, 94/13 i 153/13) i članka 27. Statuta Grada Zadra ("Glasnik Grada Zadra", br. 9/09, 28/10, 3/13, 9/14 i 2/15-proč.tekst), Gradsko vijeće Grada Zadra na 17. sjednici održanoj dana 16. srpnja 2015. godine, donosi

IZMJENE I DOPUNE PROGRAMA GRADNJE OBJEKATA I UREĐAJA KOMUNALNE INFRASTRUKTURE NA PODRUČJU GRADA ZADRA ZA 2015. GODINU

I. - UVOD

Ovim I Izmjenama i dopunama mijenja se Program gradnje objekata i uređaja komunalne infrastrukture na području Grada Zadra za 2015. godinu („Glasnik Grada Zadra“ br. 16/14), a odnosi se na građenje objekata i uređaja komunalne infrastrukture:

1. javne površine,
2. nerazvrstane ceste,
3. javna rasvjeta,
4. izgradnja groblja.

II. - OPIS POSLOVA S PROCJENOM TROŠKOVA ZA GRADNJU OBJEKATA I UREĐAJA KOMUNALNE INFRASTRUKTURE

1. JAVNE POVRŠINE

	PLAN	RAZLIKA +/-	IZMJENA PLANA
Okoliš stambenog naselja Smiljevac	1.100.000,00	-470.000,00	630.000,00
Trg Špina Belafuža	50.000,00	-50.000,00	0,00
Sufinanciranje javne površine-Obala -dio 1. faze- Obala kralja Tomislava	100.000,00	-100.000,00	0,00
Sufinanciranje javne površine-Obalni pojas Petrčane	100.000,00	100.000,00	200.000,00
UKUPNO JAVNE POVRŠINE:	1.350.000,00	-520.000,00	830.000,00

Temeljem članka 86., stavak 1. Zakona o prostornom uređenju („Narodne novine“, broj 153/13) i članka 27. Statuta Grada Zadra („Glasnik Grada Zadra“, broj 9/09, 28/10, 3/13, i 9/14 i 2/15-pročišćeni tekst), **Gradsko vijeće Grada Zadra na 17. sjednici održanoj dana 16. srpnja 2015. godine, donosi**

O D L U K U
o izradi
Urbanističkog plana uređenja lučice Puntamika

Članak 1.

Ovom Odlukom utvrđuje se pristupanje izradi Urbanističkog plana uređenja lučice „Puntamika“ u Zadru.

I. PRAVNA OSNOVA ZA IZRADU I DONOŠENJE IZMJENA I DOPUNA DPU-a

Članak 2.

Pravna osnova za izradu i donošenje ovog Plana utvrđena je Izmjenama i dopunama Prostornog plana uređenja Grada Zadra („Glasnik Grada Zadra“, broj 4/04, 3/08, 4/08,10/08 i 16/11)

UPU lučice „Puntamika“ izrađuju se u skladu s odredbama Zakona o prostornom uređenju (»Narodne novine« broj 153/13) i Pravilnika o sadržaju, mjerilima kartografskih prikaza, obveznim prostornim pokazateljima i standardu elaborata prostornih planova (»Narodne novine« broj 106/98, 39/04, 45/04 - ispravak i 163/04).

II. RAZLOZI DONOŠENJA UPU-a

Članak 3.

Prateći sadržaji marine Borik nisu smješteni unutar samog koncesijskog područja već se do recepcije i sanitarnih čvorova mora odlaziti preko prometnice. Donošenjem predmetnog plana bi se omogućilo obogaćivanje ponude same marine, tj. izgradnja sanitarnih čvorova, recepciju i prostora nužnih za normalno funkcioniranje marine.

III. OBUHVAT UPU-a

Članak 4.

Obuhvat Urbanističkog plan uređenja lučice „Puntamika“ u Zadru utvrđen je Izmjenama i dopunama Prostornog plana uređenja Grada Zadra, („Glasnik Grada Zadra“, broj broj 4/04, 3/08, 4/08,10/08 i 16/11), prema grafičkom prilogu broj 6. Provedbeni dokument prostornog uređenja (mjerilo 1: 5 000), oznaka broj 12.

IV. OCJENA STANJA U OBUHVATU UPU-a

Članak 5.

Ocjena stanja u obuhvatu Plana je izgrađeno područje naselja nautička luka (Ln)

V. CILJEVI I PROGRAMSKA POLAZIŠTA UPU-a

Članak 6.

Ciljevi i programska polazišta za izradu i donošenje UPU-a je izgradnja pratećih sadržaja koji su nužni za normalno funkcioniranje marine.

VI. POPIS SEKTORSKIH STRATEGIJA, PLANOVA, STUDIJA I DRUGIH DOKUMENATA PROPISANIH POSEBNIM ZAKONIMA KOJIMA, ODNOSNO U SKLADU S KOJIMA SE UTVRĐUJU ZAHTJEVI ZA IZRADU UPU-a

Članak 7.

Za potrebe izrade ovog Plana potrebno je priskrbiti katastarski plan i odgovarajuće geodetske podloge prema Pravilniku o sadržaju, mjerilima kartografskih prikaza, obveznim prostornim pokazateljima i standardu elaborata prostornih planova („Narodne novine“, broj 106/98, 39/04, 45/04-ispravak, 163/04).

VII. NAČIN PRIBAVLJANJA STRUČNIH RJEŠENJA UPU-a

Članak 8.

Stručna rješenja potrebna za izradu UPU lučice „Puntamika“ izrađuje stručni izrađivač Plana. Kartografski prikazi UPU-a bit će u mjerilu 1:1000.

VIII. POPIS JAVNOPRAVNIH TIJELA ODREĐENIH POSEBNIM PROPISIMA KOJA DAJU ZAHTJEVE ZA IZRADU IZMJENA I DOPUNA DPU-a TE DRUGIH SUDIONIKA KORISNIKA PROSTORA KOJI TREBAJU SUDJELOVATI U IZRADI UPU-a

Članak 9.

Utvrđuje se popis tijela i osoba određenih posebnim propisima koji mogu sudjelovati iz područja svog djelokruga rada u izradi ovog Plana:

- ZADARSKA ŽUPANIJA, Zavod za prostorno uređenje, Braće Vranjanina 11, Zadar,
- HEP dd-Elektra Zadar, Kralja Dmitra Zvonimira 8,
- Odvodnja doo Zadar, Hrvatskog sabora bb,
- Vodovod doo Zadar, Špire Brusine 17,
- Uprava za zaštitu kulturne baštine, Konzervatorski odjel u Zadru, I. Smiljanića 3,
- GRAD ZADAR, Upravni odjel za komunalne djelatnosti, Narodni trg 1,
- Hrvatske vode VGO Split, Vukovarska 35, Split,
- HAKOM – Hrvatska agencija za poštu i elektroničke komunikacije, Jurišićeva 13, Zagreb,
- MUP PU Zadarska, Odjel zaštite od požara i civilne zaštite,
- MUP PU Zadarska, Odjel prometa, Zadar, A. Hebranga bb,
- Državna uprava za zaštitu i spašavanje PU Zadar, Zadar, A. Hebranga 11,
- Lučka kapetanija Zadar, Liburnska obala 6/1,
- Županijska lučka uprava, Zadar, Liburnska obala 1/1,

Tijela i osobe iz stavka 1. ovog članka dužna su u roku od 30 dana od dana primitka ove Odluke dostaviti Gradu Zadru svoje zahtjeve (podatke, planske smjernice i propisane dokumente) za izradu UPU-a, a ako ih ta tijela i osobe ne dostave u tom roku, smatrat će se da ih nemaju.

IX. ROK ZA IZRADU UPU-a

Članak 10.

Za izradu ovog Plana određuju se sljedeći rokovi:

- dostava zahtjeva za izradu Plana od strane tijela i osoba određenih posebnim propisima- u roku od najviše 30 dana,
- izrada Nacrta prijedloga Plana za potrebe prethodne rasprave- u roku od najviše 60 dana po isteku roka za dostavu zahtjeva,
- izrada Prijedloga Plana za potrebe javne rasprave- u roku od najviše 60 dana od prihvaćanja izvješća o prethodnoj raspravi,
- javni uvid u Prijedlog Plana- u trajanju od najviše 30 dana,
- izrada Nacrta konačnog prijedloga Plana- u roku od najviše 15 dana od prihvaćanja izvješća o javnoj raspravi,
- dostava mišljenja tijela i osoba određenih posebnim propisima- u roku od najviše 30 dana,
- izrada Konačnog prijedloga Plana- u roku od najviše 30 dana od isteka roka za dobivanje mišljenja tijela i osoba određenih posebnim propisima.

X. IZVORI FINANCIRANJA IZRADE UPU-a

Članak 11.

Financiranje izrade Izmjena i dopuna DPU-a osigurat će Marina Borik d.o.o. Obala Kneza Domagoja 1 Zadar.

XI. ODLUKE O DRUGIM PITANJIMA ZNAČAJNIM ZA IZRADU NACRTA UPU-a

Članak 12.

Utvrđuje se zabrana izdavanja akata kojima se odobravaju zahvati u prostoru u vremenu trajanja izrade ovog Plana.

XII. ZAVRŠNE ODREDBE

Članak 13.

Ova Odluka stupa na snagu osmog dana od dana objave u „Glasniku Grada Zadra“.

KLASA:350-01/15-01/05
URBROJ: 2198/01-1-15-3
Zadar, 16. srpnja 2015.

GRADSKO VIJEĆE GRADA ZADRA**PREDSJEDNIK**

Živko Kolega, dr.med., v.r.

Na temelju odredbe članka 56. stavka 1. Zakona o prijevozu u cestovnom prometu („Narodne novine“, broj 82/13) i članka 27. Statuta Grada Zadra („Glasnik Grada Zadra“, broj: 9/09, 28/10, 3/13, 9/14 i 2/15 - pročišćeni tekst), **Gradsko vijeće Grada Zadra na 17. sjednici održanoj dana 16. srpnja 2015. godine, donosi**

O D L U K U
o autotaksi prijevozu**I. OPĆE ODREDBE****Članak 1.**

Ovom se Odlukom uređuju organizacija, uvjeti i način obavljanja autotaksi prijevoza na području Grada Zadra.

Grad Zadar može sa susjednim jedinicama lokalne samouprave sporazumom utvrditi uvjete obavljanja autotaksi prijevoza za prijevoznike koji nemaju sjedište ili prebivalište na području Grada Zadra.

Članak 2.

Pojedini pojmovi, u smislu ove Odluke, imaju slijedeće značenje:

1. „autotaksi prijevoz“ je djelatnost prijevoza putnika koja se obavlja osobnim automobilom ako se putnik ili skupina putnika uzimaju na jednom mjestu, a prijevoz obavlja temeljem jedne narudžbe i uz jedno plaćanje naknade za obavljeni prijevoz;
2. „autotaksi prijevoznik“ je pravna ili fizička osoba koja obavlja djelatnost autotaksi prijevoza;
3. „vozač autotaksi vozila“ je osoba koja upravlja autotaksi vozilom i ima odgovarajuću stručnu osposobljenost za vozača utvrđenu Zakonom, te položen ispit iz članka 37. ove Odluke;
4. „autotaksi vozilo“ je osobni automobil za autotaksi prijevoz koji ispunjava posebne uvjete propisane za vozila kojima se obavlja javni cestovni prijevoz i prijevoz za vlastite potrebe;
5. „dozvola za autotaksi prijevoz“ je akt koji za svako pojedino vozilo izdaje Grad, a temeljem kojeg se obavlja autotaksi prijevoz na području i sa područja Grada.

II. ORGANIZACIJA I UVJETI OBAVLJANJA AUTOTAKSI PRIJEVOZA**Članak 3.**

Autotaksi prijevoz na području i sa područja Grada Zadra može obavljati pravna ili fizička osoba sa sjedištem/prebivalištem na području Grada Zadra na temelju dozvole za obavljanje autotaksi prijevoza (u daljnjem tekstu: dozvola).

Dozvolu izdaje tijelo gradske uprave nadležno za poslove u gospodarstvu i obrtništvu (u daljnjem tekstu: Nadležno tijelo) po načelu jedna dozvola za jedno vozilo.

Dozvola nije prenosiva i može je koristiti samo autotaksi prijevoznik kojem je izdana.

S A D R Ź A J
AKTI GRADSKOG VIJEĆA

GRADSKO VIJEĆE 16. srpnja 2015.

1.	Izmjena i dopuna Programa gradnje objekata i uređaja komunalne infrastrukture na području Grada Zadra za 2015.g.;	1
2.	Izmjena i dopuna Programa korištenja sredstava naknade za zadržavanje nezakonito izgrađenih zgrada u prostoru na području Grada Zadra za 2015.godinu;	4
3.	Izmjena i dopuna Programa održavanja komunalne infrastrukture Grada Zadra za 2015. godinu;	5
4.	Izmjena i dopuna Programa javnih potreba u predškolskom odgoju i školstvu Grada Zadra za 2015.godinu;	8
5.	Izmjena i dopuna Programa potreba za socijalnu skrb i zdravstvo Grada Zadra za 2015. godinu;	9
6.	Izmjena i dopuna Programa javnih potreba u sportu na području Grada Zadra za 2015. godinu;	15
7.	Izmjena i dopuna Programa javnih potreba u kulturi Grada Zadra za 2015. godinu;	17
8.	Druge Izmjene i dopuna PRORAČUNA GRADA ZADRA ZA 2015.g. i projekcija za 2016. i 2017. godinu;	18
9.	Odluka o davanju suglasnosti za osiguranje sredstava lokalnog sufinanciranja za Centar za gospodarenje otpadom „Biljane Donje“;	52
10.	Odluka o ovlaštivanju gradonačelnika za sklapanje sporazuma o sufinanciranju lokalnog udjela s budućim korisnicima Centra za gospodarenje otpadom „Biljane Donje“;	53
11.	Odluka o donošenju Izmjena i dopuna Detaljnog plana uređenja zone trgovinskog velecentra „Vrilo“ u Zadru;	54
12.	Odluka o izradi Urbanističkog plana uređenja lučice Puntamika u Zadru;	60
13.	Odluka o autotaksi prijevozu;	62
14.	Odluka o osnivanju Javne ustanove „Zadarski sport“ Zadar;	70
15.	Odluka o izmjenama i dopunama Pravilnika o stipendiranju i odobravanju drugih oblika potpore učenicima i studentima;	74
16.	Odluka o određivanju pješake zone na otoku Silbi;	76
17.	Odluka o izmjeni Odluke o imenovanju članova Stožera zaštite i spašavanja Grada Zadra;	79
18.	Odluka o izmjeni Odluke o izboru članova Odbora za zaštitu okoliša, prostornog uređenja i komunalne djelatnosti;	80
19.	Odluka o izmjeni Odluke o izboru članova i članica Odbora za odgoj, obrazovanje, kulturu i sport;	80
20.	Odluka o izmjeni Odluke o izboru članova i članica Odbora za socijalnu skrb i zdravstvo;	81
21.	Odluka o izmjeni Odluke o izboru članova i članica Odbora za utvrđivanje prijedloga naziva ulica, trgova, područja te javnih ustanova i trgovačkih društva Grada Zadra;	81
22.	Odluka o izmjeni Odluke o izboru članova i članica Odbora za ravnopravnost spolova;	82
23.	Odluka o izmjeni odluke o izboru članova i članica Odbora za međugradsku i međunarodnu suradnju;	82
24.	Odluka o izmjeni Odluke o izboru članova Mandatne komisije;	83
25.	Odluka o izmjeni Odluke o izboru članova i članica Odbora za mladež;	83
26.	Odluka o izmjeni Odluke o izboru članova i članica Odbora za proračun i financije.	84



IV. EVIDENCIJA POSTUPKA IZRADE I DONOŠENJA PLANA

zahtjevi za izradu Plana prema članku 90. Zakona

ZADARSKA ŽUPANIJA
GRAD ZADAR

Primljeno: 25-11-2015	
Klasifikacijska oznaka	Org. jed.
	4
Uredžbeni broj	Prilog Vrijed.
	✓ ✓



odvodnja d.o.o. zadar

HRVATSKOG SABORA b.b.

Tel.: 023/ 211-582, 211-800, 212-115

Fax: 023/ 211-426

Hitne intervencije: Tel. 023/ 318-816

Žiro račun: 2485003-1100206652

REPUBLIKA HRVATSKA
ZADARSKA ŽUPANIJA

GRAD ZADAR

Upravni odjel za prostorno uređenje
i graditeljstvo

Vaš znak: Klasa: 350-01/15-01/05
Ur. broj: 2198/01-4/1-15- 4

Naš znak: 1532 / 2015

Zadar, 23. 11. 2015.

Predmet: Izrada Urbanističkog plana uređenja
lučice „Puntamika“ u Zadru.


U zoni obuhvata ovog Plana postoji izgrađeni javni sustav odvodnje otpadnih voda u koridoru prometnica na rubnim djelovima Plana. Pri izradi Urbanističkog plana uređenja lučice „Puntamika“ u Zadru, treba uzeti u obzir izgrađeni sustav odvodnje otpadnih voda i koristiti postojeću projektnu dokumentaciju i planske smjernice:

- *Idejni projekt kanalizacijskog sustava "BORIK" Zadar.* U skladu s Idejnim projektom u zoni obuhvata ovog Plana potrebno je izgraditi razdjelni sustav odvodnje otpadnih voda.
- Koristiti postojeću projektnu i drugu dokumentaciju za već izgrađen javni sustav odvodnje otpadnih voda.

Za uvid u postojeću projektnu dokumentaciju i drugu dokumentaciju potrebitu za izradu ovog Plana obratiti se tvrtki "Odvodnja" d.o.o. Zadar.


Sastavio:

Direktor tehničkog sektora:


Smiljan Peša, dipl.ing.građ.



Direktor:


Ante – Josip Šikić, dipl.ing.str.



REPUBLIKA HRVATSKA
DRŽAVNA UPRAVA ZA ZAŠTITU I SPAŠAVANJE
PODRUČNI URED ZADAR

KLASA: 350 - 02/15-01/80
URBROJ: 543 - 20 - 15 - 2
Zadar, 24. 11. 2015. god.

ZADARSKA ŽUPANIJA
GRAD ZADAR

Primijeno: 25.11.2015		
Klasifikacijska oznaka	Org. jed.	4
Urudžbeni broj	Prilog	Vrijed.
	-	-

GRAD ZADAR
Upravni odjel za prostorno uređenje
i graditeljstvo
Narodni trg 1
23 000 ZADAR

**Predmet: UPU lučice „Puntamika“ u Gradu Zadru
- Zahtjevi, dostavljaju se**

Veza: Vaš dopis od 22. 10. 2015.godine:

KLASA: 350-01/15-01/05
URBROJ: 2198/01-4/1-15-4

U svezi vašeg akta, broj i datum gornji, dostavljaju se zahtjevi zaštite od prirodnih i drugih nesreća kod izrade UPU lučice „Puntamika“ Grad Zadar. Kod izrada navedenog UPU, nužno je da se ugrade slijedeći zahtjevi:

1. Nužno je koristiti izvod iz Procjene ugroženosti stanovništva, materijalnih i kulturnih dobara Grada Zadra „ Zahtjevi zaštite i spašavanja u dokumentima prostornog uređenja Grada Zadra“ te uvažiti ograničenja kao i uvjete koji su u njemu sadržani.
2. Uvažavajući seizmičnost u PPU Grada Zadra, ugraditi zahtjeve za provođenje mjera u slučaju rušenja objekta (zone zarušavanja i mogućnost pristupa)
3. Osigurati primjenu sustava uzbunjivanja
4. Osigurati neizgrađene površine za sklanjanje i evakuaciju korisnika objekata
5. Dati rješenje za sklanjanje korisnika objekata (zakloni)

Zahtjevi zaštite od prirodnih i drugih nesreća kod izrade UPU lučice „Puntamika“ Grad Zadar trebaju biti sukladni Zakonu o civilnoj zaštiti (N.N. 82/15), Pravilniku o mjerama zaštite od elementarnih nepogoda i ratnih opasnosti u prostornom planiranju i uređivanju prostora (N.N. broj: 29/83, 36/85 i 42/86), Pravilniku o tehničkim normativima za skloništa (Sl.list broj: 55/83) preuzet Zakonom o standardizaciji (N.N. broj: 53/91), Pravilniku o kriterijima za gradove i naseljena mjesta u kojima se moraju graditi skloništa i drugi zaštitni objekti (N.N. broj: 2/91) te Pravilniku o postupku uzbunjivanja stanovništva (N.N. broj: 47/06).

PROČELNIK
Darko Tesko, dipl. ing



REPUBLIKA HRVATSKA
MINISTARSTVO KULTURE
Uprava za zaštitu kulturne baštine
Sektor za konzervatorske odjele i inspekciju
Konzervatorski odjel u Zadru
Klasa: 612-08/15-10/0450
Ur.broj: 532-04-01-01-01/9-15-2
Zadar, 12. studenoga 2015.

HRVATSKA ŽUPANIJA
GRAD ZADAR

Primljeno: 17-11-2015		
Klasifikacijska oznaka	Org. jed.	
	4	
Uredbeni broj	Prilog	Vrijed.
	✓	✓

GRAD ZADAR
Upravni odjel za prostorno
uređenje i graditeljstvo
Narodni trg 1
23 000 Z a d a r

Predmet: Posebni uvjeti za izradu Urbanističkog plana uređenja
lučice „Puntamika“ u Zadru - daju se

Veza: Zahtjev za izdavanje predmetnih posebnih uvjeta, koji
je primljen u ovom Odjelu 4. studenoga 2015.

Povodom podnesenog zahtjeva izvršen je uvid u Registar kulturnih dobara Republike Hrvatske pri čemu je utvrđeno da za građevinsko područje obuhvata predmetnog Plana nisu utvrđene vrijednosti kulturnog dobra i da na tom području nema registriranih ni evidentiranih kulturnih dobara.

Međutim, obzirom da se predmetni zahvat planira u obalnom području prilikom bilo kakvih radova potrebno je postupiti prema odredbama članka 45. Zakona o zaštiti i očuvanju kulturnih dobara (NN 69/99, 151/03, 157/03, Ispravak, NN 87/09, 88/10, 61/11, 25/12, 136/12, 157/13, 152/14, 98/15-uredba), odnosno ako se pri izvođenju radova (građevinskih ili drugih) na kopnu, u vodi ili moru nađe na arheološko nalazište ili nalaze osoba koja izvodi radove dužna ih je prekinuti i o nalazu bez odgađanja obavijestiti nadležno tijelo - u ovom slučaju Konzervatorski odjel u Zadru.

Ako se predmetnim Planom planira izvođenje radova u podmorju potrebno je, prije početka bilo kakvih radova, izvršiti podmorski arheološki pregled, a ovisno o rezultatima tog pregleda propisat će se daljnje postupanje na terenu. Investitor je dužan osigurati financijska sredstva za podmorski arheološki pregled i za eventualna arheološka podmorska istraživanja, a za te radove potrebno je ishoditi rješenje o prethodnom odobrenju ovog Odjela. Rješenje je dužan ishoditi arheolog ili ustanova koja će izvršiti podmorski arheološki pregled.

Sastavila:
Melita Lubina, d.i.a.



Dostaviti: Pismohrana, ovdje



REPUBLIKA HRVATSKA
MINISTARSTVO UNUTARNJIH POSLOVA
POLICIJSKA UPRAVA ZADARSKA
Služba upravnih i inspeksijskih poslova

ZADARSKA ŽUPANIJA
GRAD ZADAR

Primljeno: 11-11-2015		
Klasifikacijska oznaka	Org. jed.	
	4	
Urudžbeni broj	Prilog	Vrijed.
	-	-

Broj: 511-18-06-6521/2-15 BŠ
Zadar, 05. studenog 2015. godine

REPUBLIKA HRVATSKA
ZADARSKA ŽUPANIJA
GRAD ZADAR

Predmet: Urbanistički plan uređenja lučice „Puntamika“ u Zadru

- očitovanje

U svezi Vašeg dopisa dostavljamo Vam naše očitovanje da u tekstualni dio plana (posebnim uvjetima) uđe slijedeće:

- u svrhu sprječavanja širenja požara na susjedne građevine, građevina mora biti udaljena od susjednih građevina najmanje 4 m ili manje, ako se dokaže uzimajući u obzir požarno opterećenje, brzinu širenja požara, požarne karakteristike materijala građevina, veličinu otvora na vanjskim zidovima građevina i dr. da se požar neće prenijeti na susjedne građevine ili mora biti odvojena od susjednih građevina požarnim zidom vatrootpornosti najmanje 90 minuta, koji u slučaju da građevina ima krovnu konstrukciju (ne odnosi se na ravni krov vatrootpornosti najmanje 90 minuta) nadvisuje krov građevine najmanje 0,5 m ili završava dvostranom konzolom iste vatrootpornosti dužine najmanje 1 m ispod pokrova krovišta, koji mora biti od negorivog materijala na dužini konzole;
- radi omogućavanja spašavanja osoba iz građevine i gašenja požara na građevini i otvorenom prostoru, građevina mora imati vatrogasni prilaz određen prema posebnom propisu, a prilikom gradnje ili rekonstrukcije vodoopskrbnih mreža, mora se, ukoliko ne postoji, predvidjeti hidrantska mreža;
- prilikom projektiranja građevina, koristiti važeće pozitivne hrvatske propise odnosno priznata pravila tehničke prakse, što se temelji na Zakonu o zaštiti od požara ("Narodne novine" br.92/10);
- za zahtjevne građevine izraditi elaborat zaštite od požara, kao podlogu za projektiranje mjera zaštite od požara u glavnom projektu.

S poštovanjem !

VODITELJ SLUŽBE
Ante Milković, dipl.ing.

VODOVOD d.o.o.

ZADAR, Špire Brusine 17 • Tel.centrala: 023 282 900 • Fax: 023 282 909 • www.vodovod-zadar.hr • vodovod1@vodovod-zadar.hr IBAN broj: HR5224020061100611241 • Porezni (matični) broj: 3410153 • OIB: 89406825003 • Upisano u registru Trgovačkog suda u Zadru: MBS 060083654 Tt-09/932-2 • Temeljni kapital: 159.483.800,00 kn • Uprava društva: Tomislav Matek

Broj: 800/1 - VM

Zadar, 11.11.2015.

ZADARSKA ŽUPANIJA
GRAD ZADAR

Primljeno: 13 -11- 2015		
Klasifikacijska oznaka	Org. jed.	
		4
Uredžbeni broj	Prilog	Vrijed.
		-

GRAD ZADAR

**Upravni odjel za prostorno
uređenje i graditeljstvo**

Predmet : UPU lučice PUNTAMIKA

ZAHTJEVI i smjernice

Na temelju vašeg poziva klasa 350-01/15-01/05, ur. broj 2198/01-4/1-15-5, dostavljamo vam naše zahtjeve za izradu predmetnog plana.

Novi razvod vodovodne mreže za nove prateće sadržaje kojima se obogaćuje ponuda postojeće marine treba provesti spajanjem na postojeću internu vodovodnu mrežu (instalaciju) korisnika koja je spojena na postojeći priključni vod s dva vodomjera.

Razvojno pripremni odjel :

Matek



Direktor :

T. Matek
Tomislav Matek, dipl.ing.građ.



HAKOM

ZADARSKA ŽUPANIJA
GRAD ZADAR

Primljeno:	11-11-2015
Klasifikacijska oznaka	Org. jed.
Urudžbeni broj	Priog. Vrijed.

KLASA: 350-05/15-01/432
URBROJ: 376-10/SV-15-2 (HP)
Zagreb, 6. studenog 2015.

Republika Hrvatska
Zadarska županija
Grad Zadar
Upravni odjel za prostorno uređenje i graditeljstvo
Narodni trg 1
23000 Zadar

Predmet: Grad Zadar
UPU LUČICE „PUNTAMIKA“
zahtjevi – smjernice za izradu

Veza: Vaš dopis KLASA: 350-01/15-01/05, URBROJ: 2198/01-4/1-15-4 od 22. listopada 2015.

Poštovani,

temeljem vašega zahtjeva obavještavamo vas da je prema odredbi čl. 3. Zakona o elektroničkim komunikacijama (NN br. 73/08, 90/11, 133/12, 80/13 i 71/14; dalje: ZEK), elektronička komunikacijska infrastruktura, obavljanje djelatnosti elektroničkih komunikacijskih mreža i usluga, prostorno planiranje, gradnja, održavanje, razvoj i korištenje elektroničkih komunikacijskih mreža, elektroničke komunikacijske infrastrukture i druge povezane opreme te upravljanje i uporaba radiofrekvencijskog spektra, adresnog i brojevnog prostora, kao prirodno ograničenih općih dobara, **od interesa su za Republiku Hrvatsku** i da se prema odredbi iz čl. 25. st. 2. ZEK-a **elektronička komunikacijska infrastruktura mora planirati u dokumentima prostornog uređenja**. Temeljem odredbi čl. 25. st. 3. ZEK-a, Hrvatska regulatorna agencija za mrežne djelatnosti (dalje: HAKOM) u postupku donošenja dokumenata prostornog uređenja donosi prethodno mišljenje kojim se potvrđuje da se dokumentom prostornog uređenja uređuje gradnja elektroničke komunikacijske infrastrukture i druge povezane opreme u skladu s pravilnicima ZEK-a i u skladu s mjerilima razvoja elektroničke komunikacijske infrastrukture i druge povezane opreme koja je propisana Uredbom Vlade Republike Hrvatske (Uredba o mjerilima razvoja elektroničke komunikacijske infrastrukture i druge povezane opreme, NN br. 131/12 i 92/15). Također, temeljem odredbi iz čl. 25. st. 9. ZEK-a, HAKOM **utvrđuje i izdaje zahtjeve i mišljenja** u postupku izrade i donošenja dokumenata prostornog uređenja. Sukladno odredbama iz čl. 79. i čl. 80. Zakona o prostornom uređenju, urbanistički plan uređenja detaljnije određuje osnovu prometne, komunalne i druge infrastrukture, dakle i **elektroničke komunikacijske infrastrukture i povezane opreme**.

U skladu s prethodno navedenim zakonskim odredbama u predmetnom UPU potrebno je:

- Planirati, utvrditi i ucrtati trase kabelaške kanalizacije za **postavljanje nepokretne zemaljske mreže**, sukladno odredbama iz Pravilnika o tehničkim uvjetima za kabelašku kanalizaciju (NN br. 114/10 i 29/13), Pravilniku o načinu i uvjetima određivanja zone elektroničke komunikacijske infrastrukture i povezane opreme, zaštitne zone i radijskog koridora te obveze investitora radova ili građevine (NN br.

42/09 i 39/11) i Pravilnika o tehničkim i uporabnim uvjetima za svjetlovodne distribucijske mreže (NN br. 108/10);

- odrediti mjesta konekcije na postojeću **elektroničku komunikacijsku mrežu** kao i eventualno potrebno proširenje/rekonstrukciju postojeće **elektroničke komunikacijske infrastrukture** vodeći računa da se ne naruši integritet postojeće elektroničke komunikacijske mreže;
- uz postojeću i planiranu trasu planom omogućiti postavu eventualno potrebnih građevina (vanjski kabinet-ormarić) za smještaj elektroničke komunikacijske opreme zbog potreba uvođenja novih tehnologija ili pristupa novih operatera odnosno rekonfiguracije mreže.

Novu elektroničku komunikacijsku infrastrukturu za pružanje javne komunikacijske usluge **putem elektromagnetskih valova, bez korištenja vodova**, odrediti planiranjem postave baznih stanica i njihovih antenskih sustava na antenskim prihvata na izgrađenim građevinama i rešetkastim i/ili jednocijevnim stupovima **bez detaljnog definiranja (točkastog označavanja) lokacija, vodeći računa o mogućnosti pokrivanja tih područja radijskim signalom** koji će se emitirati antenskim sustavima smještenim na te antenske prihvate (zgrade i/ili stupove) uz **načelo zajedničkog korištenja** od strane svih operatera gdje god je to moguće.

Urbanistički planovi uređenja **ne smiju sadržavati nazive tvrtki (operatera), uređaja i nazivlja** kojima bi se moglo narušiti pravo na ravnopravno tržišno natjecanje. Podatke o postojećoj elektroničkoj komunikacijskoj infrastrukturi u zoni obuhvata plana kao i podatke o pokrivenosti područja radijskim signalom operatera pokretnih komunikacija, projektant-planer prikuplja od nadležnog ureda za katastar, operatera za pružanje elektroničkih komunikacijskih usluga uz uporabu radiofrekvencijskog spektra i operatera za pružanje elektroničkih komunikacijskih usluga putem elektroničkih komunikacijskih vodova. Popis u prilogu.

Prije prihvaćanja Konačnog prijedloga UPU-a, nositelj izrade dužan je pribaviti mišljenje HAKOM-a.

S poštovanjem,

HRVATSKA REGULATORNA AGENCIJA

ZA MREŽNE DJELATNOSTI

Roberta Frangeša Mihanovića 9

4 ZAGREB

RAVNATELJ

Mario Weber
mr. sc. Mario Weber

Privitak (1)

1. Popis operatera

Dostaviti:

1. Naslovu preporučeno

**POPIS OPERATORA ZA PRUŽANJE ELEKTRONIČKIH KOMUNIKACIJSKIH USLUGA PUTEM ELEKTRONIČKIH
KOMUNIKACIJSKIH VODOVA**

1	HRVATSKI TELEKOM d.d. Regija 1	Kupska 2	10000 Zagreb	01/4918658	Marijana Tuđman HT.polozaj.EKI@t.ht.hr
	HRVATSKI TELEKOM d.d. Regija 2	Vinkovačka 19	21000 Split	021/351803	Mirela Domazet HT.polozaj.EKI@t.ht.hr
	HRVATSKI TELEKOM d.d. Regija 3	Narodnog doma 2b	52000 Pazin	052/621477	Kosta Lukić HT.polozaj.EKI@t.ht.hr
	HRVATSKI TELEKOM d.d. Regija 4	K.A. Stepinca 8b	31000 Osijek	031/233124	Mladen Kuhar HT.polozaj.EKI@t.ht.hr
2	METRONET TELEKOMUNIKACIJE d.d.	Ulica grada Vukovara 269 d	10000 Zagreb	t: 63 27 000 f: 63 27 011	sim_dokumentacija@metronet.hr
3	OT-OPTIMA TELEKOM d.d. Regija sjever	Bani 75a, Zagreb	10010 Zagreb	t: 01/ 54 92 310 f: 01/ 54 92 019	Damir Hrzina damir.hrzina@optima-telekom.hr
	OT-OPTIMA TELEKOM d.d. Regija jug	Trg Hrvatske bratske zajednice 8/II	21000 Split	021 492830	Željko Parmać zeljko.parmac@optima-telekom.hr
	OT-OPTIMA TELEKOM d.d. Regija zapad	A. Kačića Miošića 13	51000 Rijeka	051 492 711	Alojz Šajina alozj.sajina@optima-telekom.hr
	OT-OPTIMA TELEKOM d.d. Regija istok	Lorenza Jägera 2	31000 Osijek	031 492 931	Željko Pleša zeljko.plesa@optima-telekom.hr
4	VIPnet d.o.o.	Vrtni put 1, Zagreb	10000 Zagreb	t: 01 4691 508 091 4691 508 f: 01 4691 448	infrastruktura@vipnet.hr

**POPIS KONCESIONARA ZA PRUŽANJE ELEKTRONIČKIH KOMUNIKACIJSKIH
USLUGA UZ UPORABU RF SPEKTRA**

	NAZIV KONCESIONARA	ADRESA	KONTAKT OSOBA	TEL/FAX	E-MAIL
1.	TELE2 d.o.o.	Ul. grada Vukovara 269d ZAGREB	MARIJANA GRUBEŠIĆ	tel: 01/ 6328 346 095/ 6328 346	marijana.grubestic@tele2.com
2.	HRVATSKI TELEKOM d.d.	Roberta Frangeša Mihanovića 9 10 000 ZAGREB	IVO MILAT	tel: 01/ 4983 040 098 206 209	ivo.milat@t.ht.hr
3.	VIPnet d.o.o.	Vrtni put 1 ZAGREB	DAMIR DIJANIĆ	tel: 021/ 4691 810 091/ 469 1810	d.dijanic@vipnet.hr



Block - projekt d.o.o.
Kralja Tvrtka 3
23000 Zadar

Zagreb, 02.02.2016.

PREDMET: Izjava o postojanju infrastrukture

Poštovani,

primili smo Vaš dopis vezan za položaj infrastrukture u zoni zahvata izrade Urbanističkog plana uređenja lučice Puntamika, Zadar, Grad Zadar.

Ovim putem izjavljujemo da u zoni zahvata nemamo položenu svoju infrastrukturu.

S poštovanjem,

138


VALENTINA LJILJAK



BLOCK-PROJEKT d.o.o.

Kralja Tvrtka 3
HR-23000 Zadar

Broj: OT-1-94/16
Split, 5. veljače 2016.

Predmet: Izjava o položaju EK infrastrukture u zoni zahvata

Poštovani,

sukladno Vašem zahtjevu podnesenom na temelju posebnih uvjeta gradnje izdanih od Hrvatske regulatorne agencije za mrežne djelatnosti, KLASA: 350-05/15-01/432, URBROJ: 376-10/SV-15-2 (HP), od 6. studenog 2015., za dostavom informacija o položaju EK vodova u zoni zahvata;

UPU-a lučice Puntamika, Zadar

obavještavamo Vas da OT-Optima telekom d.d. u zoni zahvata nema izgrađenu vlastitu elektroničku komunikacijsku infrastrukturu.

Kontakt osoba: Željko Parmač (tel. 021/492-830).

S poštovanjem,

OT- Optima Telekom d.d.

Ovaj dokument je valjan bez potpisa i pečata.



REPUBLIKA HRVATSKA
ZADARSKA ŽUPANIJA



GRAD ZADAR
Upravni odjel za prostorno uređenje
i graditeljstvo

Klasa: 350-01/15-01/05
Urbroj: 2198/01-4/1-15-4
Zadar, 22. listopada 2015.

Predmet: **Zahtjev za izradu Urbanističkog plana uređenja lučice „Puntamika“ u Zadru**, (u daljnjem tekstu: Plan),

- poziv -

Temeljem čl. 90. Zakona o prostornom uređenju ("Narodne novine", broj 153/13), Upravni odjel za prostorno uređenje i graditeljstvo Grada Zadra dostavlja Odluku o izradi Plana ("Glasnik Grada Zadra", br. 10/2015), da u roku od najviše **petnest dana** dostavite zahtjeve (podatke, planske smjernice i propisane dokumente) za izradu ovog Plana.

Ukoliko traženo ne dostavite u navedenom roku, smatrati će se da ih nemate. U tom slučaju moraju se u izradi i donošenju Plana poštivati uvjeti, koje za sadržaj Plana određuju odgovarajući važeći propisi i dokumenti.

Tijela i osobe, niže navedeni, određeni posebnim propisima moraju u zahtjevima iz prethodnog stavka odrediti važeće propise i njihove odredbe te druge stručne i ostale dokumente, na kojima temelje svoje zahtjeve u obuhvatu ovog Plana. Ako to tijela i osobe ne učine, Grad Zadar kao nositelj izrade takve zahtjeve nije dužan poštivati, ali je to dužan posebno obrazložiti.

Tijela i osobe, niže navedeni, ne mogu u zahtjevima za ovaj provedbeni dokument prostornog uređenja postavljati uvjete, kojima bi se mijenjale smjernice za strateški dokument prostornog uređenja.

Tijela i osobe, niže navedeni, određeni posebnim propisima su dužni Gradu Zadru kao nositelju izrade na njegov zahtjev dostaviti bez naknade raspoložive podatke i drugu dokumentaciju iz njihovog djelokruga, koji su potrebni za izradu ovog Plana.

S poštovanjem



PROČELNIK

[Signature]
Darko Kasap, dipl. inž. stroj.

Dostaviti:

1. ZADARSKA ŽUPANIJA, Zavod za prostorno uređenje, Braće Vranjanina 11, Zadar,
2. HEP dd-Elektra Zadar, Kralja Dmitra Zvonimira 8,
3. Odvodnja doo Zadar, Hrvatskog sabora bb,
4. Vodovod doo Zadar, Špire Brusine 17,
5. Uprava za zaštitu kulturne baštine, Konzervatorski odjel u Zadru, I. Smiljanića 3,
6. GRAD ZADAR, Upravni odjel za komunalne djelatnosti, Narodni trg 1,
7. Hrvatske vode VGO Split, Vukovarska 35, Split,
8. HAKOM – Hrvatska agencija za poštu i elektroničke komunikacije, Jurišićeva 13, Zagreb,
9. MUP PU Zadarska, Odjel zaštite od požara i civilne zaštite,
10. MUP PU Zadarska, Odjel prometa, Zadar, A. Hebranga bb,
11. Državna uprava za zaštitu i spašavanje PU Zadar, Zadar, A. Hebranga 11,
12. Lučka kapetanija Zadar, Liburnska obala 6/1,
13. Županijska lučka uprava, Zadar, Liburnska obala 1/1,

ELEKTRA ZADAR

Služba za tehničke poslove
Odjel za razvoj i pristup mreži

BLOCK-PROJEKT d.o.o.
23000 ZADAR
Kralja Tvrtka 3

TELEFON • 023 • 290 500
TELEFAKS • 023 • 314 051
POŠTA • 23000 ZADAR • SERVIS
IBAN • HR6824840081400016324

NAŠ BROJ I ZNAK

VAŠ BROJ I ZNAK

401400101/1349 /RPM-ŽŠ

PREDMET

DATUM

22.02.2016

**ELEKTRIFIKACIJA ZONE PO UPU LUČICA PUNTAMIKA
U ZADRU**

- dostava tehničkih uvjeta za Idejno rješenje po UPU

U prilogu vam dostavljamo tehničke uvjete za izradu Idejnog rješenja elektroopskrbe koje ste dužni poštivati prilikom izrade projekta.
Primjerak dovršenog projekta dostavite DP ELEKTRA ZADAR na pregled radi dobivanja suglasnosti.

Uz poštovanje !

Rukovoditelj službe za
tehničke poslove:

Branko Burčul dipl.ing.

Direktor:

Tomislav Dražić dipl.ing.

HEP - Operator distribucijskog sustava d.o.o. ZAGREB
DISTRIBUCIJSKO PODRUČJE 1
ELEKTRA ZADAR

ČLAN HEP GRUPE

• UPRAVA DRUŠTVA • DIREKTOR • ŽELJKO ŠIMEK •

ELEKTRIFIKACIJA PO UPU LUČICA PUNTAMIKA U ZADRU

- tehnički uvjeti za izradu Idejnog rješenja po UPU

1. Svrha izgradnje je napajanje električnom energijom potrošača po UPU LUČICA PUNTAMIKA u Zadru na traženje BLOCK-PROJEKTA d.o.o. iz Zadara ,sa traženom vršnom snagom od 40kW.
2. Napajanje električnom energijom Lučice Puntamika izvesti će se sa NN bloka novim kablaskim izvodom iz postojeće TS MIKA 1 (ugrađen transformator je 630kVA)
3. Mreža niskog napona iz postojeće TS MIKA 1
 - a) Vrst mreže : kablaska
 - b) Tipovi kabela: XP00-A 4x185 mm²
 - c) Trasa: po odredbi projektanta
 - d) Općenito o NN mreži:
 - specificirati opremu u skladu sa tipizacijom DP "ELEKTRA" Zadar.
 - nacrt situacije mora sadržavati oznaku sjevera , uočljivo obilježavanje TS, oznake vodova po tipu i presjeku sa naznačenim dužinama dionica
 - na kablaskе završetke ugraditi kablaskе glave sa " Raychem" opremom
 - nazive i šifre NN izvoda i mrežnih ormara provesti prema šifrarniku DP "ELEKTRA" Zadar.
 - e) Kod kablaskih razdjelnih ormara poštivati slijedeće:
 - kućište i temelj može biti betonsko sa vratima od preprega ili u cijelosti od preprega (atestiran na samogasivost , povišenje temperature do 80 C i UV zračenja)
 - brtvele moraju biti od nehrđajućeg čelika kategorije A2
 - brava mora zatvarati u 3 točke
 - treba ugraditi dva graničnika, radi sprječavanja čupanja od naglog i nekontroliranog otvaranja (jak vjetar i sl.)
 - sabirnice moraju biti od bakra

- sabirnicu za neutralni vod treba izraditi u dimenziji 40x5 mm, te izbušiti 8 rupa
 - na gornjem segmentu temelja treba postaviti nosač za pričvršćenje kabela (traka 30x5 mm) od nehrđajućeg čelika kategorije A2
 - svi vijci i matice moraju biti od nehrđajućeg čelika kategorije A2
 - treba osigurati mogućnost ugradnje 4 osiguračke letve s tropolnim izvlačenjem osigurača
 - ormarić od preprega mora imati dvostruki utor na svim bridovima koji se spajaju ili zatvaraju
- f) Uzemljivač uz kabel : uže Cu 50 mm²
- g) Sistem razdiobe: TN-C-S
- h) Zaštita od previsokog napona dodira: uređaj za automatsko isklapanje struje kvara
- i) Ukupna vršna snaga zone po UPU: 40 kW

Rukovoditelj Službe za
tehničke poslove:


Branko Burčul dipl.ing.

Direktor:


Tomislav Dražić dipl.ing.

Zadar, 10. veljače, 2016.

HEP OPS d.o.o., ELEKTRA ZADAR		Datum: 10 -02- 2016	
2069			
Director	Odjel za zajed. posl.	Centar za inform. potp.	
Služba za teh. posl.	Služba za pot. posl.	Služba za izgradnju	Pogon

(Handwritten signature)

HEP Operator distribucijskog sustava d.o.o.
ELEKTRA ZADAR
Služba za razvoj i investicije
Odjel za razvoj mreža
Ulica Kralja Dmitra Zvonimira 8
23000 Zadar

Predmet: **Predmet:** Urbanistički plan uređenja lučice Puntamika, Zadar, Grad Zadar, **traži se:**


- **određivanje uvjeta i mjesta priključka novih potrošača**

Molimo da za potrebe izrade urbanističkog plana uređenja lučice Puntamika, Zadar, obuhvat koji je prikazan u priloženoj situaciji s označenom granicom obuhvata, za planirane prostorne sadržaje unutar obuhvata ovog UPU-a odredite Vaše tehničke uvjete za priključak novih potrošača, a prema čl. 79. Zakona o prostornom uređenju i gradnji (NN 76/07).
Potrebna predviđena vršna snaga zone iznosi 40 kW.

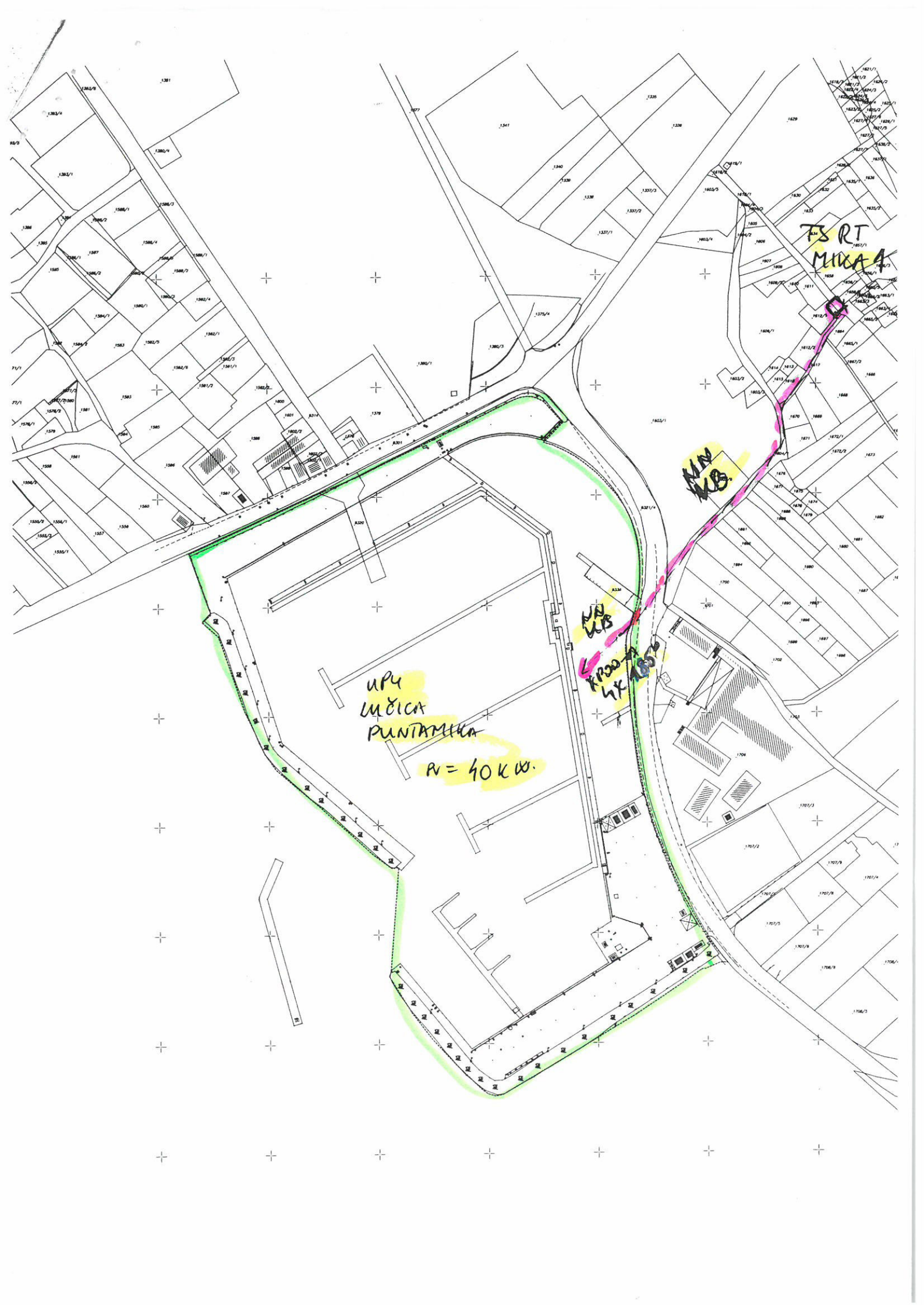
S poštovanjem,

(Handwritten signature)

Ivan Sutlović d.i.e.



PRIVITAK:
Situacija..... kom 1



UPU
MĀICA
PUNĀMIKA

Pv = 40 kv.

ES RT
MĀICA

MĀ
KĀ

MĀ
KĀ

K100-1
KX 105

POŠILJATELJ:

POVRATNICA

KLASA: 550-01/15-01/05
BROJ: 288/01-411-15-4

Oznaka spisa:


Naziv otpravka koji se dostavlja:

- POZIV -

UPL. JUČICA "PUNTARIKA" ZADAR

Broj priloga:

Na adresu primatelja: DRŽAVNA UPRAVA ZA
ZAŠTITU I SPASAVANJE PU ZADAR
A. HERCIGANČA 11, 23 000 ZADAR



POŠILJATELJ:

POVRATNICA

KLASA: 550-01/15-01/05
BROJ: 288/01-411-15-4

Oznaka spisa:

Naziv otpravka koji se dostavlja:

- POZIV -

UPL. JUČICA "PUNTARIKA" ZADAR

Broj priloga:

Na adresu primatelja: HRVATSKE VOJNE
VEŠ. D. SPLIT, VUKOVARSKA 95,
21 000 SPLIT



POŠILJATELJ:

POVRATNICA

KLASA: 550-01/15-01/05
BROJ: 288/01-411-15-4

Oznaka spisa:


Naziv otpravka koji se dostavlja:

- POZIV -

UPL. JUČICA "PUNTARIKA" ZADAR

Broj priloga:

Na adresu primatelja: HAKOM - HRVATSKA
AGENCIJA ZA POSTU I ELEKTRONIČKE
KOMUNIKACIJE, JUVIČEVA 15, 100 00 ZAGREB



POŠILJATELJ:
KASA: 550-01/15-01/05
broj: 298/01-1/1-15-4

POVRATNICA


Oznaka spisa:

Naziv otpravka koji se dostavlja:
- POZIV -

Uputnica "PUNTAMIKA" ZADAR

Broj priloga:

Na adresu primatelja: HEP d.d. ELEKTRA
ZADAR, KRALJA DIMITRA ZONKICA 8,
23000 ZADAR



POŠILJATELJ:
KASA: 550-01/15-01/05
broj: 298/01-1/1-15-4

POVRATNICA


Oznaka spisa:

Naziv otpravka koji se dostavlja:
- POZIV -

Uputnica "PUNTAMIKA" ZADAR

Broj priloga:

Na adresu primatelja: MUP PU ZADARSKA,
POSREDOVANJE PROMETA ZADAR A
HIDRANCA b.b., 23000 ZADAR



POŠILJATELJ:
KASA: 550-01/15-01/05
broj: 298/01-1/1-15-4

POVRATNICA

Oznaka spisa:

Naziv otpravka koji se dostavlja:
- POZIV -

Uputnica "PUNTAMIKA" ZADAR

Broj priloga:

Na adresu primatelja: MUP PU ZADARSKA,
ODJEL ZAŠTITE OD POZNEA I
CIVILNE ZAŠTITE PUT MURVICE 9, 23000 ZADAR



POŠILJATELJ:

Klasa 550-01/15-01/05
298/01-11-15-4

POVRATNICA

Oznaka pisa:

Naziv otpravka koji se dostavlja:

-POZIV-

UOI JUCICA "PUNTAMICA" ZADAR

Broj priloga:

Na adresu primatelja:

VODONAD d.o.o
ZADAR, SILEB DUVINE 17,
53000 ZADAR

VRATITI NA ADRESU POŠILJATELJA:



GRAD ZADAR - U.O. ZA PROSTORNO UREĐENJE I CREDITIVSTVO		DOSTAVNICA	
Klasa 550-01/15-01/05		DOSTAVNICA	
Broj urudžbenog zapisnika	Vrsta pošiljke i broj priloga	Adresa	Datum primitka i potpis primatelja
298/01-11-15-4	-POZIV-	ZADAR U.O. ZA KOLUVARNE OPELATNOSTI - OVOJE -	3.11.15.9 [Signature]
Napomena: UOI JUCICA "PUNTAMICA" ZADAR			
Potpis svjedoka ako primatelj ne može ili neće potpisati dostavnicu		[Signature: V. CUREKOVIC] Potpis dostavljača	

POŠILJATELJ:

POVRATNICA


Klasa: 550-01/15-01/05
Broj: 2198/01-4/1-15-4
Oznaka spisa:

Naziv otpravka koji se dostavlja:

- POZIV -
"DPU LUČICA "PUNTAMIVA" ZADAR

Broj priloga:

Na adresu primatelja: VRAĆA ZA ZAŠTITU
KULTURNE DOSTINE KONZERVATORSKI
ODJEL U ZADARU, 1. SIVKOVICA B 23.000 ZADAR



POŠILJATELJ:

POVRATNICA


Klasa: 550-01/15-01/05
Broj: 2198/01-4/1-15-4
Oznaka spisa:

Naziv otpravka koji se dostavlja:

- POZIV -
"DPU LUČICE "PUNTAMIVA" ZADAR

Broj priloga:

Na adresu primatelja: LUČKA KAPETANIJA
ZADAR, DUVANSKA OBALACIJA,
23.000 ZADAR



POŠILJATELJ:

POVRATNICA


Klasa: 550-01/15-01/05
Broj: 2198/01-4/1-15-4
Oznaka spisa:

Naziv otpravka koji se dostavlja:

- POZIV -
"DPU LUČICA "PUNTAMIVA" ZADAR

Broj priloga:

Na adresu primatelja: ŽUPANIJSKA LUČKA
VRAĆA ZADAR, DUVANSKA
OBALA 1/1, 23.000 ZADAR



POSILJATELJ

11000 SARAJEVO
BEOGRADSKA 11
11000 SARAJEVO

Oznaka pošta

Naziv poravka koji se dostavlja

POZNI

DR. MILICA KONTARIC ZADAR

Broj poroga

ODKODNA D. S. O.

Na adresi primatelja

ZADAR, HATISKOVA SARAJEVO DB
11000 SARAJEVO

POVRATNICA

VRATITI NA ADRESU POSILJATELJA



izvješće o javnoj raspravi



REPUBLIKA HRVATSKA
ZADARSKA ŽUPANIJA



GRAD ZADAR
Upravni odjel za prostorno uređenje
i graditeljstvo

Klasa: 350-01/15-01/05
Ur. broj: 2198/01-4/1-16-9
Zadar, 06. lipnja 2016. god.

Temeljem članka 102. Zakona o prostornom uređenju ("Narodne novine" br.153/13), Upravni odjel za prostorno uređenje i graditeljstvo Grada Zadra, izradio je

IZVJEŠĆE O JAVNOJ RASPRAVI PRIJEDLOGA Urbanističkog plana uređenja lučice Puntamika u Zadru

Temeljem članka 95. Zakona o prostornom uređenju ("Narodne novine", broj: 153/13), (u daljnjem tekstu Zakon) i članka 36. Statuta Grada Zadra Glasnik Grada Zadra", broj 9/09, 28/10, 3/13, 9/14 i 2/15-pročišćeni teks) Gradonačelnik Grada Zadra Zaključkom od 11. travnja 2016. godine, utvrđuje provođenje javne rasprave o prijedlogu Urbanističkog plana uređenja lučice Puntamika u Zadru

Temeljem članka 96. Zakona javna rasprava objavljena je u dnevnom tisku. Zadarski list od 14. travnja 2016. godine.

Temeljem članka 96. Zakona i Zaključka Gradonačelnika Grada Zadra, Klase: 350-01/15-01/05, Urbroj: 2198/01-2-16-6 od 11. travnja 2016. godine, javna rasprava objavljena je u Glasniku Grada Zadra 3/2016.

Temeljem članka 97. Zakona, obavjest o javnoj raspravi dostavljena je 13. travnja 2016. godine i to:

1. GRAD ZADAR Upravni odjel za provedbu dokumenata prostornog uređenja i građenja, B.Krnarutića 13a, (OVDJE)
2. ZADARSKA ŽUPANIJA, Zavod za prostorno uređenje, Braće Vranjanina 11, Zadar,
3. HEP dd-Elektra Zadar, Kralja Dmitra Zvonimira 8,
4. Odvodnja doo Zadar, Hrvatskog sabora bb,
5. Vodovod doo Zadar, Špire Brusine 17,
6. Uprava za zaštitu kulturne baštine, Konzervatorski odjel u Zadru, I. Smiljanića 3,
7. GRAD ZADAR, Upravni odjel za komunalne djelatnosti, Narodni trg 1,(OVDJE)
8. Hrvatske vode VGO Split, Vukovarska 35, Split,
9. HAKOM – Hrvatska agencija za poštu i elektroničke komunikacije, Jurišićeva 13, Zagreb,
10. MUP PU Zadarska, Odjel zaštite od požara i civilne zaštite,
11. MUP PU Zadarska, Odjel prometa, Zadar, A. Hebranga bb,
12. Državna uprava za zaštitu i spašavanje PU Zadar, Zadar, A. Hebranga 11,
13. Lučka kapetanija Zadar, Liburnska obala 6/1,

14. Županijska lučka uprava, Zadar, Liburnska obala 1/1,
15. Block-projekt d.o.o. Kralja Tvrtka 3, Zadar

Temeljem članka 98. Zakona, javni uvid u prijedlog plana organiziran je u trajanju od 30 dana i to u vremenu 22. travnja 2016. godine do 23. svibnja 2016. godine.

prizemlje zgrada Gradske uprave, Narodni trg 1. Svakog radnog dana od 9.00 – 14.00 sati.

Temeljem članka 99. Zakona, javno izlaganje održano je 05. svibnja 2016. godine, (četvrtak) u 10.00. sati u Velikoj vijećnici Grada Zadra, Narodni trg 1, Zadar.

U skladu sa člankom 100. Zakona, tijekom javnog izlaganja o predloženim rješenjima, na postavljena pitanja odgovorili su usmeno odgovorne osobe o čemu je vođen zapisnik. U knjizi primjedbi nije bilo upisana niti jedna primjedba, a i putem pisarnice je zaprimljena jedna primjedba, prijedlog.

Sastavni dio ovoga izvješća je Zapisnik sa javnog izlaganja sa popisom sudionika.



**OBRADA PRIMJEDBI ZAPRIMLJENE TIJEKOM JAVNE RASPRAVE O PRIJEDLOGU
URBANISTIČKOG PLANA UREĐENJA LUČICE PUNTAMIKA**

Javna rasprava o prijedlogu *urbanističkog plana uređenja lučice Puntamika* trajala je od 22. travnja do 23. svibnja 2016. godine. Tijekom javne rasprave u knjizi primjedbi nije bilo upisanih primjedbi a putem službenog podneska na Grad Zadar zaprimljen je jedan (1) podnesak. Uz to, *Hrvatske vode* (VGO Split) tražile su određene dopune tekstualnog dijela Plana. *Služba upravnih i inspekcijskih poslova Policijske uprave Zadarske* ponovo je priložila očitovanje, a ne mišljenje na Plan, kako se od njih i tražilo.

Primjedbe su razmotrene i slijedi opis pojedine primjedbe, te zaključak o prihvatanju, djelomičnog prihvatanja ili odbijanju s odgovarajućim obrazloženjem.

Primjedbe zaprimljene službenim podneskom

1. Đovi PAVIN, Predsjednik M.O. Puntamika

Primjedba: Gosp. Pavin iznosi niz primjedbi i prijedloga kako slijedi:

- (a) inzistira da se u Plan unese naziv postojeće lučice za plovila žitelja Puntamike
- (b) prije konačnog donošenja Plana traži uređenje sporazuma između MO Puntamika i koncesionara o uvjetima korištenja navedene lučice
- (c) traži da se razmotri prijedlog mjesnog odbora o rekonstrukciji lučice, to jest, rušenje stare rive i pripajanjem bazena do lučice
- (d) traži da se izvede rekonstrukcija sjevero-zapadnog ulaza na zapadni parking, a ne da se za tu namjenu koristi zapadni ulaz.

Odgovor: Primjedba se djelomično prihvća

Primjedbe nije moguće prihvatiti i to iz razloga koji slijede:

- (a) predloženi naziv nije moguće unijeti u Plan iz razloga što je naziv Plana određen *Odlukom o izradi Plana*. Odluka je objavljena u "*Glasniku Grada Zadra*" br.10/15.
Nadalje, takav bi naziv bio obmanjujući. Prostornim planom uređenja Grada Zadra ova je luka kategorizirana kao **luka posebne namjene – nautički turizam**, a ne kao *komunalni vez*.
- (b) urbanističkim planom uređenja (ili bilo kojim drugim prostornim planom) nije moguće uvjetovati sporazumno uređenje uvjeta korištenja među strankama.
- (c) prihvaća se..
- (d) ukoliko se misli na postojeći ulaz u sjeveroistočnom dijelu obuhvata Plana, taj ulaz nije moguće rekonstruirati niti zadržati. Isti se mora zatvoriti iz razloga što je njegov položaj u odnosu na postojeće križanje vrlo opasan. Također nije moguće planirati novi ulaz u njegovoj blizini iz istih razloga. Prema tome, postojeći zapadni ulaz će se rekonstruirati jer je na sigurnoj udaljenosti od križanja.

2. Mirko DUHOVIĆ, Direktor Hrvatske vode VGO za slivove južnoga Jadrana


Primjedba: traži dopunu tekstualnog dijela prijedloga plana u svezi obrade otpadnih voda.

Odgovor: Primjedba se prihvća

3. Ante MILKOVIĆ, voditelj službe Upravnih i inspekcijskih poslova Policijske uprave Zadarske

Primjedba: Dostavljeno je očitovanje na Plan. Sadržaj očitovanja je već unesen u prijedlog Plana.

Odgovor: Primjedba se prihvća



Željko Predovan dipl.ing.arh.

BLOCK-PROJEKT d.o.o

Odgovorni voditelj



M.O. PUNTAMIKA

A.G. MATOŠA 38

23000 ZADAR

Zadar, 28.05.2014.

ZADARSKA ŽUPANIJA
GRAD ZADAR

Primljeno:	24-05-2016	
Klasifikacijska oznaka	Org. jed.	
	5	
Uredžbeni broj	Prilog	Vrijed.
	1	1

REPUBLIKA HRVATSKA

GRAD ZADAR

Upravni odjel za prostorno uređenje i graditeljstvo

Vezano za javnu raspravu o "Prijedlogu urbanističkog plana uređenja lučice Puntamika", MO Puntamika ovim putem dostavlja primjedbe i prijedloge kako slijedi:

1. Inzistiramo da se u rečeni plan unese naziv postojeće lučice za plovila žitelja Puntamike,
2. Da se prije konačnog odobrenja plana sačini sporazum između MO Puntamika i koncesionara o uvjetima korištenja navedene lučice,
3. Da se razmotri naš prijedlog o rekonstrukciji lučice (proširenje rušenjem stare rive i pripajanjem bazena do lučice, o čemu je upoznat koncesionar,
4. Da se izvede rekonstrukcija sjevero-zapadnog ulaza na zapadni parking vozila, s ne da se za tu namjenu koristi zapadni ulaz.


S štovanjem



M.O.PUNTAMIKA

PREDSJEDNIK

ĐOVI PAVIN



HRVATSKE VODE
VODNOGOSPODARSKI ODJEL
ZA SLIVOVE JUŽNOGA JADRANA
Vukovarska 35., 21000 SPLIT

Klasa: 350-02/15-01/0000585
Ur.broj: 374-24-1-16-6
Split, 07.06.2016.

Telefon: 021/ 309-400
Telefax: 021/ 309-492

ZADARSKA ŽUPANIJA
GRAD ZADAR

Primljeno: 09-06-2016

Klasifikacijska oznaka	Org. jed.	
Uredžbeni broj	Prilog	Vijest
	-	-

ZADARSKA ŽUPANIJA
GRAD ZADAR
Upravni odjel za prostorno uređenje
i graditeljstvo
Narodni trg 1
23000 Zadar

Predmet: Nacrt prijedloga Urbanističkog plana uređenja lučice Puntamika
- Očitovanje na prijedlog plana – javna rasprava

Uvidom u dostavljeni *Nacrt prijedloga Urbanističkog plana uređenja lučice Puntamika za javnu raspravu*, (Izrađivač: Block – projekt d.o.o., Zadar) smatramo da kod daljnje procedure treba provesti određene izmjene i dopune u dijelovima plana koji se odnose na vodno gospodarstvo, kako slijedi;

ZAŠTITA VODA

Nakon uvida u dostavljeni na CD-u prijedloga plana UPU lučice Puntamika u dajemo sljedeće:

Potrebno je u tekstualnom dijelu plana detaljnije opisati širu koncepciju sustava odvodnje i pročišćavanja otpadnih voda UPU-a.

U planu je potrebno navesti da se otpadne vode iz kuhinje ugostiteljskih objekata u kojima se vrši priprema hrane trebaju pročititi predtretmanom (mastolov i taložnica) prije ispuštanja u interni sustav sanitarne odvodnje. Također, tehnološke otpadne vode koje mogu nastati prilikom servisa plovila potrebno je predtretmanom dovesti najmanje na razinu kvalitete komunalnih otpadnih voda, odnosno na kvalitetu propisanu važećim Pravilnikom o graničnim vrijednostima emisija otpadnih voda.

Za sada ne možemo dati mišljenje da je Nacrt prijedloga Izmjena i dopuna Urbanističkog plana uređenja lučice Puntamika za javnu raspravu sukladan s planskim dokumentima upravljanja vodama, prema članku 36. Zakona o vodama (NN 153/09, 130/11, 56/13, 14/14) dok se gore navedene primjedbe ne isprave.

S poštovanjem!

Direktor:

Mirko Duhović, dipl.ing.građ.



Dostaviti:

1. Block – projekt d.o.o., Kralja Tvrtka 3, 23000 Zadar
2. Službe 24-1, - ovdje
3. Arhiva



REPUBLIKA HRVATSKA
MINISTARSTVO UNUTARNJIH POSLOVA
POLICIJSKA UPRAVA ZADARSKA
Služba upravnih i inspeksijskih poslova

ZADARSKA ŽUPANIJA
GRAD ZADAR

Primljeno:	29-04-2016		
Klasifikacijska oznaka	Org. jed.		
Urudžbeni broj	Prilog	Vrijed.	
	-	-	

Broj: 511-18-06-2439/2-16 MĆ
Zadar, 26. travnja 2016. godine

REPUBLIKA HRVATSKA
ZADARSKA ŽUPANIJA

GRAD ZADAR
Upravni odjel za prostorno
uređenje i graditeljstvo

Predmet: Poziv za dostavu zahtjeva za izradu prijedloga Urbanističkog plana uređenja lučice Puntamika - smjernice za izradu - **očitovanje**

U svezi vašeg dopisa dostavljamo vam naše očitovanje da u tekstualni dio plana uđe sljedeće:

- u svrhu sprječavanja širenja požara na susjedne građevine, građevina mora biti udaljena od susjednih građevina najmanje 4 m ili manje, ako se dokaže uzimajući u obzir požarno opterećenje, brzinu širenja požara, požarne karakteristike materijala građevina, veličinu otvora na vanjskim zidovima građevina i dr. da se požar neće prenijeti na susjedne građevine ili mora biti odvojena od susjednih građevina požarnim zidom vatrootpornosti najmanje 90 minuta, koji u slučaju da građevina ima krovnu konstrukciju (ne odnosi se na ravni krov vatrootpornosti najmanje 90 minuta) nadvisuje krov građevine najmanje 0,5 m ili završava dvostranom konzolom iste vatrootpornosti dužine najmanje 1 m ispod pokrova krovišta, koji mora biti od negorivog materijala na dužini konzole;
- radi omogućavanja spašavanja osoba iz građevine i gašenja požara na građevini i otvorenom prostoru, građevina mora imati vatrogasni prilaz određen prema posebnom propisu, a prilikom gradnje ili rekonstrukcije vodoopskrbnih mreža, mora se, ukoliko ne postoji, predvidjeti unutarnja i vanjska hidrantska mreža;
- prilikom projektiranja građevina, koristiti važeće pozitivne hrvatske propise odnosno priznata pravila tehničke prakse, tako da ispunjavanju bitne zahtjeve iz područja zaštite od požara, što se temelji na Zakonu o zaštiti od požara ("Narodne novine" br. 92/10) i na temelju njega donesenih propisa, te uvjetima zaštite od požara utvrđene posebnim zakonom i na temelju njih donesenih propisa;
- za zahtjevne građevine izraditi elaborat zaštite od požara kao podlogu za projektiranje mjera zaštite od požara u glavnom projektu;
- ostale mjere zaštite od požara projektirati u skladu s važećim pozitivnim hrvatskim propisima i normama koji reguliraju ovu problematiku;

S poštovanjem !

VODITELJ SLUŽBE

U.2. Ante Milković, dipl. ing.



JAVNI UVID

U PRIJEDLOG


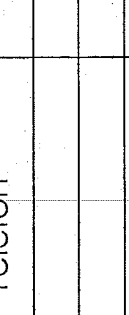




URBANISTIČKOG PLANA UREĐENJA LUČICE PUNTAMIKA

KNJIGA PRIMJEDBI

(Prijedlozi i primjedbe koje nisu čitko napisani i potpisani imenom i prezimenom uz adresu podnositelja, neće se uzeti u obzir u pripremi izvješća o javnoj raspravi)



Javna rasprava o prijedloga
 UPU-a lučice Puntamika u Zadru 05. svibnja 2016. u 10,00 sati – Velika vijećnica.

Red. br.	Ime i prezime	Tvrtka	Telefon	e-mail adresa	Potpis
1.	MATKO SEGAČIĆ	GRAD ZADAR			
2.	RODER BOŠKOVIC	GRAD ZADAR			
3.	DAVOR ŠIMIČIĆ				
4.	ALEX VALOČIĆ	GRAD			
5.	VEDRAN LEVAČIĆ				
6.	JURAN MANUIĆ	-A-			
7.	ARTUR MIČIĆ				
8.	DAVOR PEDIŠIĆ				
9.	ĐOVI PAVIĆ	Predsjednik MO Puntamika			
10.	MIREKO MIČIĆ				
11.	ČISTOVIĆ UJEDIN	GRAD ZADAR			
12.	MJAKA MIJATIĆ	057 info			
13.					
14.					
15.					
16.					
17.					
18.					

ZAPISNIK

s javne rasprave o prijedlogu UPU-a lučice Puntamika u Zadru, održane u četvrtak 05. svibnja 2016. godine, u Velikoj vijećnici Grada Zadra, Zadar, Narodni trg 1, u 10.00 sati.

Javnu raspravu provode:

1. Autor plana: Block-projekt

Predstavnik: Željko Predovan d.i.a.

2. Grad Zadar – nositelj izrade

Predstavnik: Matko Segarić d.i.g.

Popis nazočnih sudionika javne rasprave nalazi se u prilogu i sastavni je dio ovog Zapisnika.

Zapisnik sa Javne rasprave o prijedlogu UPU-a lučice Puntamika održane 05. svibnja 2016. godine u 10.00 sati u Velikoj vijećnici Grada Zadra

▪ **Voditelj:** Dobar dan, lijep pozdrav svima na temelju zahtjeva investitora koji je predložio da će financirati izradu plana lučice Puntamika, Gradsko vijeće Grada Zadra sa sjednice održane 16. srpnja 2015. godine donijelo je odluku o izradi urbanističkog plana uređenja lučice Puntamika, obuhvat je određen prostornim planom, prvenstveno je izgradnja praktičnih sadržaja unutar lučice kako bi marina normalno funkcionirala i to se bez urbanističkog plana u tom trenutku nije moglo raditi. Na temelju toga dobili smo podatak o projektantu da će to biti Block-projekt gos. Predovan i po dobivenom prijedlogu rješenja naravno ovo je javna rasprava je plan stavljen na javnu raspravu i danas se odvija ovo javno izlaganje. Javna rasprava traje do 23. svibnja i još par dana kasnije se mogu dati primjedbe. Ja ću dati riječ projektantu da obrazloži što se predviđa raditi na tome i nakon toga dati riječ vama koji želite postaviti pitanje ili dati prijedloge pa evo ja bi zamolio gos. Predovana da opiše što je zamisao što bi se tamo trebalo dogoditi i nakon toga da vi prisutni ako trebate postavite pitanje. Hvala, Željko izvoli.

▪ **Projektant:** Zahvaljujem, ja sam Željko Predovan ovlaštenu urbanist tvrtke Block-projekt koja je izradila prijedlog ovog urbanističkog plana uređenja lučice Puntamika. Dakle svi više-manje znamo marina Borik ja ću je tako nazvati službeno se tako dugo zvala je izgrađena davno još u sklopu hotelskog kompleksa Borik, kasnije je izdvojena u samostalnu jedinicu i ima svog vlasnika koji je odvojen od vlasništva hotelske kuće Borik, ono što je u toj marini ostalo neprirodno cijelo ovo vrijeme to je da ta marina unutar cijelog svog koncesijskog odobrenja nema nikakvih pratećih sadržaja marine koje je dužno imati odnosno sanitarni čvorovi i recepcija se nalazi sa druge strane ceste dakle korisnici marine nužno moraju izaći iz marine i koristiti ono što svaka marina po kategorizaciji mora imati. Namjera investitora je izgraditi sadržaje koji su nužni da budu unutar marine, dakle ovim prijedlogom plana ucrtana je mogućnost građenja prizemnih objekata maksimalne visine 4 metra unutar kojih bi se smjestili sadržaji recepcije, uprave marine, sanitarni čvorovi, prostori mornara – spremišta za opremu koje je nužno za funkcioniranje marine i u sklopu toga je predviđen jedan ugostiteljski objekt, ostalo je parkirno uređenje i sređenje koje ću vam ja pokazati s obzirom da sam s izradom arhitektonskog projekta gotov pa ću vam pokazati kako bi to trebalo izgledati. Sanitarni čvor bi se dogodio ovdje ispred samog ferjalnog saveza tu bi jedan dio nasuli i na tom dijelu bi izgradili sanitarne čvorove koji su na taj način centralno smješteni u odnosu na korisnike marine jednako udaljeni, i ovdje bi bio prostor recepcije i prijema u marinu, dakle ulaz u marinu bi bio ovdje na ovom mjestu gdje je i sad. U zapadnom dijelu marine u ovom dijelu sredio bi se taj prostor prema ulici koji bi se ozelenio i parkirališne površine koje tu postoje bi se organizirale za onaj promet u mirovanju gdje korisnici marine kad isplove ostavljaju svoje automobile, na taj način bi izbjegli ovo kritično mjesto izlaska i ulaska vozila jer bi taj ulaz premjestili na ovo mjesto tu. Infracstrukturno nemamo ništa

zahvata sve oborinske vode koje padaju na ovaj plato idu u unutarnji sustav recikliranja, ništa ne ide u more i to tako ostaje. Na području marine ne predviđa se i ne planira se remont brodova i održavanje brodova koje u potpunosti odlaze s obzirom da je isti vlasnik u marinu Sukošan, dakle marina bi bila samo za boravak brodova a ne za održavanje brodova. Eto to je sadržajno sve, ja bi rado odgovorio ako ima pitanja i sugestija.

▪ **Voditelj:** Zahvaljujem projektantu i otvaram javnu raspravu, kao što sam rekao možete postaviti pitanje ili prijedloge, ili ako projektant želi još nešto pokazati pa nakon toga postavite pitanja.

▪ **Projektant:** Evo ovo je jedna animacija kako bi taj objekt izgledao, što sam rekao pogled iz zraka, ovo bi bio prijemni pult, recepcije i uprave buduće marine, ovo je nastrešnica za automobile koja može raditi hlad za automobile i ovdje su smješteni kao što sam rekao sanitarni čvorovi, objekt je prizeman maksimalne visine 4 metara.

▪ **Voditelj:** Eto zahvaljujem još jednom projektantu ako želite postaviti pitanje izvolite.

▪ **Dijana Mijatović:** Ja bi samo pojašnjenje, dakle ova gradnja je na nasutom djelu površine u obuhvatu marine.

▪ **Voditelj:** Jedan dio je postojeći nasip dakle pogledajte situaciju sadašnji je skroz do tu, taj bi se nasip produžio do tu, a u ovom djelu predviđamo izgradnju jednog bazena koji bi koristio morsku vodu.

▪ **Dijana Mijatović:** Kolika će to biti površina nasipanja.

▪ **Projektant:** Tu informaciju nisam točno izvadio, negdje oko 400 kvadrata.

▪ **Voditelj:** Bit će i više, to je tamo gdje je ona plićina.

▪ **Đovi Pavin:** Ja sam predsjednik mjesnog odbora Puntamika, ono što nas zanima je postojeća lučica unutar marine, status toga i definicija te marine u funkcionalnosti te marine u kompletu.

▪ **Projektant:** Pričamo od ovom djelu ovdje, taj daj dio ovim zahvatom se apsolutno ne dira, svi zahvati koji se izvode su bazirani na ovom prostoru i uređenju postojećih parkirališnih površina, dakle akvatorij i korištenje luke ovim zahvatom se apsolutno ne dira.

▪ **Voditelj:** U to se sad ne zadire kako funkcionira sad tako je i namjera da funkcionira i dalje, u ovom trenutku pitanje plana se ne dira toga uopće.

▪ **Projektant:** Ja ću dodati još nešto da sam prilikom analize moja prva ideja bila je da se nasipanje dogodi ovdje iz razloga što je ovdje jako plitko, međutim investitor je rekao da se taj dio nesmiye dirati zbog odnosa na terenu i zato smo se prebacili na ovaj dio ovdje.

▪ **Đovi Pavin:** Ja sam još zaboravio pripomenuti u zakonskom roku primjedbi i opaske na sam plan htio bi odmah usmeno reći za proširenje lučice u ovom djelu ovdje gdje je plicak koji bi ipak odgovarao strukturi plovila koji jesu sa probijanjem one pasarele.

▪ **Voditelj:** Vi nama dostavite primjedbu, pa će mo vidjeti.

▪ **Đovi Pavin:** Još jedno pitanje možda i nema veze sa ovim a to je problem infrakstrukturno način vezivanja i sve ostalo to je toliko devastirano i kome se mi možemo obratiti da li je to Grad Zadar ili netko drugi.

▪ **Voditelj:** Koncesionar, Grad Zadar nema ništa sa upravljanjem mi samo provodimo plan oni su dobili koncesiju od županije i za to morate s njima razgovarati.

▪ **Mirko Mičić:** Sadašnji naziv ovog djela je lučica, a kako će se ubuduće zvati, oće li biti marina ili lučica.

▪ **Projektant:** Vaše pitanje nema veze s urbanističkim planom ali ću vam odgovoriti to je lučica posebne namjene ona je i prostornim planom definirana kao LM, to je službeni naziv luka posebne namjene nautičkog turizma.

▪ **Mirko Mičić:** Za što je predviđen ovaj ljevi gat skroz ovamo.

▪ **Projektant:** Ne razumjem pitanje.

▪ **Mirko Mičić:** Pa kad se radio plan ovaj stari onda se znala namjena ovog djela, on je bio njmjenjen za vožnju broda Zadar-Puntamika.

▪ **Voditelj:** Ne znam kad je to bilo, pozadina vašeg pitanja je u stvari da li postoji mogućnost da se napravi linija sa Gradom i Puntamikom.

▪ **Mirko Mičić:** To je tako bilo predviđeno s tim planom.

▪ **Voditelj:** S kojim planom, onim prije trideset godina.

▪ **Mirko Mičić:** Drugo pitanje, ovaj dio gdje su nama brodovi vezani nije definirano, je li moguće da nama koncesionar za godinu dana kaže da moramo maknuti brodove.

▪ **Voditelj:** Grad ne upravlja marinom morate o tome razgovarati s koncesionarom.

▪ **Mirko Mičić:** Pa zašto onda tražu da prođe ovaj plan.

▪ **Voditelj:** To je urbanistička kategorija

▪ **Mirko Mičić:** Mi će mo sigurno dati primjedbu na ovaj dio koji nije definiran.

▪ **Voditelj:** Pa naravno pa će mo vidjeti što možemo napraviti.


▪ **Davor Šimićev:** Da li se miče ona željezna ograda.

- **Projektant:** Ne ona ostaje.
- **Davor Šimićev:** Znači ona ostaje, a doli ide zelena površina, može li biti granica bez te žice, pored svih živica i zelenih površina baš mora biti ta željna ograda.
- **Voditelj:** To bi moglo od njihovog komunalnog doprinosa pa da od tog novaca uložimo u opremanje pločnika. Eto hvala vam na sudjelovanju i završavam ovu javnu raspravu.

Javna rasprava završila je u 10:22 h.


Zapisnik pripremila:

Julija Goić



Nositelj izrade:

Matko Segarić d.i.g.



REPUBLIKA HRVATSKA
ZADARSKA ŽUPANIJA



GRAD ZADAR
Upravni odjel za prostorno uređenje
i graditeljstvo

Temeljem članka 96. Zakona o prostornom uređenju ("Narodne novine", broj 153/13) i Zaključka Gradonačelnika Grada Zadra, Klasa:350-01/15-01/05, Ur.broj: 2198/01-2-16-6 Upravni odjel za prostorno uređenje i graditeljstvo Grada Zadra, o b j a v l j u j e

JAVNU RASPRAVU O PRIJEDLOGU URBANISTIČKOG PLANA UREĐENJA LUČICE PUNTAMIKA

Javni uvid u prijedlog UPU-a lučice Puntamika organizira se u vremenu od 22. travnja do 23. svibnja 2016. godine u prizemlju zgrada Gradske uprave, Narodni trg 1, Zadar, svakog radnog dana od 9,00-14,00 sati,

Javno izlaganje održati će se 05. svibnja 2016. godine (četvrtak) u 10,00 sati u Velikoj vijećnici Grada Zadra, Narodni trg 1, Zadar.


Za vrijeme javnog uvida grafički i tekstualni dio Prijedloga UPU-a lučice Puntamika biti će objavljen i na Internet stranici Grada Zadra (www.grad-zadar.hr).

Pisana očitovanja, prijedlozi i primjedbe na prijedlog UPU-a lučice Puntamika, dostavljati će se najkasnije 3 dana nakon isteka roka javnog uvida, naslovljene na: Grad Zadar, Upravni odjel za prostorno uređenje i graditeljstvo, Narodni trg 1, Zadar.



PROČELNIK

Darko Rasap, dipl. ing. stroj.



REPUBLIKA HRVATSKA
ZADARSKA ŽUPANIJA



GRAD ZADAR
Upravni odjel za prostorno uređenje
i graditeljstvo

Klasa: 350-01/15-01/05
Urbroj: 2198/01-4/1-16-8
Zadar, 13. travnja 2016.

PREDMET: Javna rasprava o prijedlogu

Urbanističkog plana uređenja lučice Puntamika
- objava -

“Temeljem članka 96. Zakona o prostornom uređenju (“Narodne novine”, broj 153/13) i Zaključka Gradonačelnika Grada Zadra, Klasa:350-01/15-01/05, Ur.broj: 2198/01-2-16-6 Upravni odjel za prostorno uređenje i graditeljstvo Grada Zadra, objavljuje

JAVNU RASPRAVU O PRIJEDLOGU
URBANISTIČKOG PLANA UREĐENJA LUČICE PUNTAMIKA

Javni uvid u prijedlog UPU-a lučice Puntamika organizira se u vremenu od 22. travnja do 23. svibnja 2016. godine u prizemlju zgrada Gradske uprave, Narodni trg 1, Zadar, svakog radnog dana od 9,00-14,00 sati,

Javno izlaganje održati će se 05. svibnja 2016. godine (četvrtak) u 10,00 sati u Velikoj vijećnici Grada Zadra, Narodni trg 1, Zadar.

Za vrijeme javnog uvida grafički i tekstualni dio Prijedloga DPU-a lučice Puntamika biti će objavljen i na Internet stranici Grada Zadra (www.grad-zadar.hr).

Pisana očitovanja, prijedlozi i primjedbe na prijedlog UPU-a lučice Puntamika dostavljati će se najkasnije 3 dana nakon isteka roka javnog uvida, naslovljene na: Grad Zadar, Upravni odjel za prostorno uređenje i graditeljstvo, Narodni trg 1, Zadar.

S poštovajem,

DK
PROČELNIK
Darko Kasap, diplomir. inž. stroj.



Dostaviti:

Dostaviti:

1. GRAD ZADAR Upravni odjel za provedbu dokumenata prostornog uređenja i građenja, B.Krnarutića 13a, (OVDJE)
2. ZADARSKA ŽUPANIJA, Zavod za prostorno uređenje, Braće Vranjanina 11, Zadar,
3. HEP dd-Elektra Zadar, Kralja Dmitra Zvonimira 8,
4. Odvodnja doo Zadar, Hrvatskog sabora bb,
5. Vodovod doo Zadar, Špire Brusine 17,
6. Uprava za zaštitu kulturne baštine, Konzervatorski odjel u Zadru, I. Smiljanića 3,
7. GRAD ZADAR, Upravni odjel za komunalne djelatnosti, Narodni trg 1,(OVDJE)
8. Hrvatske vode VGO Split, Vukovarska 35, Split,
9. HAKOM – Hrvatska agencija za poštu i elektroničke komunikacije, Jurišićeva 13, Zagreb,
10. MUP PU Zadarska, Odjel zaštite od požara i civilne zaštite,
11. MUP PU Zadarska, Odjel prometa, Zadar, A. Hebranga bb,
12. Državna uprava za zaštitu i spašavanje PU Zadar, Zadar, A. Hebranga 11,
13. Lučka kapetanija Zadar, Liburnska obala 6/1,
14. Županijska lučka uprava, Zadar, Liburnska obala 1/1,
15. Block-projekt d.o.o. Kralja Tvrtka 3, Zadar

POŠILJATELJ:

POVRATNICA

Oznaka spisa: KL: 350-01/15-01/05
2198/01-4/1-16-8
Naziv otpravka koji se dostavlja:


POZIV

Broj priloga:

Na adresu primatelja:

ZUPANIJSKA LUDKA UPRAVA
LIBURNJSKA OBALNA 1/1
ZADAR

VRATITI NA ADRESU POŠILJATELJA:



V.Č.

POŠILJATELJ:

POVRATNICA

Oznaka spisa: KL: 350-01/15-01/05
UR: 2198/01-4/1-16-8
Naziv otpravka koji se dostavlja:

POZIV

Broj priloga:

Na adresu primatelja:

LUDKA KAPETANIJA ZADAR
LIBURNJSKA OBALNA 6/1
ZADAR

VRATITI NA ADRESU POŠILJATELJA:



V.Č.

POŠILJATELJ:

POVRATNICA

Oznaka spisa: KL: 350-01/15-01/05
UR: 2198/01-4/1-16-8
Naziv otpravka koji se dostavlja:

POZIV

Broj priloga:


Na adresu primatelja:

HRVATSKE VOJNE VOJNO SPLIT
VUKOVARSKA 35, SPLIT

VRATITI NA ADRESU POŠILJATELJA:




V.Č.



POŠILJATELJ:

POVRATNICA

Oznaka spisa: KL: 350-01/15-01/05
UR: 2198/01-4/1-16-8
Naziv otpravka koji se dostavlja:



POZIV

Broj priloga:

Na adresu primatelja: HEP dd-ELEKTRA ZADAR
ZADAR

VRATITI NA ADRESU POŠILJATELJA:



V.C.

POŠILJATELJ:

POVRATNICA

Oznaka spisa: KL: 350-01/15-01/05
UR: 2198/01-4/1-16-8
Naziv otpravka koji se dostavlja:

POZIV

Broj priloga:

Na adresu primatelja: DRŽAVNA UPRAVA
ZA ZAŠTITU I SPASAVANJE
PU ZADAR A. HEBRANGA 11

VRATITI NA ADRESU POŠILJATELJA:



V.C.

POŠILJATELJ:

POVRATNICA

Oznaka spisa: KL: 350-01/15-01/05
UR: 2198/01-4/1-16-8
Naziv otpravka koji se dostavlja:

POZIV

Broj priloga:

Na adresu primatelja: MUP PU ZADARSKA
ODJEL PROMETA
A. HEBRANGA bb ZADAR

VRATITI NA ADRESU POŠILJATELJA:



V.C.

POŠILJATELJ:

POVRATNICA

Oznaka spisa: KL: 350-01/15-01/05
UR: 2198/01-4/16-8
Naziv otpravka koji se dostavlja:

POZIV

Broj priloga:

Na adresu primatelja: MUP PU ZADARSKA
ODJEL ZAŠTITE OD POŽARA
I CIVILNE ZAŠTITE

VRATITI NA ADRESU POŠILJATELJA:



V.Č.

POŠILJATELJ:

POVRATNICA

Oznaka spisa: KL: 350-01/15-01/05
UR: 2198/01-4/16-8
Naziv otpravka koji se dostavlja:

POZIV

Broj priloga:

Na adresu primatelja: WODOVOD d.o.o. ZADAR
SPIRE BRUSINE 17 ZADAR

VRATITI NA ADRESU POŠILJATELJA:



V.Č.

POŠILJATELJ:

POVRATNICA

Oznaka spisa: KL: 350-01/15-01/05
UR: 2198/01-4/16-8
Naziv otpravka koji se dostavlja:

POZIV

Broj priloga:

Na adresu primatelja: ZADARSKA ŽUPANIJA
ZAVOD ZA PROSTORNO
UREĐENJE, ZADAR

VRATITI NA ADRESU POŠILJATELJA:



V.Č.

POŠILJATELJ:

POVRATNICA

Oznaka spisa: 361-01/16-01/04
2198/01-2-16-3
Naziv otpravka koji se dostavlja:

ZAKYUČAK

Broj priloga:

Na adresu primatelja:

ZAVOD ZA ARHITEK. ŽG
Fra Andrije Kačića Miošića ŽG
10 000 ZAGREB

VRATITI NA ADRESU POŠILJATELJA:



V.O.

POŠILJATELJ:

POVRATNICA

Oznaka spisa: KL: 350-01/15-01/05
UR: 2198/01-4/1-16-8
Naziv otpravka koji se dostavlja:

POZIV

Broj priloga:

Na adresu primatelja:

HAKOM
JURJIĆEVA 13
ZAGREB

VRATITI NA ADRESU POŠILJATELJA:



V.O.

POŠILJATELJ:

POVRATNICA

Oznaka spisa: KL: 350-01/15-01/05
UR: 2198/01-4/1-16-8
Naziv otpravka koji se dostavlja:


POZIV

Broj priloga:

Na adresu primatelja:

UPRAVA ZA ZAŠTITU
KULTURNE BASTINE, KONZERV.
ODJEL U ZADRU, 1. STUPANJICA 13

VRATITI NA ADRESU POŠILJATELJA:



V.O.

POSILJATELJ:

POVRATNICA

Oznaka spisa: **Kl. 350-01/15-01/05**
UK. 2198/01-4/1-16-8
Naziv otpравка koji se dostavlja:

POZIV

Broj priloga:

Na adresu primatelja:

CONODNA d.o.o. ZADAR
ZADAR

VRATITI NA ADRESU POSILJATELJA:



V.C.

POSILJATELJ:

POVRATNICA

Oznaka spisa: **Kl. 350-01/15-01/05**
UK. 2198/01-4/1-16-8
Naziv otpравка koji se dostavlja:


POZIV

Broj priloga:

Na adresu primatelja:



BLOK - PROJEKT d.o.o.
KLAYA TRGUA 3, ZADAR


VRATITI NA ADRESU POSILJATELJA:



V.C.

NAZIV TVRTKE - USTANOVE			
GRADITEYSTVO			
Klasa 350-01/15-01/05			
Broj urudžbenog zapisnika	Vrsta pošiljke i broj priloga	Komercijelne akcije dostavlja - adresa	Datum primitka i potpis primatelja
2198/01-4/1-16-8	POZIV	U.O. ZA KOMUNALNE DJELATNOSTI - OVOJE-	18.04.2016.
Napomena: LUČICA PUNFANIKA			
Potpis svjedoka ako primatelj ne može ili neće potpisati dostavnicu		Potpis dostavljača	
		V.C.	

NAZIV TVRŤKE - USTANOVE			
U.O. GRADITELYS PVO			
Klasa 350-01/15-01/05		DOSTAVNICA	
Broj urudžbenog zapisnika	Vrsta pošiljke i broj priloga	Kame sa adri dostavljača adresa	Datum primitka i potpis primatelja
2198/01-4/11-16-8	9021V	 U.O. ZA PROVEDBU - OVDJE -	18. 04. 2016. 
Napomena: UPREĐENJE LUGICE PUNTA MIKA			
Potpis svjedoka ako primatelj ne može ili neće potpisati dostavnicu		V.Č. Potpis dostavljača	


 Narodne novine d.d., Zagreb - (308) 020035
 Oznaka za narudžbu: UT-II-6


 3 850157 003372

FESTIVAL HIGH 5 ZADAR SPREMAN ZA NAJVEĆI SPEKTAKL DOKUMENTARNOG FILMA

Stiže 176 filmova s pet kontinenata

Zbog velikog interesa i gostoprimstva domaćina Zadra, festival počinje dan ranije, 25. travnja, i to svjetskom premijerom filma Prvi put, autorice Mirjane Hrge. Radi se o prvom olimpijskom zlatu hrvatskih rukometaša

ZADAR » Sve je spremno za premijerno izdanje High 5 Sport Film & Media Festivala. Iako je početak bio planiran i najavljen za 26. travnja, zbog velikog interesa i gostoprimstva domaćina Zadra, festival počinje dan ranije, 25. travnja, i to svjetskom premijerom filma Prvi put, autorice Mirjane Hrge.

Bit će prikazano više od 170 filmova, sa čak pet kontinenata, a nagrade će se dodjeljivati u četiri kategorije koje se razlikuju prema trajanju filma. Dodijelit će se i posebna priznanja osobama koje su zaslužile hrvatski sport.

Organizator festivala Andrej Maksimović kazao je kako je ponosan što će dodijeliti posebna priznanja i nagrade osobama koje su

zadužile hrvatski sport i osobama koje, nažalost, više nisu s nama.

– To su Bruno Orešar, prvi izbornik Davis Cup reprezentacije, Slavko Rasberger, koji je za vrijeme ratnih godina sačuvao ATP turnir u Umagu, Eduard Tartaglia za cjeloživotni doprinos u košarci, i Vlatko Marković, osoba koja je obilježila Hrvatski nogometni savez. Posebno mi je zadovoljstvo najaviti i skijaški dan u Zadru, kada ćemo imati priliku pogledati nekoliko sjajnih sportskih dokumentaraca posvećenih ovom sportu. Osim već najavljenog filma o obitelji Kostelić, vidjet ćemo i film o 120 godina povijesti skijanja u Zagrebu i Hrvatskoj, izjavio je Maksimović.

Pete Radovich, višestru-

ko nagrađivani američki producent porijeklom iz Zadra, najavio je premijeru dugometražnog filma Barakude, o olimpijskim pobjednicima iz Londona – hrvatskoj vaterpolskoj reprezentaciji.

Premijera dokumentarca Barakude

– Uvijek mi je bio san snimiti film o hrvatskim sportašima, a bio sam presretan kad sam dobio dozvolu Ratka Rudića i Hrvatskog vaterpolskog saveza da film bude upravo o tim sjajnim mladim sportašima. Posebno mi je drago kao Zadraninu da će se ovaj festival održati upravo u mojem gradu i ponosan sam što će moj film premijerno biti prikazan upravo

tamo, istaknuo je Radovich.

Suorganizator festivala je i Hrvatski olimpijski odbor koji je rado prihvatio pokroviteljstvo nad High 5 Sport Film & Media Festivalom, posebno jer se radi o novom konceptu u promidžbi hrvatskog sporta, povezivanju sportskih dokumentarnih filmova s panel raspravama i konferencijama o aktualnim sportskim temama.

– Mediji zauzimaju ključno mjesto u sportu, a Hrvatska mora pratiti međunarodne trendove i biti konkurentna na tom području. Drago mi je da su organizatori festivala to prepoznali te nam svima ponudili platformu za razmjenu postojećeg i prikupljanje novoga znanja. Nadam da će se festival pretvoriti u tradicionalnu godišnju manifestaciju i obavezan termin u godišnjem kalendaru svih sportskih djelatnika kao i svih onih koji su bliski sportu, rekao je glavni tajnik HOO-a Josip Čop.

Kalmeta zadovoljan zadarskim domaćinstvom

Da je uoči festivala sve spremno potvrdio je i gradonačelnik Zadra Božidar Kalmeta, koji je naglasio kako mu je zadovoljstvo što će se prvo izdanje ovog festivala održati u njihovom gradu.

– Zahvaljujem organizatorima što su odabrali baš Zadar, grad sporta iz kojeg su potekli mnogi svjetski poznati sportaši, ali isto tako i grad bogate kulture i povijesti te naravno, prepoznatljivo europsko turističko središte. Ovaj festival,

Filmove ocjenjuju dva žirija

Pristigle filmove ocjenjivat će čak dva žirija: hrvatski žiri te žiri sastavljen od sportaša. ljudi koji su svojim djelovanjem vezani uz sport, a čiji je predsjednik Ranko Četković, tajnik Hrvatskog olimpijskog odbora. Dobljenim ocjenama festivala bit će uručene posebne statuite autora. Ivice Propadalo, priznatoj umjetnici i glazbeniku koja je vrlo brzo dospela do idejnog rješenja inspiriranog slavnim hrvatskim sportašima i velikanima.

Izložba fotografija na temu sporta

Festival će trajati od 25. do 30. travnja, a odrazak će se nekoliko atraktivnih lokacija u Zadru, a osim projekcija domaćih i stranih sportskih i dokumentarnih filmova i za razumljivih panel rasprava, tijekom festivala posjetitelji očekuju izložbu fotografija i umjetnosti na temu sporta. U brojne druge zabavni sadržaji. Detaljan program festivala i više informacija može se pronaći na službenoj internetskoj stranici HIGH 5 Sport Film & Media Festivala.



Mirjana Hrge autorica je dokumentarca o zlatnim rukometašima

koji spaja sport, kulturu, turizam, medije i biznis, svakako je još jedan atraktivan i značajan događaj koji će itekako doprinijeti kvaliteti ponude najbolje turističke destinacije u 2016. godini – rekao je Kalmeta, dok je Ivice Lovrić, pročelnik zagrebačkoga Gradskog ureda za obrazovanje, kulturu i sport rekao kako su posebno sretni što će pružiti ruku našem dragom prijatelju gradu Zadru.

– Pozivamo sve Zagrepčane i Zagrepčanke da krajem travnja posjete taj hrvatski biser i uživaju u brojnim panelima, projekcijama i popratnom programu festivala High 5, čiji smo suorganizatori i pokrovitelji – poručio je Lovrić.

Predsjednik Hrvatskog boksackog saveza Bono Bošnjak predstavio je projekt pod nazivom Mate Parlov, kao jedan od ključnih

ciljeva Hrvatskog boksackog saveza. Brončani spomenik visok čak dva i pol metra uskoro će biti postavljen u Puli, u čast sportašu stoljeća koji je osvojio sve što se moglo osvojiti.

Sportska televizija jedan je od partnera festivala te producent filma o zlatnoj rukometnoj reprezentaciji iz Atlante Prvi put, a iz Zadra će izravno prenositi neke od panela i svim onima koji neće moći doći u Zadar omogućiti da uživaju u programu festivala.

– Sport je najljepši hrvatski izvozni proizvod, a naša televizija oduvijek je njegovala sve što je vezano uz hrvatski sport. Upravo zato nismo mogli zaobići ovaj festival i osobno mi je drago da je pokrenut jer imamo iznimno malo filmova, a mnogo velikih sportskih uspjeha – zaključio je Ozmeć. (ZL)



Pete Radovich, Božidar Kalmeta, Andrej Maksimović i Ivica Propadalo

ZADARSKO SVEUČILIŠTE Godišnja skupština HGD-a

Dodjeljuju se godišnje nagrade Federik Grisogono

ZADAR » Godišnja skupština Hrvatskoga geografskoga društva – Zadar održat će se danas u 17.30 sati u multimedijalnoj dvorani Sveučilišta u Zadru. Na skupštini će biti uručena godišnja nagrada Federik Grisogono u tri kategorije.

Za iznimne rezultate tijekom studiranja u akademskoj godini 2014./2015. nagrade će dobiti najuspješniji studenti Ocjela za geografiju, Sveučilišta u Zadru, Josip Gjerđa, Mateo Milić, Dorjan

Lecki, Josip Šetka, Mirko Barada, Šime Mračić i Ivan Marić. Dodijelit će se i nagrada za promicanje geografske struke i znanosti u Zadarskoj županiji i to Zrinki Klarin, profesorici u Osnovnoj školi Šime Budinića u Zadru, dok će nagradu za znanost primiti prof. dr. sc. Željka Šiljković s Ocjela za geografiju Sveučilišta u Zadru.

Nakon skupštine uslijedit će predavanje prof. Šiljković pod nazivom Nova industrijska paradigma. Stoga je u kojem živimo doba

je novih tehnologija i znanja, odnosno doba tehnološke znanosti u kojoj nema granica između znanosti i tehnologije, javnog i privatnog, ekonomskog i akademskog. Nacionalne i obrazovne institucije, kao i one financijske, imaju značajnu ulogu u procesu stvaranja nove tehnološke paradigme. STS (Science-Teh-nology-Society) pristup je temeljen na transdisciplinarnosti kojom znanost izlazi iz akademske izolacije i poprima značajke globalnog sustava. (ZL)

Temeljem članka 96. Zakona o prostornom uređenju ("Narodne novine", broj 153/13) i Zaključka Gradonačelnika Grada Zadra, Klasa: 350-01/15-01/05, Ur.broj: 2198/01-2-16-6 Upravni odjel za prostorno uređenje i graditeljstvo Grada Zadra, objavljuje

JAVNU RASPRAVU O PRIJEDLOGU URBANISTIČKOG PLANA UREĐENJA LUČICE PUNTAMIKA

Javni uvid u prijedlog UPU-a lučice Puntamika organizira se u vremenu od 22. travnja do 23. svibnja 2016. godine u prizemlju zgrada Gradske uprave, Narodni trg 1, Zadar, svakog radnog dana od 9,00-14,00 sati,

Javno izlaganje održati će se 05. svibnja 2016. godine (četvrtak) u 10,00 sati u Velikoj vijećnici Grada Zadra, Narodni trg 1, Zadar.

Za vrijeme javnog uvida grafički i tekstualni dio Prijedloga UPU-a lučice Puntamika biti će objavljen i na Internet stranici Grada Zadra (www.grad-zadar.hr).

Pisana očitovanja, prijedlozi i primjedbe na prijedlog UPU-a lučice Puntamika, dostavljati će se najkasnije 3 dana nakon isteka roka javnog uvida, nastlovene na: Grad Zadar, Upravni odjel za prostorno uređenje i graditeljstvo, Narodni trg 1, Zadar.



GLASNIK GRADA ZADRA

Godina: XXIII 14. travnja 2016. Broj:3

Temeljem članka 95. stavak 1. Zakona o prostornom uređenju ("Narodne novine", broj: 153/13) i članka 36. Statuta Grada Zadra ("Glasnik Grada Zadra", broj: 9/09, 28/10, 3/13, 9/14 I 2/15-pročišćeni tekst), **Gradonačelnik Grada Zadra, dana 11. travnja 2016. godine, d o n o s i**

ZAKLJUČAK

1. Utvrđuje se, za javnu raspravu, prijedlog Urbanističkog plana uređenja lučice Puntamika izrađen od društva Block-projekt d.o.o. Zadar.

2. Ovaj Zaključak stupa na snagu danom donošenja.

KLASA: 350-01/15-01/05

URBROJ: 2198/01-2-16-6

Zadar, 11. travnja 2016.

GRADONAČELNIK

Božidar Kalmeta, dipl.ing.,v.r.

Temeljem članka 96. Zakona o prostornom uređenju ("Narodne novine", broj 153/13) i Zaključka Gradonačelnika Grada Zadra, KLASA:350-01/15-01/05, Ur.broj: 2198/01-2-16-6, Upravni odjel za prostorno uređenje i graditeljstvo Grada Zadra, **o b j a v l j u j e**

JAVNU RASPRAVU O PRIJEDLOGU URBANISTIČKOG PLANA UREĐENJA LUČICE PUNTAMIKA

Javni uvid u prijedlog UPU-a lučice Puntamika organizira se u vremenu od 22. travnja do 23. svibnja 2016. godine u prizemlju zgrade Gradske uprave, Narodni trg 1, Zadar, svakog radnog dana od 9,00-14,00 sati.

Javno izlaganje održati će se 5. svibnja 2016. godine (četvrtak) u 10,00 sati u Velikoj vijećnici Grada Zadra, Narodni trg 1, Zadar.

Za vrijeme javnog uvida grafički i tekstualni dio Prijedloga UPU-a lučice Puntamika biti će objavljen i na Internet stranici Grada Zadra (www.grad-zadar.hr).

Pisana očitovanja, prijedlozi i primjedbe na prijedlog UPU-a lučice Puntamika, dostavljati će se najkasnije 3 dana nakon isteka roka javnog uvida, naslovljene na: Grad Zadar, Upravni odjel za prostorno uređenje i graditeljstvo, Narodni trg 1, Zadar.



REPUBLIKA HRVATSKA
ZADARSKA ŽUPANIJA



GRAD ZADAR
Upravni odjel za prostorno uređenje
i graditeljstvo

Klasa: 350-01/15-01/05
Urbroj: 2198/01-4/1-16-7
Zadar, 12. travnja 2016.

Ured Grada
-ovdje-

PREDMET: Javna rasprava o prijedlogu


Urbanističkog plana uređenja lučice Puntamika

- objava -

Temeljem članka 96. Zakona o prostornom uređenju ("Narodne novine", broj 153/13) i Zaključka Gradonačelnika Grada Zadra, Klasa:350-01/15-01/05, Ur.broj: 2198/01-2-16-6, u privitku vam dostavljamo oglas o održavanju Javne rasprave o prijedlogu Urbanističkog plana uređenja lučice Puntamika u Zadru koji molimo da objavite u Glasniku Grada Zadra, dnevnom tisku, na Internet stranici Grada Zadra i Ministarstva graditeljstva i prostornog uređenja osam dana prije početka javnog uvida .

S poštovajem,

 PROČELNIK 

 Darko Kasap, dipl. ing. stroj.



U privitku kao u tekstu

Temeljem članka 96. Zakona o prostornom uređenju ("Narodne novine", broj 153/13) i Zaključka Gradonačelnika Grada Zadra, Klasa:350-01/15-01/05, Ur.broj: 2198/01-2-16-6 Upravni odjel za prostorno uređenje i graditeljstvo Grada Zadra, o b j a v l j u j e

JAVNU RASPRAVU O PRIJEDLOGU URBANISTIČKOG PLANA UREĐENJA LUČICE PUNTAMIKA

Javni uvid u prijedlog UPU-a lučice Puntamika organizira se u vremenu od 22. travnja do 23. svibnja 2016. godine u prizemlju zgrada Gradske uprave, Narodni trg 1, Zadar, svakog radnog dana od 9,00-14,00 sati,

Javno izlaganje održati će se 05. svibnja 2016. godine (četvrtak) u 10,00 sati u Velikoj vijećnici Grada Zadra, Narodni trg 1, Zadar.

Za vrijeme javnog uvida grafički i tekstualni dio Prijedloga UPU-a lučice Puntamika biti će objavljen i na Internet stranici Grada Zadra (www.grad-zadar.hr).

Pisana očitovanja, prijedlozi i primjedbe na prijedlog UPU-a lučice Puntamika, dostavljati će se najkasnije 3 dana nakon isteka roka javnog uvida, naslovljene na: Grad Zadar, Upravni odjel za prostorno uređenje i graditeljstvo, Narodni trg 1, Zadar.

Temeljem članka 95. stavak 1. Zakona o prostornom uređenju ("Narodne novine", broj 153/13) i članka 36. Statuta Grada Zadra ("Glasnik Grada Zadra", broj: 9/09, 28/10, 3/13, 9/14 i 2/15 - pročišćeni tekst), **Gradonačelnik Grada Zadra**, dana **11. travnja 2016.** godine, **d o n o s i**

ZAKLJUČAK

1. Utvrđuje se, za javnu raspravu, prijedlog Urbanističkog plana uređenja lučice Puntamika izrađen od društva Block-projekt d.o.o. Zadar.

2. Ovaj Zaključak stupa na snagu danom donošenja.

KLASA: 350-01/15-01/05
URBROJ: 2198/01-2-16-6
Zadar, 11. travnja 2016.



GRADONAČELNIK

Božidar Kalmeta, dipl.ing.

preslike pribavljenih mišljenja i prethodnih suglasnosti na Plan prema članku 101. Zakona



HAKOM

ZADARSKA ŽUPANIJA
GRAD ZADAR

Primljeno:	02-05-2016	
Klasifikacijska oznaka	Org. jed.	
	4	
Urudžbeni broj	Prilog	Vrijed.
	-	-

KLASA: 350-05/15-01/432
URBROJ: 376-10/KĆ-16-4 (HP)
Zagreb, 25. travnja 2016.

Republika Hrvatska
Zadarska županija
Grad Zadar
Upravni odjel za prostorno uređenje i graditeljstvo
Narodni trg 1
23000 Zadar

Predmet: Grad Zadar
UPU LUČICE „PUNTAMIKA“
- mišljenje u tijeku javne rasprave

Veza: Vaš dopis KLASA: 350-01/15-01/05, URBROJ: 2198/01-4/1-16-8 od 13. travnja 2016.

Poštovani,

vašim dopisom od ove Agencije zatražili ste da vam na osnovu čl. 101. Zakona o prostornom uređenju (NN br. 153/13) i čl. 25. st. (2. i 3.) Zakona o elektroničkim komunikacijama (NN br. 73/08, 90/11, 133/12, 80/13 i 71/14) izda mišljenje na prijedlog UPU LUČICE „PUNTAMIKA“ za javnu raspravu.

Uvidom u dostavljeni prijedlog UPU LUČICE „PUNTAMIKA“ za javnu raspravu **potvrđujemo** da na prijedlog nemamo primjedbi.

S poštovanjem,

HRVATSKA REGULATORNA AGENCIJA **RAVNATELJ**

ZA MREŽNE DJELATNOSTI


Roberta Frangeša Mihanovića 9

4 Z A G R E B

Mario Weber
mr. sc. Mario Weber

Dostaviti:

1. Naslovu preporučeno



HRVATSKE VODE
VODNOGOSPODARSKI ODJEL
ZA SLIVOVE JUŽNOGA JADRANA
Vukovarska 35., 21000 SPLIT

Telefon: 021/ 309-400
Telefax: 021/ 309-492

Klasa: 350-02/15-01/0000585
Ur.broj: 374-24-1-16-8
Split, 23.06.2016.

ZADARSKA ŽUPANIJA
GRAD ZADAR
Upravni odjel za prostorno uređenje
i graditeljstvo
Narodni trg 1
23000 Zadar

Predmet: Nacrt prijedloga Urbanističkog plana uređenja lučice Puntamika
- Očitovanje na korigirani prijedlog plana

U dostavljenom korigiranom i usklađenom nacrtu prijedloga Urbanističkog plana uređenja lučice Puntamika (Izrađivač: Block – projekt d.o.o., Zadar), predviđena rješenja vodoopskrbe, zaštite od štetnog djelovanja voda i zaštite voda i mora od onečišćenja kroz realizaciju sustava odvodnje i objekata za pročišćavanje, kao i odredbe za provođenje plana, usklađeni su s planskim dokumentima upravljanja voda.

Mišljenja smo da je dostavljeni korigirani i usklađeni Nacrt prijedloga Urbanističkog plana uređenja lučice Puntamika sukladan s planskim dokumentima upravljanja vodama, prema članku 36. Zakona o vodama (NN 153/09, NN 130/11 i 56/13, 14/14).

S poštovanjem!

➔ Direktor: ➔

Mirko Duhović, dipl.ing.grad.



Dostaviti:

1. Block – projekt d.o.o., Kralja Tvrtka 3, 23000 Zadar ✓
2. Službe 24-1, - ovdje
3. Arhiva

odluka o utvrđivanju konačnog prijedloga plana

Temeljem članka 105. Zakona o prostornom uređenju ("Narodne novine", broj 153/13) i članka 36. Statuta Grada Zadra ("Glasnik Grada Zadra", broj: 9/09, 28/10, 3/13, 9/14 i 2/15 – pročišćeni tekst), **Gradonačelnik Grada Zadra**, dana **8. srpnja 2016.** godine, **d o n o s i**

ZAKLJUČAK

1. Utvrđuje se nacrt konačnog prijedloga Urbanističkog plana uređenja lučice Puntamika, lipanj 2016. godine, izrađen od društva Block-projekt d.o.o. iz Zadra, **kao Konačni prijedlog plana.**

2. Prihvaća se izvješće o javnoj raspravi o prijedlogu Urbanističkog plana uređenja lučice Puntamika Klasa: 350-01/15-01/05, Urbroj: 2198/01-4/1-16-9, od 06. lipnja 2016. godine.

3. Ovaj Zaključak stupa na snagu danom donošenja.

KLASA: 350-01/15-01/05
URBROJ: 2198/01-2-16-11
Zadar, 8. srpnja 2016.



