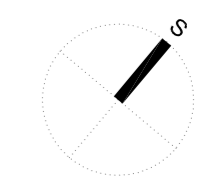


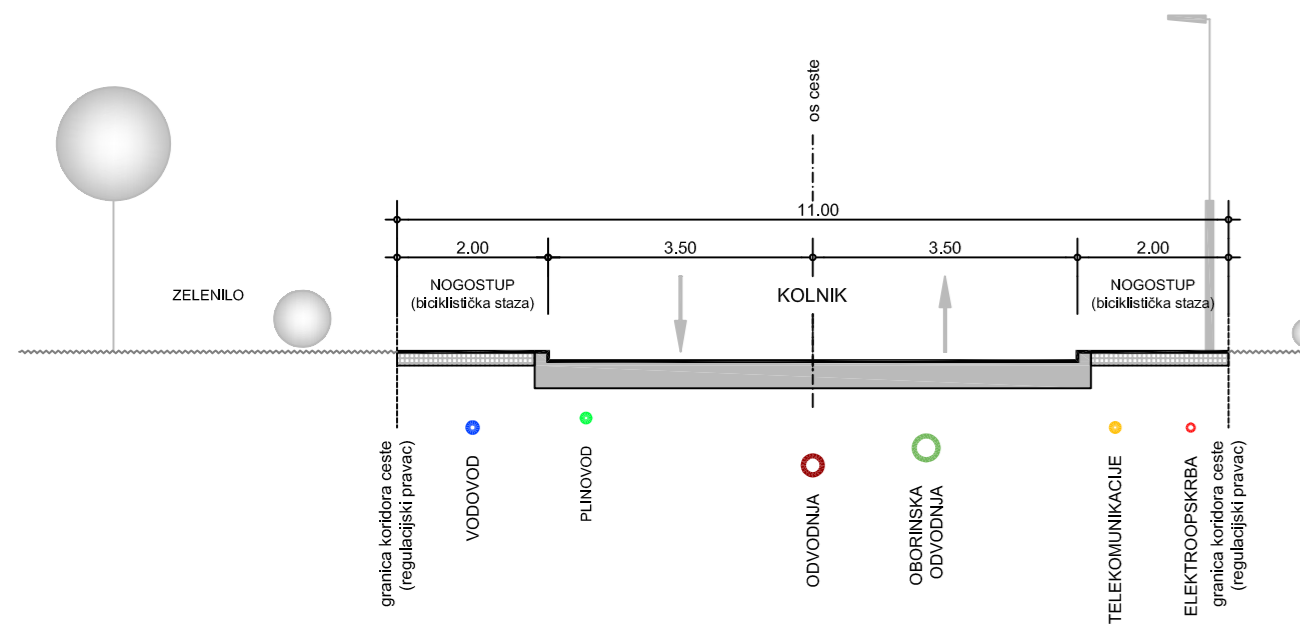
2.A

PROMETNA, ULIČNA I KOMUNALNA
INFRASTRUKTURNA MREŽA
PROMETNI SUSTAV



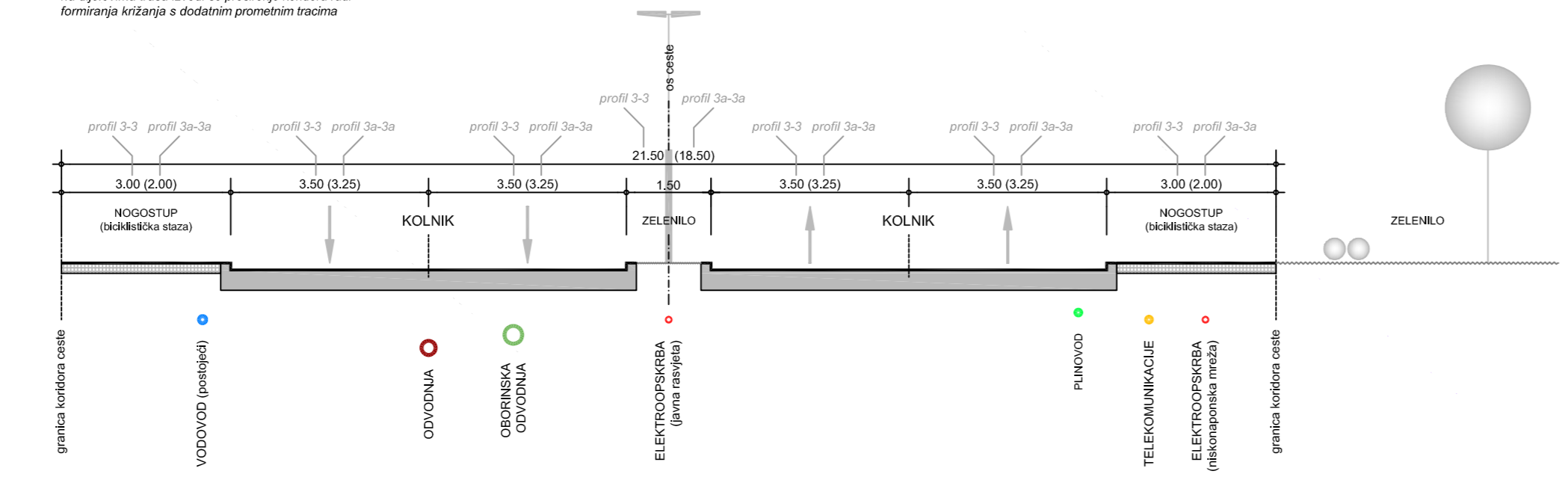
M 1:2000

KARAKTERISTIČAN PROFIL PROMETNICA 4+4 (11.00 m)

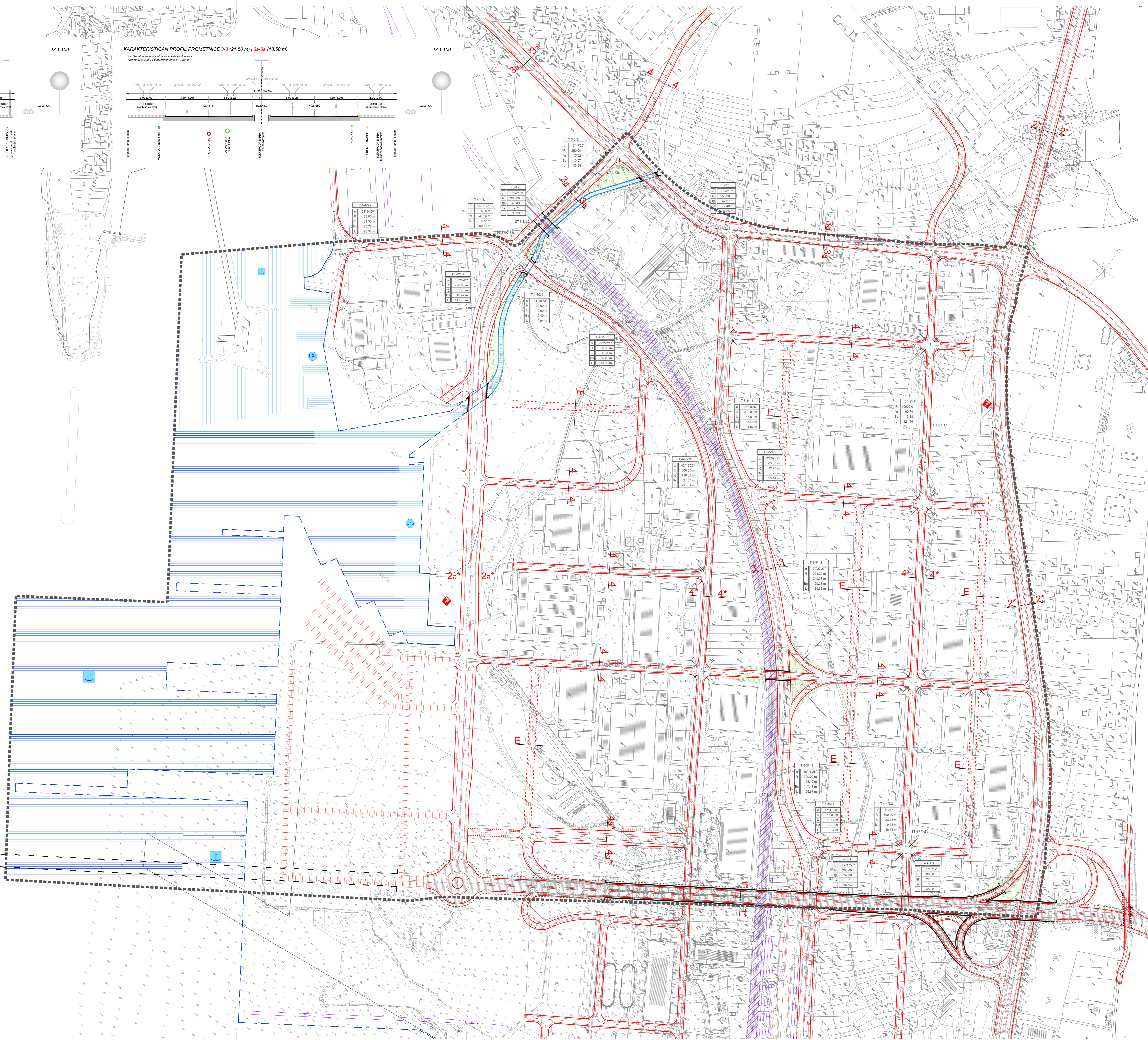


M 1:100

KARAKTERISTIČAN PROFIL PROMETNICE 3+3 (21.50 m) I 3+3+3+3 (18.50 m)



M 1:100



KAZALO:

- GRANICA OBUHVA TA PROSTORNOG PLANA
- CESTOVNI PROMET**
- KORIDOR BRZE CESTE D424 (Iuka Gaženica-čvor Zadar 2)
- PLANIRANE CESTOVNE PROMETNICE:

 - 1 1 brza cesta D424 (Iuka Gaženica-čvor Zadar 2)
 - 2 2 glavna gradska cesta (otkrivena cesta D8)
 - 2a 2a glavna gradska cesta - 28.00 m
 - 3 3 glavna gradska cesta - 21.50 m
 - 3a 3a glavna gradska cesta - 18.50 m
 - 4 4 sekundarna gradska cesta - 11.00 m
 - 4a 4a sekundarna gradska cesta - 22.20 m
 - oznaka profila koji je realiziran u cijelosti

- Industrijska cesta - 11.00 m (realizacija cestovnih koridora unutar kazeta gospodarske namjene provodi se sukladno čl. 11. Odrzbi za provođenje ovog Plana)
- Interne prometnice putničke luke (realizacija cestovnih koridora unutar zone trajektnog terminala provodi se na temelju posebnog projekta luke)
- POMORSKI PROMET**
- LUČKO PODRUČJE - morsk di - luka otvorena za javni promet - putnička luka
- LUČKO PODRUČJE - morsk di - luka otvorena za javni promet - ribarska di luke
- LUČKO PODRUČJE - morsk di - luka posebne namjene - ribarska luka
- LUČKO PODRUČJE - morsk di - luka otvorena za javni promet - teretna luka većim dijelom unutar obuhvata UPU-a industrijsko-skladišne zone Gaženica
- LUČKO PODRUČJE - morsk di - luka otvorena za javni promet - lokalna luka većim dijelom unutar obuhvata UPU-a uvale Brgoviti
- OSTALO**
- NADVOŽNJAK
- PODMORSKI TUNEL Zadar-Ugljan (potencijalna lokacija)
- KORIDOR PRIKLJUČNE ŽELJEZNIČKE PRUGE M006 (Krnj-Zadar)
- PLANIRANI ŽELJEZNIČKI KOLOSIJECI
- ZAŠTITNE ZELENE POVRŠINE
- BENZINSKA POSTAJA
- VODOTOK (potok Ričina)

| | |
|--|---|
| Županija: | ZADARSKA ŽUPANIJA |
| Grad: | GRAD ZADAR |
| Naziv prostornog plana: | IZMJENE I DOPUNE URBANISTIČKOG PLANA UREĐENJA TRAJEKTNOG TERMINALA ZADAR |
| Naziv kartografskog prikaza: | PROMETNA, ULIČNA I KOMUNALNA INFRASTRUKTURNA MREŽA PROMETNI SUSTAV |
| Broj kartografskog prikaza: | 2.A |
| Mjerilo kartografskog prikaza: | 1:2000 |
| Odlika o izradi prostornog plana (službeno glasil): | Odlika predstavničkog tijela o donošenju plana (službeno glasil): |
| Javna rasprava (datum objave): | Javni uviti odlika: |
| Zadarski list, 22. ožujka 2018. http://www.ngbz.hr, 21. ožujka 2018. | ost. 28. ožujka 2018. doc. 06. travnja 2018. |
| Pečat upravnog tijela odgovornog za provođenje javne rasprave: | Odgovorna osoba za provođenje javne rasprave: |
| (ime, prezime i potpis) | |
| Suglasnost na plan: | Ministarstvo graditeljstva i prostornog uređenja. Klasa: 350-02/18-13/00. Urtroj: 531-05-1-1-2-18-2; 04. svibnja 2018. |
| Pravna osoba koja je izradila plan: | D & Z d.o.o., Zadar |
| Pečat pravne osobe koja je izradila plan: | Odgovorna osoba: |
| Davor Uglešić, dipl. ing. grad. | |
| Voditelj izrade prostornog plana: | Josip Gršković, dipl. ing. arh. |
| Stužni tim i izradni plan: | 1. Josip Gršković, dipl. ing. arh. 2. Filip Jurinov, dipl. ing. grad. 3. Biserka Ljubić, dipl. ing. arh. 4. Rika Kokić, dipl. ing. arh. 5. Aneta Prohaska, dipl. ing. arh. 6. Josipa Oštrić, dipl. ing. grad. 7. Franjo Pavić, dipl. ing. arh. 8. |
| Pečat predstavničkog tijela: | Predsjednik predstavničkog tijela: |
| (ime, prezime i potpis) | |
| Isovrjetnost ovog prostornog plana s izvornikom odjerna: | Pečat nadležnog upravnog tijela: |
| (ime, prezime i potpis) | |