

# "BARBARIČINE"














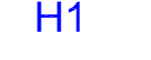





## URBANISTIČKI PLAN UREĐENJA INDUSTRIJSKE ZONE

MJERILO 1:2000

### 2.3. PLAN VODOOPSKRBE

Županija:	ZADARSKA
Grad:	ZADAR
Naziv prostornog plana: <b>URBANISTIČKI PLAN UREĐENJA INDUSTRIJSKE ZONE "BARBARIČINE"</b>	
Naziv kartografskog prikaza: <b>PLAN VODOOPSKRBE</b>	
Broj kartografskog prikaza:	Mjerilo kartografskog prikaza:
2.3.	1:2000
Program mjera za unapređenje stanja u prostoru (službeno glasil): "Glasnik Grada Zadra", br. 3/00	Odluka predstavničkog tijela o donošenju plana (službeno glasil): "Glasnik Grada Zadra", br. 1/06
Javni usud odlaganje (datum objave): 20. srpnja, 2004	Javni usud odlaganje (datum objave): od: 15. srpnja, 2004 do: 15. kolovoza, 2004.
Pečat tijela odgovornog za provođenje javne rasprave:	Odgovorna osoba za provođenje javne rasprave:  Miljko Bijačić, dipl.inž.arh. (ime, prezime i potpis)
Suglasnost na plan prema članku 26b. st.3. Zakona o prostornom uređenju ("Narodne Novine", br. 30/94, 68/98, 61/00, 32/02 i 100/04)	Urbroj: 531-06-06-2 datum: 21. veljače, 2006.
broj suglasnosti Klasa: 350-02/06-04/26	d.o.o. za arhitekturu, građevinarstvo i geodetiju Zadar, A. Bera 7. tel/fax: 023/241-414, E-mail: acs@telnet.hr
Pravna osoba/tijelo koje je izradilo plan:	Odgovorna osoba:  Zdravko Zorić, dipl.inž.geod. (ime, prezime i potpis)
Pečat pravne osobe/tijela koje je izradilo plan:	
Koordinator plana:	Željko Predovan, dipl.inž.arh.
Sudjelnici timu u izradi plana:	5. Stephen Tony Brčić, dipl.inž. prpl. 6. Zlatko Adorić, grad.teh.
1. Željko Predovan, dipl.inž.arh. 2. Vjekoslav Pavlaković, dipl.inž.arh. 3. Marijan Savić, dipl.inž.grad. 4. Zvonimir Mašina, dipl.inž.el.	
Pečat predstavničkog tijela:	Predsjednik predstavničkog tijela: Zvonimir Vrančić, dr.med. (ime, prezime i potpis)
Istočjelnost ovog prostornog plana s izvornikom odjerenja:	Pečat nadležnog tijela:
(ime, prezime i potpis)	

KAZALO:

-  GRANICA OBUHVATA
-  OZNAKA KAZETA
-  VODOVOD
-  VODOVOD VIŠE RAZINE
-  UKIDANJE VODOVODA
-  IZMJESTANJE VODOVODA
-  REKONSTRUKCIJA VODOVODA
-  PLANIRANI VODOVOD VISOKE ZONE "BARBARIČINE"
-  PLANIRANI VODOVOD VISOKE ZONE ZA NASELJE DRAČEVAC
-  PLANIRANI VODOVOD NISKE ZONE "BARBARIČINE"
-  PLANIRANI MAGISTRALNI VODOVOD
-  PLANIRANA HIDROFORSKA STANICA
-  ZASUNSKO OKNO
-  HIDRANT
-  VRSTA I PROFIL CJEVI
-  OZNAKA CJEVI - NISKA ZONA
-  OZNAKA CJEVI - VISOKA ZONA
-  OZNAKA ČVORA
-  GRANICA NISKE I VISKE ZONE VODOOPSKRBE

NAPOMENA:  
Spojevi na cjevovod profila većeg od 100 mm moraju biti izvedeni u zasunskom oknu.

