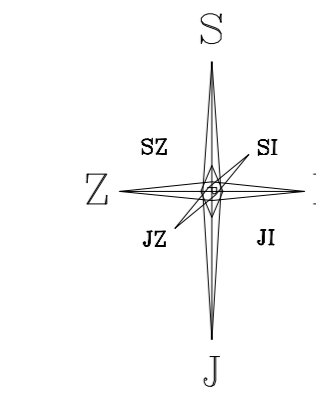
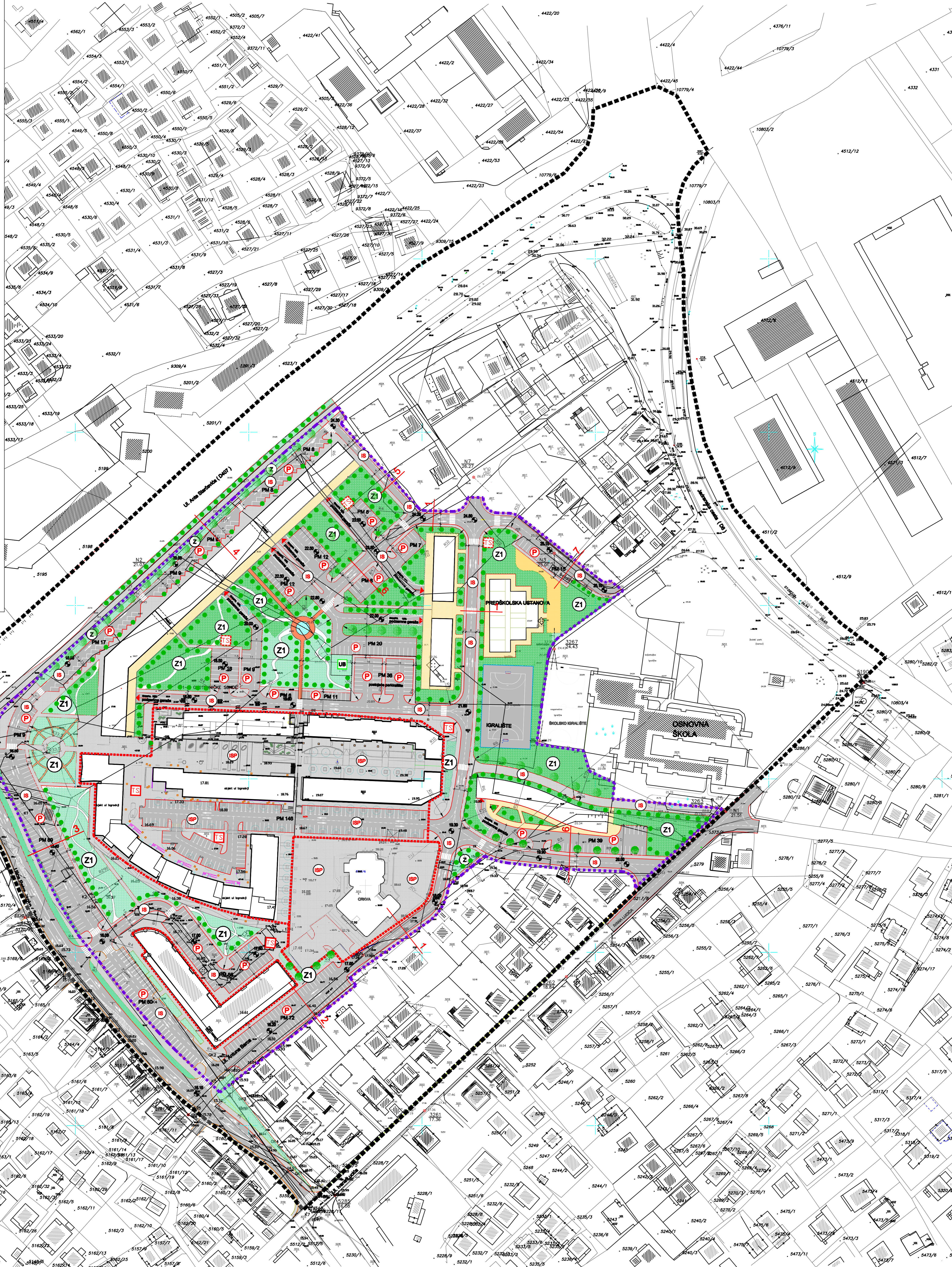
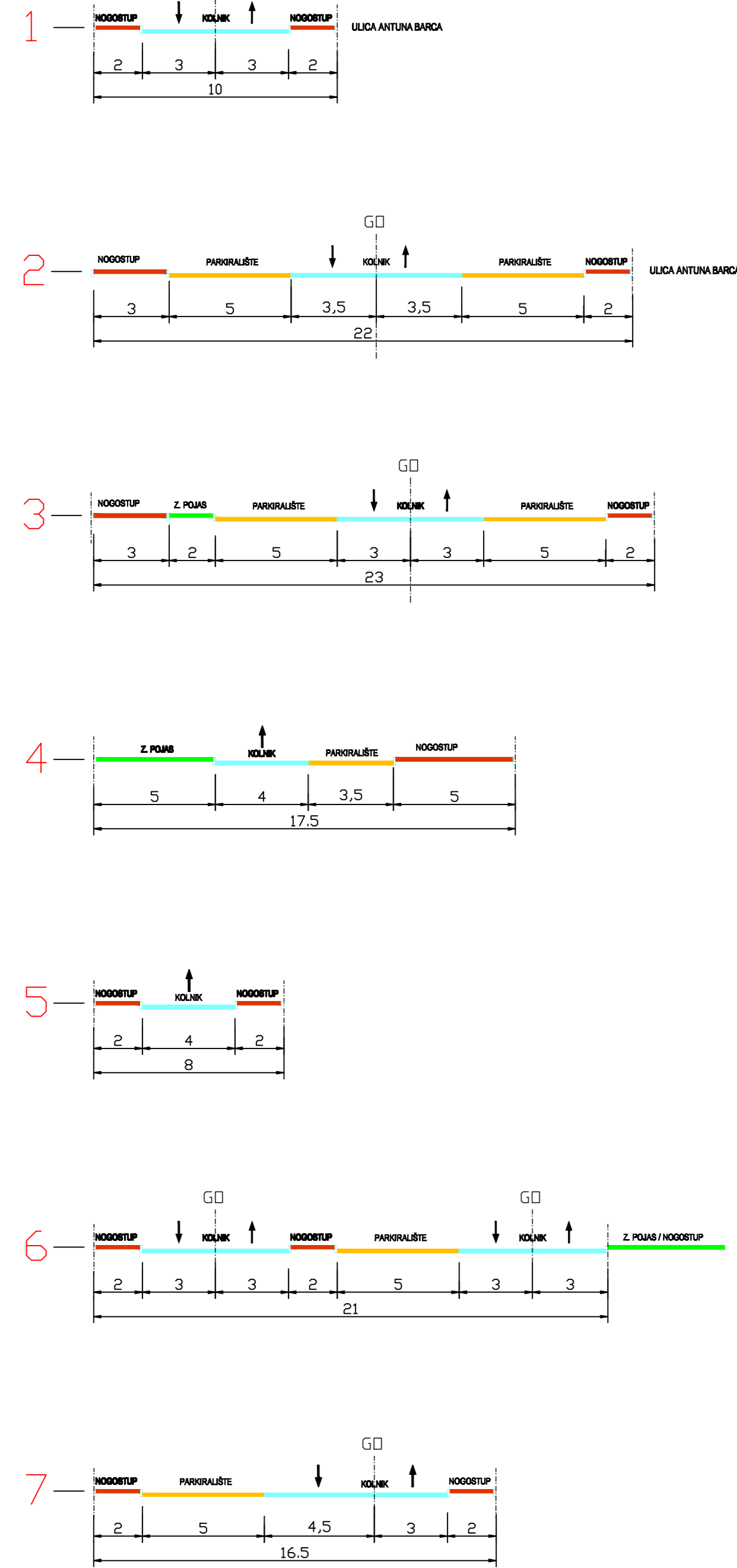


PRESJECI MJ 1:200



mj. 1:1000



IZMJENE I DOPUNE PROVEDBENOG URBANISTIČKOG PLANA STAMBENE ZONE

"SMILJEVAC"

TUMAČ ZNAKOVLJA:

- GRANICA OBUHVATA PUP-a
- GRANICA OBUHVATA IZMJENA I DOPUNA PUP - a
- IZGRAĐENI DIO IZMJENA I DOPUNA PUP - a
- PJEŠAČKA POVRŠINA
- KOLNA POVRŠINA
- OS DVOSMjerne CESTE
- SMJER ODVIJANJA PROMETA
- OSTALE PJEŠAČKE POVRŠINE / STAZE
- ZAŠTITNE ZELENE POVRŠINE
- JAVNE ZELENE POVRŠINE
- PM 36 JAVNO PARKIRALIŠTE I BROJ PARKIRNIH MJESTA
- 1 OZNAKA PRESJECA
- RUBNIJAK
- ULAZ U PODZEMNU GARAZU
- ZELENILU U POTEZU
- VISINSKA KOTE
- ELEMENTI HORIZONTALNE GEOMETRIJE PROMETNICA
- KOLNO PJEŠAČKA POVRŠINA (planirana)
- KOLNO PJEŠAČKA POVRŠINA (postojeća)

MJ 1:1000

ZADARSKA ŽUPANIJA GRAD ZADAR
 IZMJENE I DOPUNE PROVEDBENOG URBANISTIČKOG PLANA
 STAMBENE ZONE SMILJEVAC

Nash kartografski priključak:		
2.1 PROMETNA INFRASTRUKTURNA MREŽA		
Broj kartografskog priključka: Odluka o izradi plana: "Stambeni planirani grad Zadar" br. 02/09 Klasir: 300-01/09-01/091 Ur. broj: 21/9001-12-08-5	LIST 2.1	Mjerilo kartografskog priključka: 1:1000 Odluka predstavnostiškog tijela o donošenju plana: "Stambeni planirani grad Zadar" br. 11/12 Klasir: 300-01/09-01/091 Ur. broj: 21/9001-12-08-5
JAVNA RASPRAVA (datum objave): Začetnik: Lic. 26. svibnja, 2012. Prihvat: Lic. odgovornost za provođenje javne rasprave:		Javni urad odobren: od: 08. svibnja, 2012. Lic. 23. svibnja, 2012. Odgovorna osoba za provođenje javne rasprave: Miro Šegvić dipl.ing.grd.

PRAVNA OSOBA / TIJELO KOJE JE IZRAĐILO PLAN: KONUS d.o.o. Dobropoljana	
Prihvat pravne osobe / tijela koje je izradio plan:	Odgovorna osoba: Vlko Tadić d.ig.
KOORDINATOR PLANA: Mario Šegvić dipl.ing.grd.	STRUČNA BURADNJA U IZRADI PLANA: Bodiler Šturm dipl.ing.grd. Vlko Tadić dipl.ing.grd. Dean Ferlihar grad.iah.
Prihvat predstavničkog tijela:	Predsjednik predstavničkog tijela: Žilko Kolaga, dr. med.
Ime i prezime ovog prostornog plana u izvršnom izvješću:	Prihvat nadležnog tijela: