











ŽUPANIJA ZADARSKA
PROSTORNI PLAN UREĐENJA
GRAD ZADAR - IZMJENE I DOPUNE
4. GRAĐEVINSKA PODRUČJA NASELJA
PETRČANE



0. GRANICE:

-  granica grada
-  granica ZOP-a 1000m
-  granica ZOP-a 300m
-  granica ZOP-a 100m
-  granica ZOP-a 70m

Ostale granice

-  građevinsko područje -izgrađeni dio
-  -neizgrađeni dio
-  stara jezgra naselja
-  obuhvat obvezne izrade UPU-a
-  obuhvat obvezne izrade DPU-a

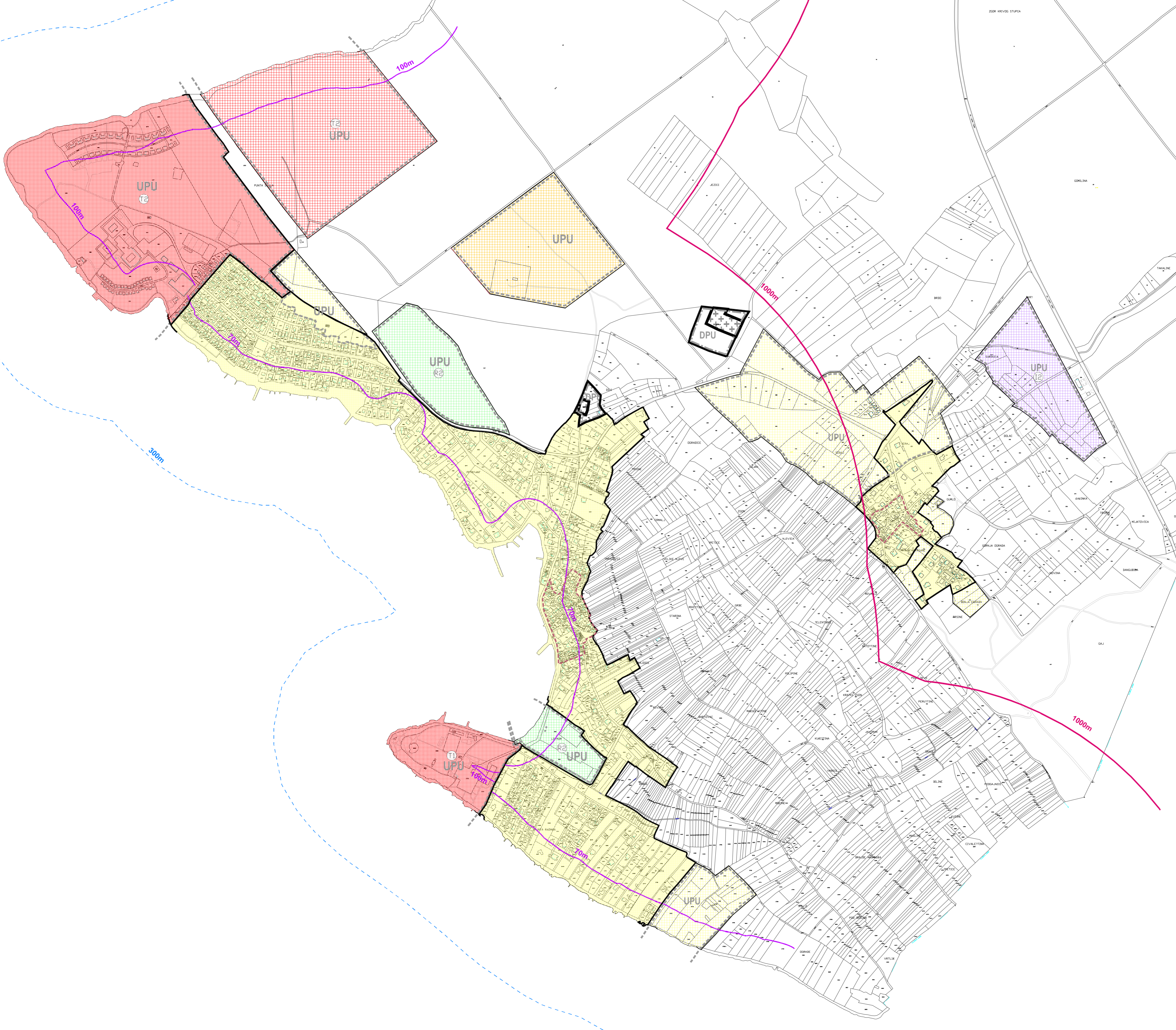
1. POVRŠINE ZA RAZVOJ I UREĐENJE
1.1. RAZVOJ I UREĐENJE POVRŠINA NASELJA

-  - izgrađeni dio
-  - neizgrađeni dio

1.2. RAZVOJ I UREĐENJE POVRŠINA IZVAN NASELJA

-  - gospodarska namjena - proizvodna pretežito zanatska - I2
-  - ugostiteljsko-turistička namjena hotel - T1, turističko naselje - T2
-  - pastoralni centar
-  - sportsko rekreacijska namjena sport i rekreacija - R2
-  - groblje
-  - zona u funkciji groblja

izgrađeno/neizgrađeno



ZADARSKA ŽUPANIJA GRAD ZADAR	
Naziv prostornog plana: Prostorni plan uređenja grad Zadar - IZMJENE I DOPUNE	
Naziv kartografskog prikaza: GRAĐEVINSKA PODRUČJA NASELJA - PETRČANE	
Broj kartografskog prikaza: 4,3a	Mjerilo kartografskog prikaza: 1:5 000
Program mjera za unapređenje stanja u postojećem (službeno glasilu): Glasnik Grada Zadra 3/08 Javna rasprava (datum objave): "Zadarski list", 28.06.2007., 05.07.2007. i 28.01.2008. Javna rasprava održana: 27.07.2007.	Odluka predstavničkog tijela o donošenju plana (službeno glasilu): Glasnik Grada Zadra 3/08 Javni uvid očišćen: 05.02.2008. Ponovni javni uvid: 05.02.2008. do: 27.07.2007. do: 20.02.2008.
Pečat tijela odgovornog za provođenje javne rasprave:	Odgovorna osoba za provođenje javne rasprave: Andrej Sudinja, dipl.ing.grad. (ime, prezime i potpis)
Suglasnost na plan prema članku 87. Zakona o prostornom uređenju i gradnji ("Narodne novine" br. 76/07) broj suglasnosti: 350-02/07-04/190	datum: 17. ožujak 2008.
Pravna osoba/tijelo koje je izradilo plan: ZADARSKA ŽUPANIJA	ZAVOD ZA PROSTORNO PLANIRANJE
Pečat pravne osobe/tijela koje je izradilo plan:	Odgovorna osoba: Nives Kozulić, dipl.ing.arh. (ime, prezime i potpis)
Voditelj plana: Nevena Rosan, dipl.ing.arh. Stručni tim u izradi plana:	
1. Nevena Rosan, dipl.ing.arh. 2. Marija Uglešić, dipl.ing.grad. 3. Dejana Horđov, prof.geog.	4. Vesna Bobanović, prof. 5. Igor Ramov, d.i.preh. tehnologija 6. Stjepan Gverčić, prof.
7. Jelena Kolega 8. Svermir Burčulj 9. Dragan Komac	
Pečat predstavničkog tijela:	Predsjednik predstavničkog tijela: Zvonimir Vrančić, dr.med. (ime, prezime i potpis)
Istovjetnost ovog prostornog plana sa izvornikom objava:	Pečat nadležnog tijela: (ime, prezime i potpis)

