




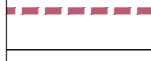






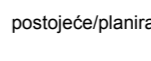






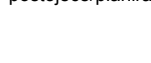
ZADARSKA ŽUPANIJA
PROSTORNI PLAN UREĐENJA
GRADA ZADRA - IZMJENE I DOPUNE
4. GRAĐEVINSKO PODRUČJE NASELJA
OLIB


- GRANICE:**
-  prostor ograničenja 1000 m pojas kopna
 -  prostor ograničenja 300 m pojas mora
 -  pojas kopna 100 m od obalne crte
 -  građevinsko područje - izgrađeni dio
 -  građevinsko područje - neizgrađeni dio
 -  jezgra naselja
 -  obuhvat obvezne izrade UPU-a

- POVRŠINE ZA RAZVOJ I UREĐENJE NASELJA**
-  izgrađeni dio građevinskog područja
 -  neizgrađeni dio građevinskog područja

-  glavne mjesne ceste
-  ostale javne prometne površine

- Lučki prostor**
-  Luke otvorene za javni promet
 -  Iskalna luka
 -  Luke posebne namjene
 -  Luke nautičkog turizma
 -  marina - L3
 -  sidrište - L5
 -  kupalište
 -  prirodna obala

- POVRŠINE ZA RAZVOJ I UREĐENJE IZVAN NASELJA**
-  ugostiteljsko-turistička namjena
 -  T2 - turističko naselje
 -  groblje
 -  zona u funkciji groblja

-  neuređeni dio građevinskog područja

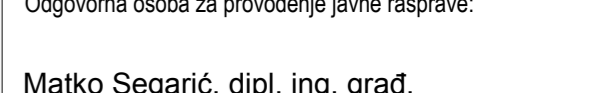
ZADARSKA ŽUPANIJA
GRAD ZADAR

Naziv prostornog plana: **PROSTORNI PLAN UREĐENJA GRADA ZADRA - IZMJENE I DOPUNE**


Naziv kartografskog prikaza: **GRAĐEVINSKO PODRUČJE NASELJA - OLIB**

Broj kartografskog prikaza: **4.5.** Mjerilo kartografskog prikaza: **1:5.000**

Odluka o izradi prostornog plana (službeno glasilo): Odluka predstavničkog tijela o donošenju plana (službeno glasilo):
 Glasnik Grada Zadra br. 15/14 Glasnik Grada Zadra br. 2/16
 Javna rasprava (datum objave): **17.11.2015.** Javni uvid održan: od: **25.11.2015.** do: **02.12.2015.**

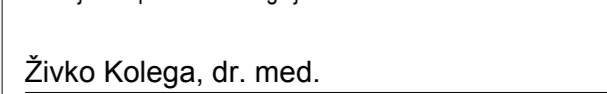
Pečat tijela odgovornog za provođenje javne rasprave: 
 Odgovorna osoba za provođenje javne rasprave: **Matko Segarić, dipl. ing. građ.**


Suglasnost na plan prema članku 108. Zakona o prostornom uređenju ("Narodne novine" br. 153/13.):
 broj suglasnosti Klasa: **350-02/16-1/14** Ur. broj: **531-05-16-02** datum: **19.02.2016.**

Pravna osoba/tijelo koje je izradilo plan: 
 Odgovorna osoba: **Stjepan Gverić, prof. geog.**

Voditelj plana: **Nevena Rosan, dipl. ing. arh.**
 Stručni tim u izradi plana:

- | | |
|---|--|
| 1. Nevena Rosan, dipl. ing. arh. | 6. Andrea Vukosović-Londar, dipl. ing. geod. |
| 2. Eneša Bašić, dipl. ing. građ. | 7. Dragan Komac, grad. tehn. |
| 3. Dubravka Krpina Čar, dipl. ing. arh. | 8. Marko Buljeta, ing. prom. |
| 4. Doroša Barić, mag. geogr. | 9. Danijel Džuranić, grad. tehn. |
| 5. Igor Baran, dipl. ing. građ. tehn. | 10. Vanja Knežević, tehn. |

Pečat predstavničkog tijela:  Predsjednik predstavničkog tijela: **Živko Kolega, dr. med.**

Istovjetnost ovog plana s izvornikom ovjerava:  Pečat nadležnog tijela:

