













**ZADARSKA ŽUPANIJA**  
**PROSTORNI PLAN UREĐENJA**  
**GRADA ZADRA - IZMJENE I DOPUNE**  
**4. GRAĐEVINSKO PODRUČJE NASELJA**  
**PETRČANE (golf)**

**GRANICE:**

-  prostor ograničenja 1000 m pojas kopna
-  prostor ograničenja 300 m pojas mora
-  pojas kopna 100 m od obalne crte
-  pojas kopna 25 m od obalne crte
-  građevinsko područje - izgrađeni dio
-  građevinsko područje - neizgrađeni dio
-  jezgra naselja
-  obuhvat obvezne izrade UPU-a







**POVRŠINE ZA RAZVOJ I UREĐENJE NASELJA**

-  izgrađeni dio građevinskog područja
-  neizgrađeni dio građevinskog područja
-  stambena namjena
-  - gusto izgrađeno


**Lučki prostor**

-  Luke otvorene za javni promet
-  lokalna luka
-  turistički privez
-  kupalište

**POVRŠINE ZA RAZVOJ I UREĐENJE IZVAN NASELJA**

-  ugostiteljsko-turistička namjena  
T1 - hotel, T2 - turističko naselje, T3 - kamp
-  gospodarska namjena - proizvodna  
I1 - pretežito industrijska, I2 - pretežito zanatska, I3 - farma krava
-  sportsko-rekreativna namjena  
R1 - golf igralište, R2 - sport i rekreacija, R3 - kupalište
-  javna i društvena namjena  
D8 - vjerska/pastoralni centar
-  groblje
-  zona u funkciji groblja

postojeće/planirano

-  neuređeni dio građevinskog područja

**ZADARSKA ŽUPANIJA**  
**GRAD ZADAR**

Naziv prostornog plana:  
**PROSTORNI PLAN UREĐENJA GRADA ZADRA**  
 - IZMJENE I DOPUNE -

Naziv kartografskog prikaza:  
**GRAĐEVINSKO PODRUČJE NASELJA - PETRČANE (golf)**

Broj kartografskog prikaza: **4.3.B** Mjerilo kartografskog prikaza: **1:5.000**

Odluka o izradi prostornog plana (službeno glasilo):  
 Glasnik Grada Zadra br. 15/14 Odluka predstavničkog tijela o donošenju plana (službeno glasilo):  
 Glasnik Grada Zadra br. 2/16  
 Javna rasprava (datum objave): **17.11.2015.** Javni uvid održan:  
 od: **25.11.2015.**  
 do: **02.12.2015.**

Pečat tijela odgovornog za provođenje javne rasprave:  
 Matko Segarić, dipl. ing. građ.

Suglasnost na plan prema članku 108. Zakona o prostornom uređenju ("Narodne novine" br. 153/13):  
 broj suglasnosti Klasa: **350-02/16-11/4** Ur. broj: **531-05-16-02** datum: **19.02.2016.**

Pravna osoba/tijelo koje je izradio plan:  
 Zadar za prostorno uređenje  
 Zadarske županije  
 Zadar

Pečat pravne osobe/tijela koje je izradio plan:  
 Stjepan Gverić, prof. geog.

Voditelj plana:  
**Nevena Rosan, dipl. ing. arh.**

- Stručni tim u izradi plana:
- |   |  |
|---|--|
| 1. Nevena Rosan, dipl. ing. arh.        | 6. Andrea Vukasović-Lončar, dipl. ing. geod. |
| 2. Enea Bajlo, dipl. ing. građ.         | 7. Dragan Komac, građ. tehn.                 |
| 3. Dubravka Krpina Čar, dipl. ing. arh. | 8. Marko Bušijeta, ing. prom.                |
| 4. Dileana Barić, mag. geogr.           | 9. Dario Čurjenić, građ. tehn.               |
| 5. Igor Ranov, dipl. ing. preh. tehn.   | 10. Vanja Knežević, tehn.                    |

Pečat predstavničkog tijela:  
 Predsjednik predstavničkog tijela:  
**Živko Kolega, dr. med.**

Istovjetnost ovog plana s izvornikom ovdje:

