




ZADARSKA ŽUPANIJA

PROSTORNI PLAN UREĐENJA

GRADA ZADRA - IZMJENE I DOPUNE



3. UVJETI ZA KORIŠTENJE, UREĐENJE I ZAŠTITU PROSTORA



0. GRANICE

-  granica Grada
-  prostor ograničenja 1000 m pojas kopna
-  prostor ograničenja 300 m pojas mora

1. UVJETI KORIŠTENJA

1.2. PODRUČJA POSEBNIH OGRANIČENJA U KORIŠTENJU




- Krajobraz**
-  osobito vrijedan predjel - prirodni krajobraz
 -  točke i potezi značajni za panoramske vrijednosti krajobraza

- Tlo**
-  područje najvećeg intenziteta potresa (VII i viši stupanj MCS ljestvice)
 -  područje pojačane erozije

Vode i more


-  vodozaštitno područje - I. zona sanitarne zaštite
-  II. zona sanitarne zaštite
-  III. zona sanitarne zaštite
-  IV. zona sanitarne zaštite
-  vodozahvat
-  vodotok
-  poplavno područje
-  branjeno poplavno područje
-  zaštićeno podmorje
-  lučko područje

Posebna namjena


-  zona zabranjene gradnje
-  zona ograničene gradnje
-  zona kontrolirane gradnje

2. PODRUČJA PRIMJENE POSEBNIH MJERA UREĐENJA I ZAŠTITE



2.1. UREĐENJE ZEMLJIŠTA

-  hidromelioracija

2.2. ZAŠTITA POSEBNIH VRIJEDNOSTI I OBILJEŽJA

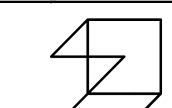
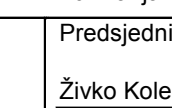
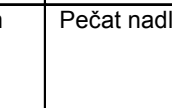
-  odlagalište otpada u sanaciji

2.3. PODRUČJA I DIJELOVI PRIMJENE PLANSKIH MJERA ZAŠTITE

-  obuhvat obvezne izrade prostornog plana
-  obuhvat planova koji su na snazi

3. OBRADA, SKLADIŠTENJE I ODLAGANJE OTPADA

-  pretovarne stanice

ZADARSKA ŽUPANIJA GRAD ZADAR											
Naziv prostornog plana: PROSTORNI PLAN UREĐENJA GRADA ZADRA - IZMJENE I DOPUNE											
Naziv kartografskog prikaza: UVJETI ZA KORIŠTENJE, UREĐENJE I ZAŠTITU PROSTORA SKARDA, IST I MOLAT											
Broj kartografskog prikaza: 3.1.C	Mjerilo kartografskog prikaza: 1:25.000										
Odluka o izradi prostornog plana (službeno glasilo): Glasnik Grada Zadra br. 19/14 Javna rasprava (datum objave): 17.11.2015.											
Odluka predstavničkog tijela o donošenju plana (službeno glasilo): Glasnik Grada Zadra br. 2/16 Javni usviđ odan: od: 25.11.2015. do: 02.12.2015.											
Pečat tijela odgovornog za provođenje javne rasprave: Matko Segarić, dipl. ing. građ.											
Suglasnost na plan prema članku 108. Zakona o prostornom uređenju ("Narodne novine" br. 153/13.) broj suglasnosti: 350-02/16-1/14 Ur. Broj: 531-05-16-02 datum: 19.02.2016.											
Pravna osoba/tijelo koje je izradio plan:  Zavod za prostorno uređenje Zadarske županije Zadar											
Pečat pravne osobe/tijela koje je izradio plan: Odgovorna osoba: Stjepan Gverić, prof. geog.											
Voditelj plana: Nevena Rosan, dipl. ing. arh. Stručni tim u izradi plana:											
<table border="0"> <tr> <td>1. Nevena Rosan, dipl. ing. arh.</td> <td>6. Andrea Vukasović-Lončar, dipl. ing. geod.</td> </tr> <tr> <td>2. Enea Bajlo, dipl. ing. građ. tehn.</td> <td>7. Dragan Komarc, građ. tehn.</td> </tr> <tr> <td>3. Dubravka Koprać Čar, dipl. ing. arh.</td> <td>8. Marko Buljeta, ing. prom.</td> </tr> <tr> <td>4. Dolores Barić, mag. geogr.</td> <td>9. Danijel Damjančić, građ. tehn.</td> </tr> <tr> <td>5. Igor Ramov, dipl. ing. preh. tehn.</td> <td>10. Vanja Knežević, tehn.</td> </tr> </table>		1. Nevena Rosan, dipl. ing. arh.	6. Andrea Vukasović-Lončar, dipl. ing. geod.	2. Enea Bajlo, dipl. ing. građ. tehn.	7. Dragan Komarc, građ. tehn.	3. Dubravka Koprać Čar, dipl. ing. arh.	8. Marko Buljeta, ing. prom.	4. Dolores Barić, mag. geogr.	9. Danijel Damjančić, građ. tehn.	5. Igor Ramov, dipl. ing. preh. tehn.	10. Vanja Knežević, tehn.
1. Nevena Rosan, dipl. ing. arh.	6. Andrea Vukasović-Lončar, dipl. ing. geod.										
2. Enea Bajlo, dipl. ing. građ. tehn.	7. Dragan Komarc, građ. tehn.										
3. Dubravka Koprać Čar, dipl. ing. arh.	8. Marko Buljeta, ing. prom.										
4. Dolores Barić, mag. geogr.	9. Danijel Damjančić, građ. tehn.										
5. Igor Ramov, dipl. ing. preh. tehn.	10. Vanja Knežević, tehn.										
Pečat predstavničkog tijela:  Predsjednik predstavničkog tijela: Živko Kolega, dr. med.											
Istovjetnost ovog prostornog plana s izvornikom ovjerava:  Pečat nadležnog tijela:											

