




ZADARSKA ŽUPANIJA
PROSTORNI PLAN UREĐENJA
GRADA ZADRA - IZMJENE I DOPUNE






2. INFRASTRUKTURNI SUSTAVI

0. GRANICE

-  granica Grada
-  prostor ograničenja 1000 m pojas kopna
-  prostor ograničenja 300 m pojas mora




1. ENERGETSKI SUSTAV

1.1 PROIZVODNJA I CIJEVNI TRANSPORT NAFTE I PLINA







-  skladište; ukapljeni naftni plin - UP
-  plinovod - magistralni
-  plinovod - lokalni
-  mjerno redukcijska stanica
-  redukcijska stanica

1.2. ELEKTROENERGETIKA

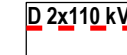
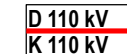

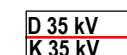
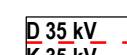
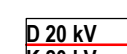
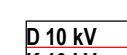
Proizvodni uređaji

-  solarna elektrana - planirana zona
-  rasklopno postrojenje
-  rasklopno postrojenje - planirano

Transformatorska i rasklopna postrojenja

-  TS 110/35 kV
-  TS 110/35 kV - planirana
-  TS 35/10 kV
-  TS 35/10 kV - planirana
-  TS 20/10/04 kV
-  TS 20/10/04 kV - planirana

Elektroprijenosni uređaji

-  dalekovod 2x110 kV - planirani
-  dalekovod/kabel 110 kV
-  dalekovod/kabel 110 kV - planirani
-  dalekovod/kabel 35 kV
-  dalekovod/kabel 35 kV - planirani
-  dalekovod/kabel 20 kV
-  dalekovod/kabel 10 kV

| | |
|---|--|
| ZADARSKA ŽUPANIJA GRAD ZADAR | |
| Naziv prostornog plana: PROSTORNI PLAN UREĐENJA GRADA ZADRA - IZMJENE I DOPUNE - | |
| Naziv kartografskog prikaza: INFRASTRUKTURNI SUSTAVI – ENERGETSKI SUSTAV OLIB, SILBA I PREMUDA | |
| Broj kartografskog prikaza: 2.2.D | Mjerilo kartografskog prikaza: 1:25.000 |
| Odluka o izradi prostornog plana (službeno glasilo): Glasnik Grada Zadra br. 15/14 Javna rasprava (datum objave): 17.11.2015. | Odluka predstavničkog tijela o donošenju plana (službeno glasilo): Glasnik Grada Zadra br. 2/16 Javni uvid odbran: od: 25.11.2015. do: 02.12.2015. |
| Pečat tijela odgovornog za provođenje javne rasprave: | Odgovorna osoba za provođenje javne rasprave: Matko Segarić, dipl. ing. građ. |
| Suglasnost na plan prema članku 108. Zakona o prostornom uređenju ("Narodne novine" br. 153/13.) Pravna osoba/tijelo koje je izradio plan: Zavod za prostorno uređenje Zadarske županije Zadar Ur. broj: 531-05-16-02 datum: 19.02.2016. | |
| Pečat pravne osobe/tijela koje je izradio plan: | Odgovorna osoba: Stjepan Gverić, prof. geog. |
| Voditelj plana: Nevena Rosan, dipl. ing. arh. Stručni tim u izradi plana: 1. Nevena Rosan, dipl. ing. arh. 2. Enea Bajlo, dipl. ing. građ. 3. Dubravka Kopra Čar, dipl. ing. arh. 4. Dolores Barić, mag. geogr. 5. Igor Ramov, dipl. ing. preh. tehn. 6. Andrea Vukasović-Lončar, dipl. ing. geod. 7. Dragan Komac, građ. tehn. 8. Marko Buljeta, ing. prom. 9. Danijel Damjančić, građ. tehn. 10. Vanja Knežević, tehn. | |
| Pečat predstavničkog tijela: | Predsjednik predstavničkog tijela: Živko Kolega, dr. med. |
| Istovjetnost ovog prostornog plana s izvornikom ovjerava: | Pečat nadležnog tijela: |

