




ZADARSKA ŽUPANIJA
PROSTORNI PLAN UREĐENJA
GRADA ZADRA - IZMJENE I DOPUNE




2. INFRASTRUKTURNI SUSTAVI

0. GRANICE






-  granica Grada
-  prostor ograničenja 1000 m pojas kopna
-  prostor ograničenja 300 m pojas mora

4. POŠTA I TELEKOMUNIKACIJE




4.1. POŠTA

-  poštanski centar / planirani
-  jedinica poštanske mreže
-  jedinica poštanske mreže / planirana






4.2. JAVNE TELEKOMUNIKACIJE

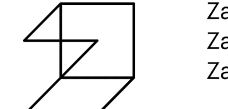
-  digitalni komutacijski centar
-  mjesna centrala
-  mjesna centrala / planirana
-  područna centrala
-  područna centrala / planirana

Vodovi i kanali

-  TK magistralni
-  TK planirani
-  radiorelejna veza
-  radiorelejna veza planirana

Javne telekomunikacije u pokretnoj mreži

-  radiorelejna postaja
-  radiorelejna postaja / planirana
-  bazna postaja
-  bazna postaja / planirana
-  planirana zona elektroničke komunikacije

ZADARSKA ŽUPANIJA GRAD ZADAR	
Naziv prostornog plana: PROSTORNI PLAN UREĐENJA GRADA ZADRA - IZMJENE I DOPUNE -	
Naziv kartografskog prikaza: INFRASTRUKTURNI SUSTAVI – POŠTA I TELEKOMUNIKACIJE ŠKARDA, IST I MOLAT	
Broj kartografskog prikaza: 2.1.C	Mjerilo kartografskog prikaza: 1:25.000
Odluka o izradi prostornog plana (službeno glasilo): Glasnik Grada Zadra br. 19/14 Javna rasprava (datum objave): 17.11.2015.	
Odluka predstavničkog tijela o donošenju plana (službeno glasilo): Glasnik Grada Zadra br. 2/16 Javna rasprava (datum objave): od: 25.11.2015. do: 02.12.2015.	
Pečat tijela odgovornog za provođenje javne rasprave:	Odgovorna osoba za provođenje javne rasprave: Matko Segarić, dipl. ing. građ.
Suglasnost na plan prema članku 108. Zakona o prostornom uređenju ("Narodne novine" br. 153/13.) broj suglasnosti: Klasa: 350-02/16-1/14 Ur. broj: 531-05-16-02 datum: 19.02.2016.	
Pravna osoba/tijelo koje je izradio plan: 	
Pečat pravne osobe/tijela koje je izradio plan:	Odgovorna osoba: Stjepan Gverić, prof. geog.
Voditelj plana: Nevena Rosan, dipl. ing. arh.	
Stručni tim u izradi plana: 1. Nevena Rosan, dipl. ing. arh. 2. Eneja Bajlo, dipl. ing. građ. 3. Dubravka Kopra Čar, dipl. ing. arh. 4. Dolores Barić, mag. geogr. 5. Igor Ramov, dipl. ing. preh. tehn. 6. Andrea Vukasović-Lončar, dipl. ing. geod. 7. Dragan Komac, građ. tehn. 8. Marko Bubišeta, ing. prom. 9. Danijel Damjančić, građ. tehn. 10. Vanja Knežević, tehn.	
Pečat predstavničkog tijela:	Predsjednik predstavničkog tijela: Žilvko Kolega, dr. med.
Istovjrsnost ovog prostornog plana s izvornikom ovjerava:	Pečat nadležnog tijela:

