
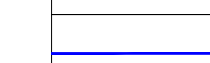






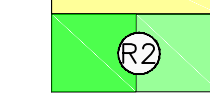





GRANICE:

-  granica ZOP-a - more 300 m
-  granica ZOP-a 70 m i 100 m
-  građevinsko područje - izgrađeni dio
-  građevinsko područje - neizgrađeni dio
-  jezgra naselja
-  obuhvat obvezne izrade UPU-a

POVRŠINE ZA RAZVOJ I UREĐENJE NASELJA

-  izgrađeni dio građevinskog područja
-  neizgrađeni dio građevinskog područja
-  sportsko-rekreacijska namjena
R2 - sport i rekreacija


-  glavne mjesne ceste
-  ostale prometne površine
-  ostale ceste

postojeće/planirano

-  luka otvorena za javni promet - lokalni značaj
-  LN - luka nautičkog turizma
-  LS - sportska luka
-  kupalište
-  prirodna obala

POVRŠINE ZA RAZVOJ I UREĐENJE IZVAN NASELJA

-  gospodarska namjena - proizvodna
I2 - pretežito zanatska
-  ugostiteljsko-turistička namjena
T2 - turističko naselje
-  groblje
-  zona u funkciji groblja

-  reciklažna dvorišta - građevinski otpad

postojeće/planirano

ZADARSKA ŽUPANIJA GRAD ZADAR	
Naziv prostornog plana: Prostorni plan uređenja Grada Zadra - IZMJENE I DOPUNE	
Naziv kartografskog prikaza: GRAĐEVINSKO PODRUČJE NASELJA - SILBA	
Broj kartografskog prikaza: 4.6.	Mjerilo kartografskog prikaza: 1:5.000
Odluka o izradi prostornog plana (službeno glasilce): Odluka Grada Zadra 5/08	Odluka predstavničkog tijela o donošenju plana (službeno glasilce): Odluka Grada Zadra 18/11
Javna rasprava (datum objave): 06.04.2010.g. 04.08.2011.g.	Javni uvid odbran: od: 20.04.2011.g. do: 11.08.2011.g. od: 16.05.2011.g. do: 28.08.2011.g.
Početnik odgovoranog za provođenje javne rasprave:	Odgovorna osoba za provođenje javne rasprave: Matko Segarić, dipl.ing.grad. (ime, prezime i potpis)
Suglasnost na plan prema članku 97. Zakona o prostornom uređenju i gradnji ("Narodno novine" br. 76/07, 38/09, 58/11 i 90/11), broj suglasnosti klasa: 350-02/11-1155	datum: 05. prosinca 2011.
Pravna osoba/tijelo koje je izradilo plan: ZADARSKA ŽUPANIJA	ZAVOD ZA PROSTORNO UREĐENJE
Početnik pravne osobe/tijela koje je izradilo plan:	Odgovorna osoba: Nives Kozulić, dipl.ing.arh. (ime, prezime i potpis)
Vicestupnik plana: Nives Kozulić, dipl.ing.arh.	Štućno povjerenstvo za izradu plana: 1. Nevena Rosan, d.l.a. 2. Marija Uglešić, d.g. 3. Zoran Šušić, d.l.a. 4. Vesna Bobanović, prof.arh. i pov. 5. Stjepan Gvenić, prof.geog.
Početnik predstavničkog tijela:	Štućno povjerenstvo za izradu plana: 6. Igor Ramov, d.l.preh.tehn. 7. Enea Bajlo, d.g. 8. Dubravka Kopina Car, d.l.a. 9. Jelena Kolega 10. Dražen Komarč
Mitovštinski ovaj prostorni plan sa izvornikom objavljuje:	Predsjednik predstavničkog tijela: Živko Kolega, dr.med. (ime, prezime i potpis) Početnik nadležnog tijela:
(ime, prezime i potpis)	

