

ZADARSKA ŽUPANIJA

PROSTORNI PLAN UREĐENJA







GRADA ZADRA - IZMJENE I DOPUNE

4. GRAĐEVINSKO PODRUČJE NASELJA




VELI IŽ




GRANICE:





mj. 1:5.000

-  granica ZOP-a - more 300 m
-  granica ZOP-a 70 m i 100 m
-  građevinsko područje - izgrađeni dio
-  građevinsko područje - neizgrađeni dio
-  jezgra naselja
-  obuhvat obvezne izrade UPU-a

POVRŠINE ZA RAZVOJ I UREĐENJE NASELJA

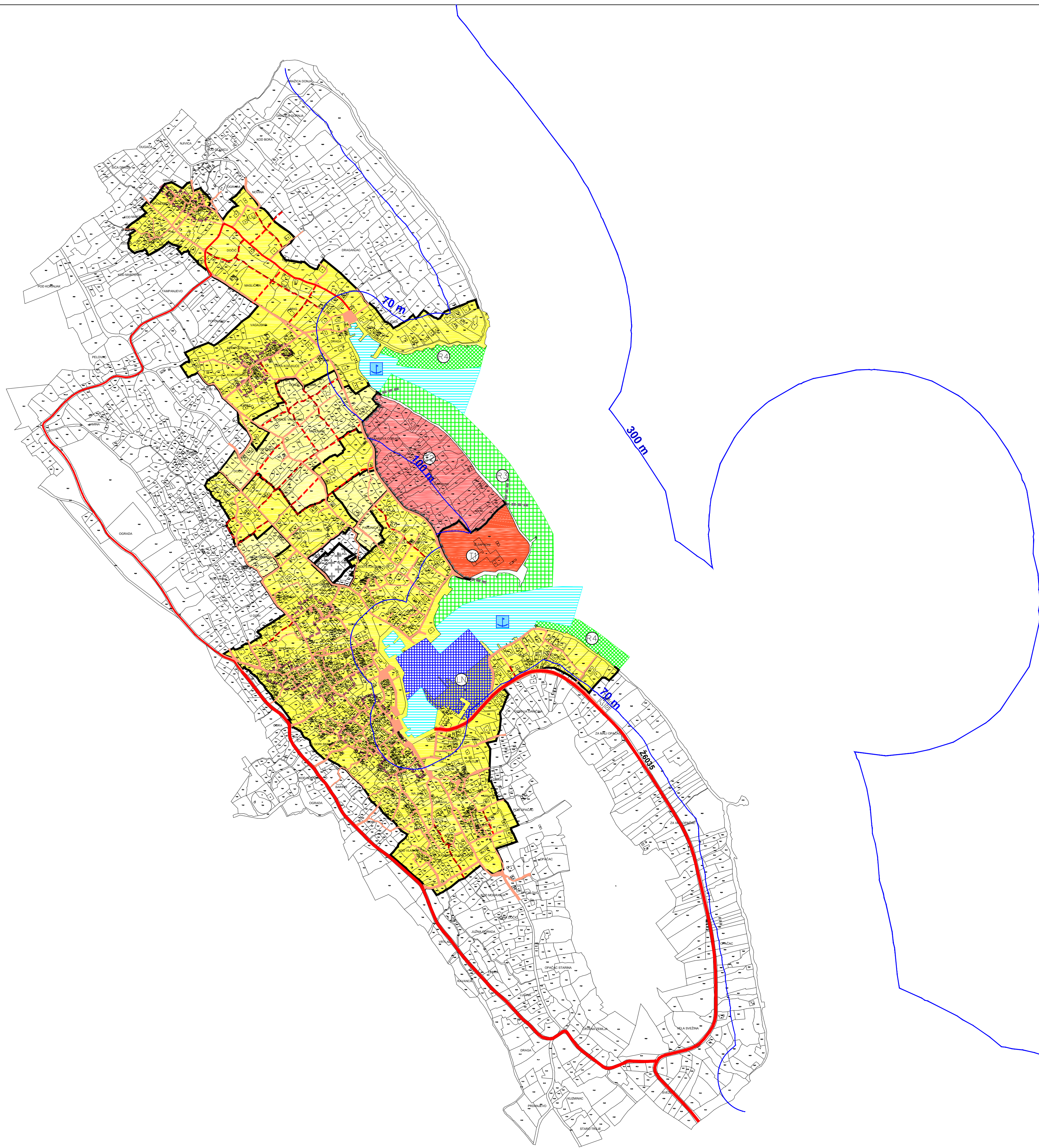
-  izgrađeni dio građevinskog područja
-  neizgrađeni dio građevinskog područja
-  ugostiteljsko-turistička namjena
T1 - hotel, T2 - turističko naselje

-  glavne mjesne ceste
-  ostale prometne površine
-  ostale ceste

-  luka otvorena za javni promet - lokalni značaj
-  LN - luka nautičkog turizma
-  kupalište
-  prirodna obala

POVRŠINE ZA RAZVOJ I UREĐENJE IZVAN NASELJA

-  groblje
-  zona u funkciji groblja



ZADARSKA ŽUPANIJA GRAD ZADAR	
Naziv prostornog plana: Prostorni plan uređenja Grada Zadra - IZMJENE I DOPUNE	
Naziv kartografskog prikaza: GRAĐEVINSKO PODRUČJE NASELJA - VELI IŽ	
Broj kartografskog prikaza: 4.14.	Mjerilo kartografskog prikaza: 1:5.000
Odluka o izradi prostornog plana (službeno glasilo): Glasnik Grada Zadra 5/08	Odluka predstavničkog tijela o donošenju plana (službeno glasilo): Glasnik Grada Zadra 16/11
Javna rasprava (datum objave): 06.04.2010.g. 04.08.2011.g.	Javni uvid održan: od: 20.04.2011.g. do: 16.05.2011.g. Ponovljeni javni uvid održan: od: 11.08.2011.g. do: 26.08.2011.g.
Pečat tijela odgovornog za provođenje javne rasprave:	Odgovorna osoba za provođenje javne rasprave: Matko Segarić, dipl.ing.grad. (ime, prezime i potpis)
Suglasnost na plan prema članku 67. Zakona o prostornom uređenju i gradnji ("Narodne novine" br. 76/07, 38/09, 55/11 i 90/11), broj suglasnosti klasa: 350-02/11-11/55 datum: 05. prosinca 2011.	
Pravna osobitija koja je izradilo plan: ZADARSKA ŽUPANIJA ZAVOD ZA PROSTORNO UREĐENJE	
Pečat pravne osobitija koja je izradilo plan:	Odgovorna osoba: Nives Kozulić, dipl.ing.arh. (ime, prezime i potpis)
Voditelj plana: Nives Kozulić, dipl.ing.arh.	
Stručni tim u izradi plana:	
1. Nevena Rosan, d.i.a. 2. Marija Uglešić, d.i.g. 3. Zoran Šušta, d.i.a. 4. Vesna Bobanović, prof.arh. i pov. 5. Stjepan Gverčić, prof.geog.	6. Igor Ramov, d.i.zrehab.tehn. 7. Eneša Bajlo, d.i.g. 8. Dubravka Krpina Car, d.i.a. 9. Jelena Kolega 10. Dragan Komarč
Stručno povjerenstvo za izradu plana: 1. Matko Segarić, d.i.g. 2. Marija Pavlović Pražak, d.i.g. 3. Nives Kozulić, d.i.a. 4. Igor Peđić, d.i.a. 5. Željko Prešovan, d.i.a.	
Pečat predstavničkog tijela:	Predsjednik predstavničkog tijela: Željko Kolega, dr.med. (ime, prezime i potpis)
Istovjetnost ovog prostornog plana sa izvornikom ovjerava: (ime, prezime i potpis)	Pečat nadležnog tijela:

