

# ZADARSKA ŽUPANIJA

## PROSTORNI PLAN UREĐENJA







### GRADA ZADRA - IZMJENE I DOPUNE

#### 4. GRAĐEVINSKO PODRUČJE NASELJA



##### BRGULJE




GRANICE:

mj. 1:5.000





-  granica ZOP-a - more 300 m
-  granica ZOP-a 70 m i 100 m
-  građevinsko područje - izgrađeni dio
-  građevinsko područje - neizgrađeni dio
-  jezgra naselja
-  obuhvat obvezne izrade UPU-a

POVRŠINE ZA RAZVOJ I UREĐENJE NASELJA





-  izgrađeni dio građevinskog područja
-  neizgrađeni dio građevinskog područja

-  glavne mjesne ceste
-  ostale prometne površine
-  ostale ceste

postojeće/planirano

-  luka otvorena za javni promet - lokalni značaj
-  LN - luka nautičkog turizma
-  kupalište
-  prirodna obala

POVRŠINE ZA RAZVOJ I UREĐENJE IZVAN NASELJA

-  ugostiteljsko-turistička namjena
-  T2 - turističko naselje
-  groblje
-  zona u funkciji groblja

postojeće/planirano

ZADARSKA ŽUPANIJA GRAD ZADAR	
Naziv prostornog plana: <b>Prostorni plan uređenja Grada Zadra - IZMJENE I DOPUNE</b>	
Naziv kartografskog prikaza: <b>GRAĐEVINSKO PODRUČJE NASELJA - BRGULJE</b>	
Broj kartografskog prikaza: <b>4.10.</b>	Mjerilo kartografskog prikaza: <b>1:5.000</b>
Odluka o izradi prostornog plana (službeno glasilo): Glasnik Grada Zadra 5/09 Javna rasprava (datum objave): 06.04.2010.g. 04.08.2011.g.	Odluka predstavničkog tijela o donošenju plana (službeno glasilo): Glasnik Grada Zadra 10/11 Javni uvid održan: od: 20.04.2011.g. do: 16.05.2011.g. Ponovljeni javni uvid održan: od: 11.08.2011.g. do: 26.08.2011.g.
Pečat tijela odgovornog za provođenje javne rasprave:	Odgovorna osoba za provođenje javne rasprave: <b>Matko Segarić, dipl.ing.grad.</b> (ime, prezime i potpis)
Suglasnost na plan prema članu 97. Zakona o prostornom uređenju i gradnji ("Narodne novine" br. 76/07, 38/09, 55/11 i 90/11), broj suglasnosti klasa: 359-02/11-11/05 datum: 05. prosinca 2011.	
Prva osoba/tijelo koje je izradilo plan: <b>ZADARSKA ŽUPANIJA</b>	
Pečat pravne osobe/tijela koje je izradilo plan:	Odgovorna osoba: <b>Nives Kozulić, dipl.ing.arh.</b> (ime, prezime i potpis)
Voditelj plana: <b>Nives Kozulić, dipl.ing.arh.</b>	
Stručni tim u izradi plana: 1. Nevena Rosan, d.i.a. 2. Marija Ugešić, d.i.g. 3. Zoran Šušić, d.i.a. 4. Vesna Bobanović, prof.arh.i.pov. 5. Stjepan Gverić, prof.geog. 6. Igor Ramov, d.i.preh.lahn. 7. Erna Bajlo, d.i.g. 8. Dubravka Kopra Čar, d.i.a. 9. Jelena Kolega 10. Dragan Komac	
Stručno povjerenstvo za izradu plana: 1. Matko Segarić, d.i.g. 2. Marija Pavlović Pažok, d.i.g. 3. Nives Kozulić, d.i.a. 4. Igor Peđić, d.i.a. 5. Željko Predovan, d.i.a.	
Pečat predstavničkog tijela:	Predsjednik predstavničkog tijela: <b>Željko Kolega, dr.med.</b> (ime, prezime i potpis)
Istovjetnost ovog prostornog plana sa izvornikom ovjerava:  (ime, prezime i potpis)	Pečat nadležnog tijela:

