

ZADARSKA ŽUPANIJA

PROSTORNI PLAN UREĐENJA














GRADA ZADRA - IZMJENE I DOPUNE

2. INFRASTRUKTURNI SUSTAVI

mj.1:25.000

2.3. VODNOGOSPODARSKI SUSTAVI












ODVODNJA OTPADNIH VODA

-  granica grada
-  granica sustava odvodnje Centar/Borik
-  glavni kolektor - postojeći
-  glavni kolektor - planirani
-  tlačni cjevovod - postojeći
-  tlačni cjevovod - planirani
-  uređaj za pročišćavanje - postojeći
-  uređaj za pročišćavanje - planirani
-  ispuš - postojeći
-  ispuš - planirani
-  crna postaja - postojeća
-  crna postaja - planirana
-  ispuš oborinskih voda

KORIŠTENJE VODA

Vodoopskrba



magistralni vodoopskrbni cjevovodi

-  potencijalni cjevovodi
-  ostali vodoopskrbni cjevovodi
-  postojeći
-  planirani
-  vodosprema - postojeća
-  vodosprema - planirana
-  vodosprema - potencijalna
-  crna postaja - postojeća
-  crna postaja - planirana
-  zaštitni koridor
-  razdjelna crta visoke i niske zone

Uređenje vodotoka i voda

-  akumulacija
-  vodotok

Melioracijska odvodnja

-  osnovna kanalska mreža
-  detaljna kanalska mreža

ZADARSKA ŽUPANIJA GRAD ZADAR		
Naziv prostornog plana: Prostorni plan uređenja Grada Zadra - IZMJENE I DOPUNE		
Naziv kartografskog prikaza: INFRASTRUKTURNI SUSTAVI - VODNOGOSPODARSKI SUSTAVI: KORIŠTENJE VODA I ODVODNJA OTPADNIH VODA IZ IZJAVA		
Boji kartografskog prikaza: 2,3,12,4,B	Mjerilo kartografskog prikaza: 1:25 000	
Odluka o izradi prostornog plana: Glasnik Grada Zadra 5/08	Odluka predstavničkog tijela o donošenju plana (publično glasilo): Glasnik Grada Zadra 16/11	
Javna rasprava (datum: ogovori): 06.04.2010.g.	Javni uvid odnosa: od: 20.04.2011.g. do: 15.05.2011.g.	
Pečat tijela odgovornog za provođenje javne rasprave:	Odgovorna osoba za provođenje javne rasprave: Mihlo Segarić, d.i.g. (ime, prezime i potpis)	
Suglasnost na plan prema članku 97. Zakona o prostornom uređenju i gradnji (Narodne novine" br. 76/07, 38/08, 55/11 i 90/11), kroz suglasnost KLASA: 365/02/11-11/05, datum: 05. prosinac 2011.		
Pisane osobne tijelo koje je izradio plan: ZADARSKA ŽUPANIJA ZAVOD ZA PROSTORNO UREĐENJE		
Pečat pravne osobe/tijela koje je izradio plan:	Odgovorna osoba: Nives Kozulić, d.i.a. (ime, prezime i potpis)	
Voditelj plana: Nives Kozulić, d.i.a.		
Situira tim u izradi plana: Stučno povjerenstvo za izradu plana:		
1. Nivesna Rosan, d.i.a.	6. Igor Ramov, d. preh. tehn.	1. Matko Segarić, d.i.g.
2. Marija Ugešić, d.i.g.	7. Ene Bažo, d.i.g.	2. Marija Pavlović Pačok, d.i.g.
3. Zorana Šubić, d.i.a.	8. Dubravka Krpana Čar, d.i.a.	3. Nives Kozulić, d.i.a.
4. Vesna Bećanović, prof. arh. pov.	9. Jelena Kolega	4. Igor Pešić, d.i.a.
5. Srećko Čerčić, prof. arh.	10. Dragana Korić	5. Željko Preštoran, d.i.a.
Pečat predstavničkog tijela:		Pečat predsjedničkog tijela: Željko Kolega, dr. med. (ime, prezime i potpis)
Ispravost ovog prostornog plana s izmjenom oglašava:		Pečat nadležnog tijela:
(ime, prezime i potpis)		

