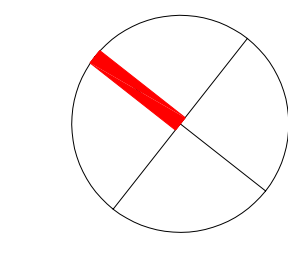
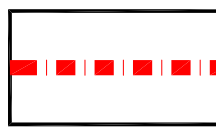



0 10 100 200m



 **GRANICA OBUHVATA**  
 **POSTOJEĆE PARCELE**

**SITUACIJA  
NA PLANU VIŠEG REDA**

**0a**

**DETALJNI PLAN UREĐENJA  
ZONE STAMBENE IZGRADNJE  
VEĆE GUSTOĆE  
"CRVENE KUĆE"  
ZADAR**

**MJERILO:  
M 1:2000**

Zupanija/Grad Zagreb: <b>ZADARSKA ŽUPANIJA</b>	
Općina/grad: <b>GRAD ZADAR</b>	
Naziv prostornog plana: <b>DETALJNI PLAN UREĐENJA ZONE STAMBENE IZGRADNJE VEĆE GUSTOĆE "CRVENE KUĆE"</b>	
Naziv kartografskog prikaza: <b>SITUACIJA NA PLANU VIŠEG REDA</b>	
Broj kartografskog prikaza: <b>LIST 0a.</b>	Mjerilo kartografskog prikaza: <b>M 1:2000</b>
Program mjera za unapređivanje stanja u prostoru (službeno glasilo): <b>"Glasnik Grada Zadra" br. 5/04 i 3/06</b>	Odluka predstavničkog tijela o donošenju plana (službeno glasilo): <b>"Glasnik Grada Zadra" br. 6/08</b>
Javna rasprava (datum objave): <b>29. rujna 2007. "ZADARSKI LIST"</b>	Javni uvid održan od: <b>09. listopada 2007.</b> do: <b>09. studenog 2007.</b>
Pečat tijela odgovornog za provođenje javne rasprave:	Odgovorna osoba za provođenje javne rasprave: <b>ANDREJ SUDINJA dipl. ing. građevine</b>  (ime, prezime i potpis)
Pravna osoba/tijelo koje je izradilo plan: <b>AB FORUM d.o.o. ZADAR</b>	
Pečat pravne osobe/tijela koje je izradilo plan:	Odgovorna osoba: <b>IGOR PEDIŠIĆ dia</b>  (ime, prezime i potpis)
Koordinator plana: <b>IGOR PEDIŠIĆ dia</b>	
Stručni tim u izradi plana:	
1. <b>IGOR PEDIŠIĆ dia</b>	5. <b>ROBERT MILETIĆ dig</b>
2. <b>MARIJANA PIVAC dia</b>	6. <b>DAMIR MANDRA dig</b>
3. <b>ANTE BLJAIĆ dia</b>	7. <b>DUNJA MAŠINA ig</b>
4. <b>VENCI BUTIĆ el.teh.</b>	8. _____
Pečat predstavničkog tijela:	Predsjednik predstavničkog tijela:  (ime, prezime i potpis)
Istovjetnost ovog prostornog plana s izvornikom ovjerava:	Pečat nadležnog tijela:  (ime, prezime i potpis)