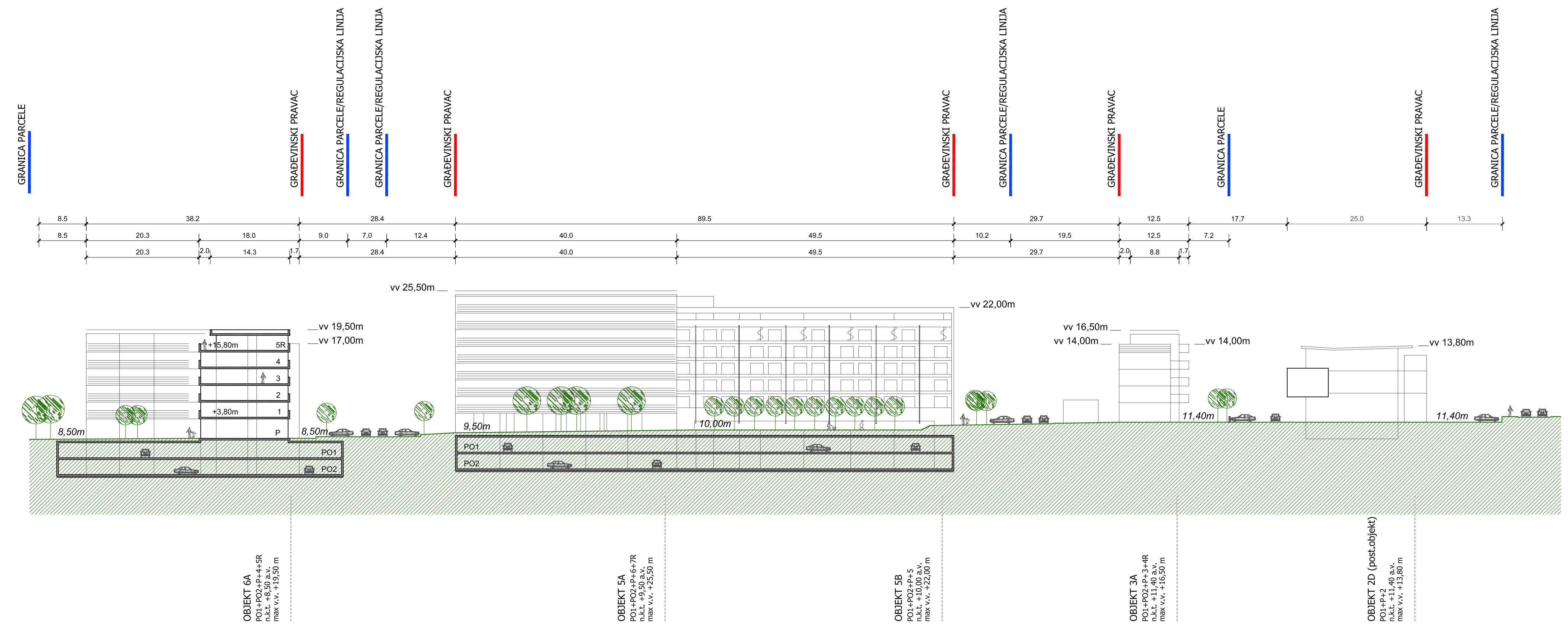
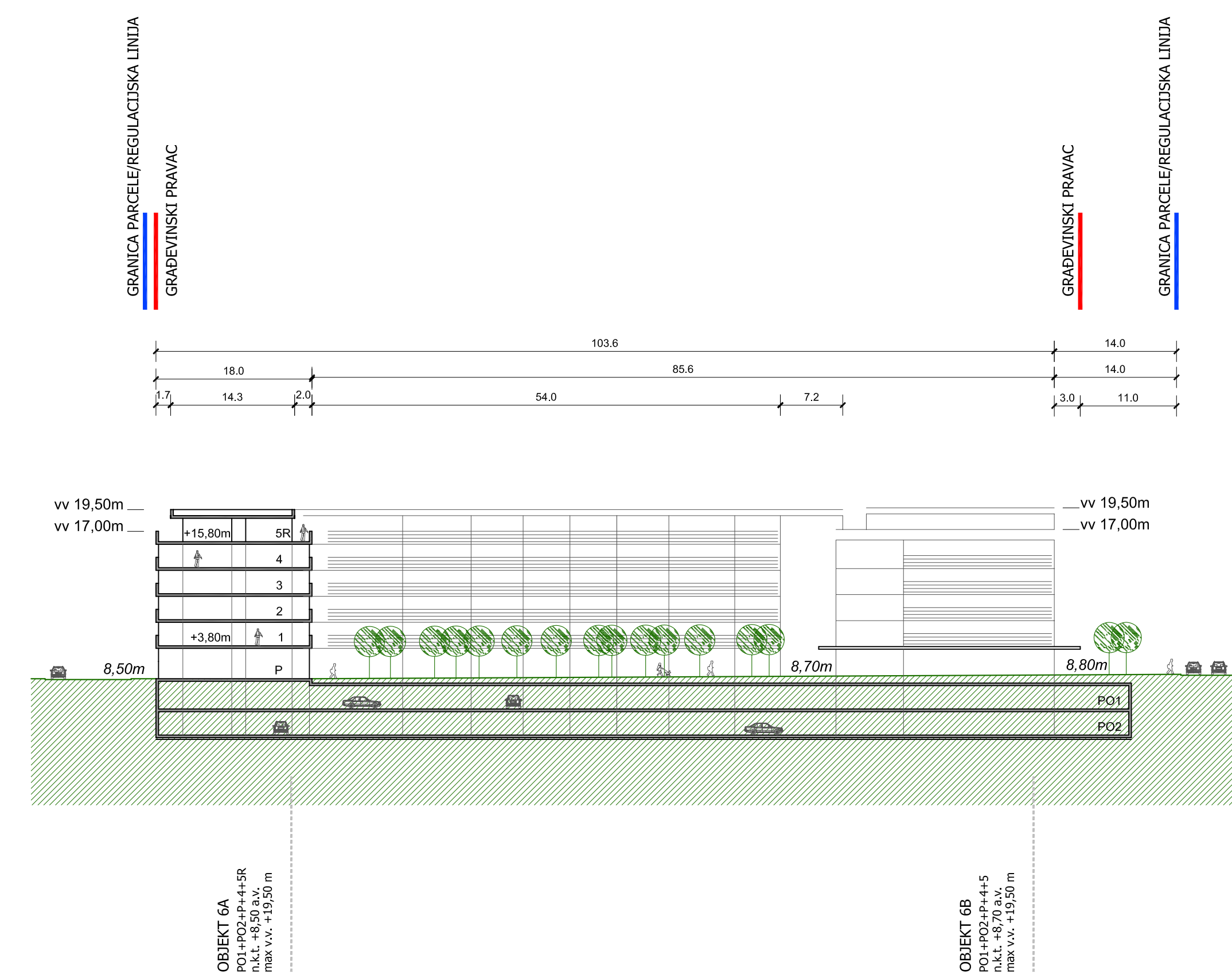


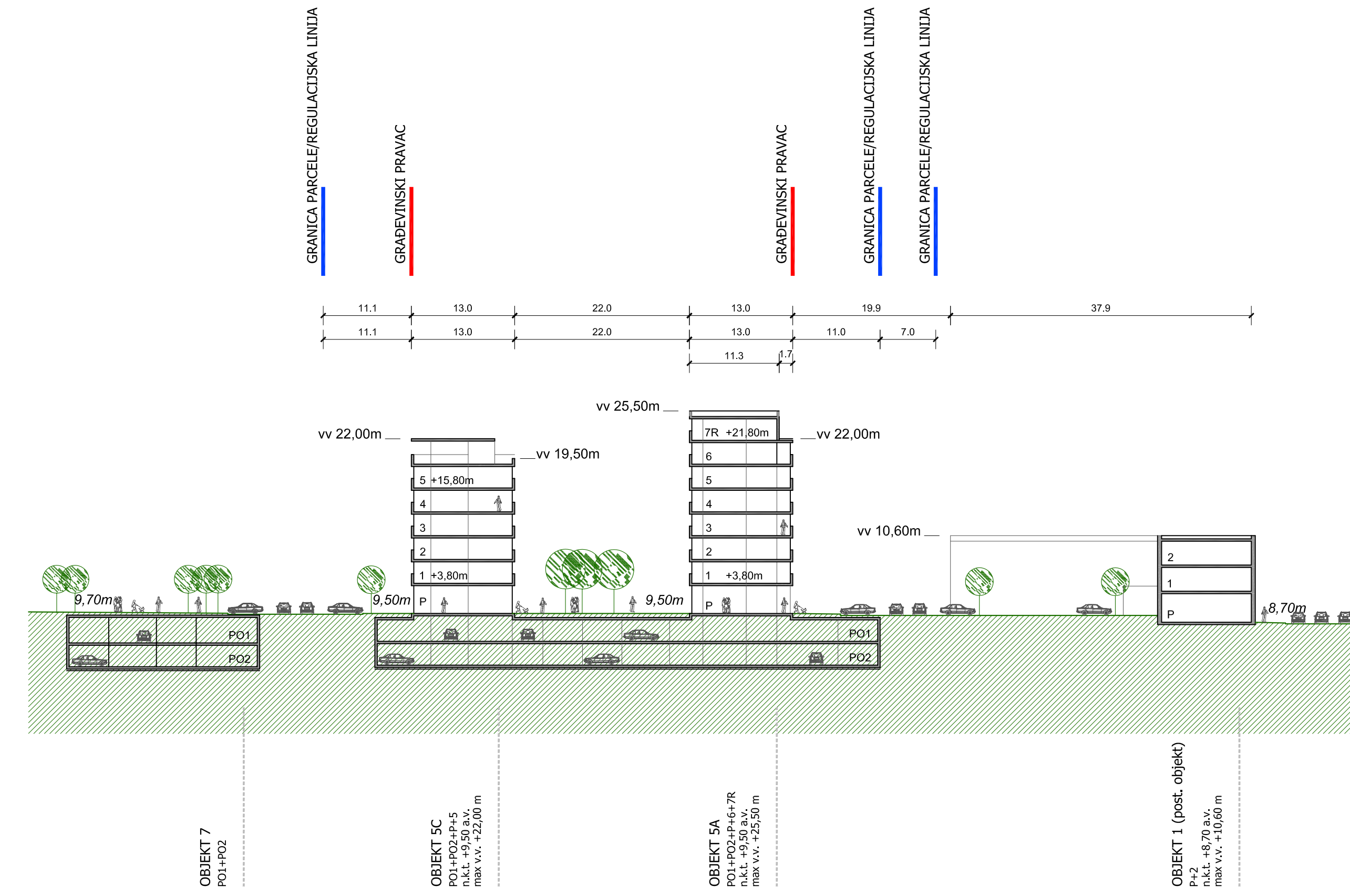
PRESJEK 1



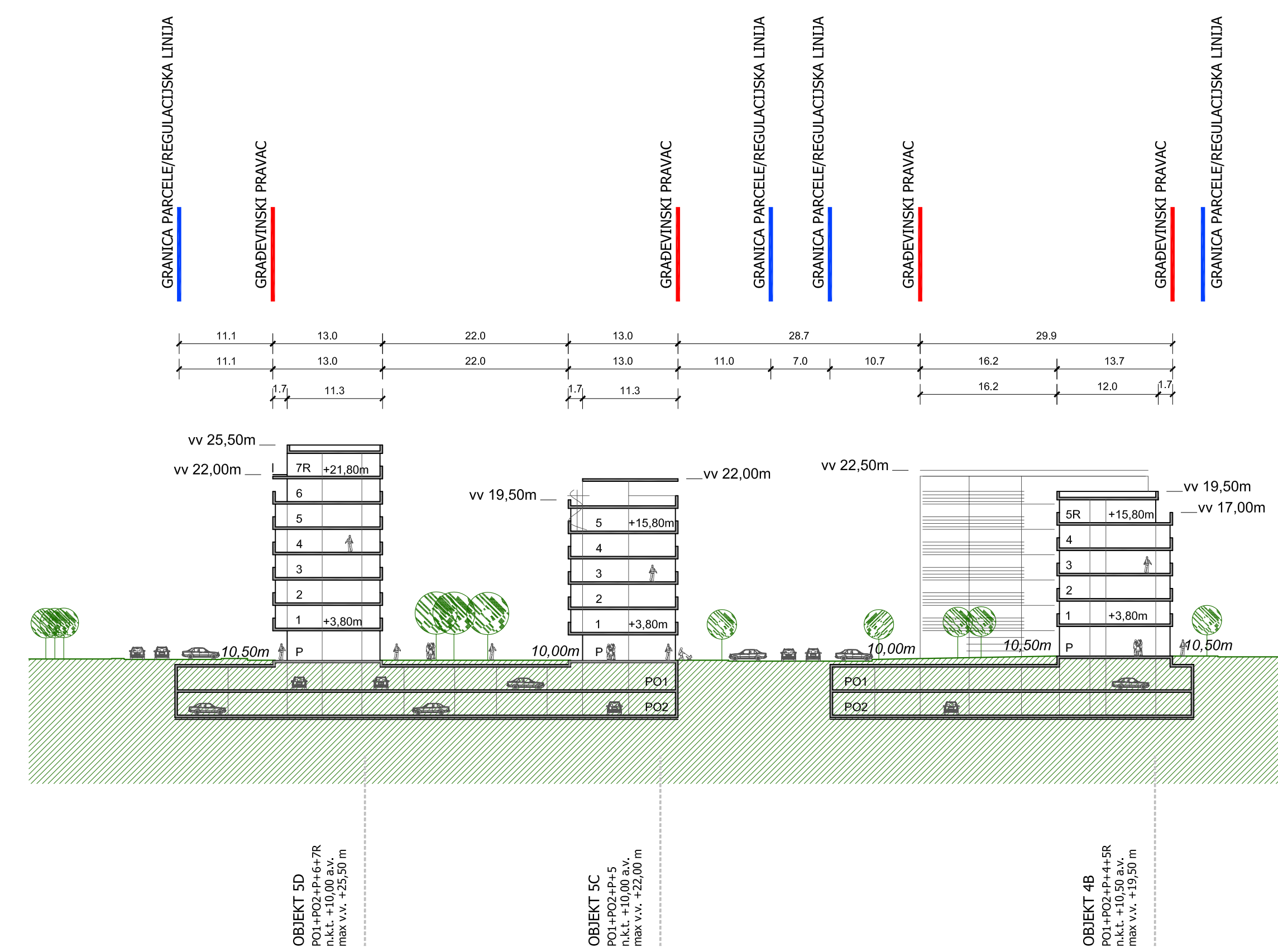
PRESJEK 2



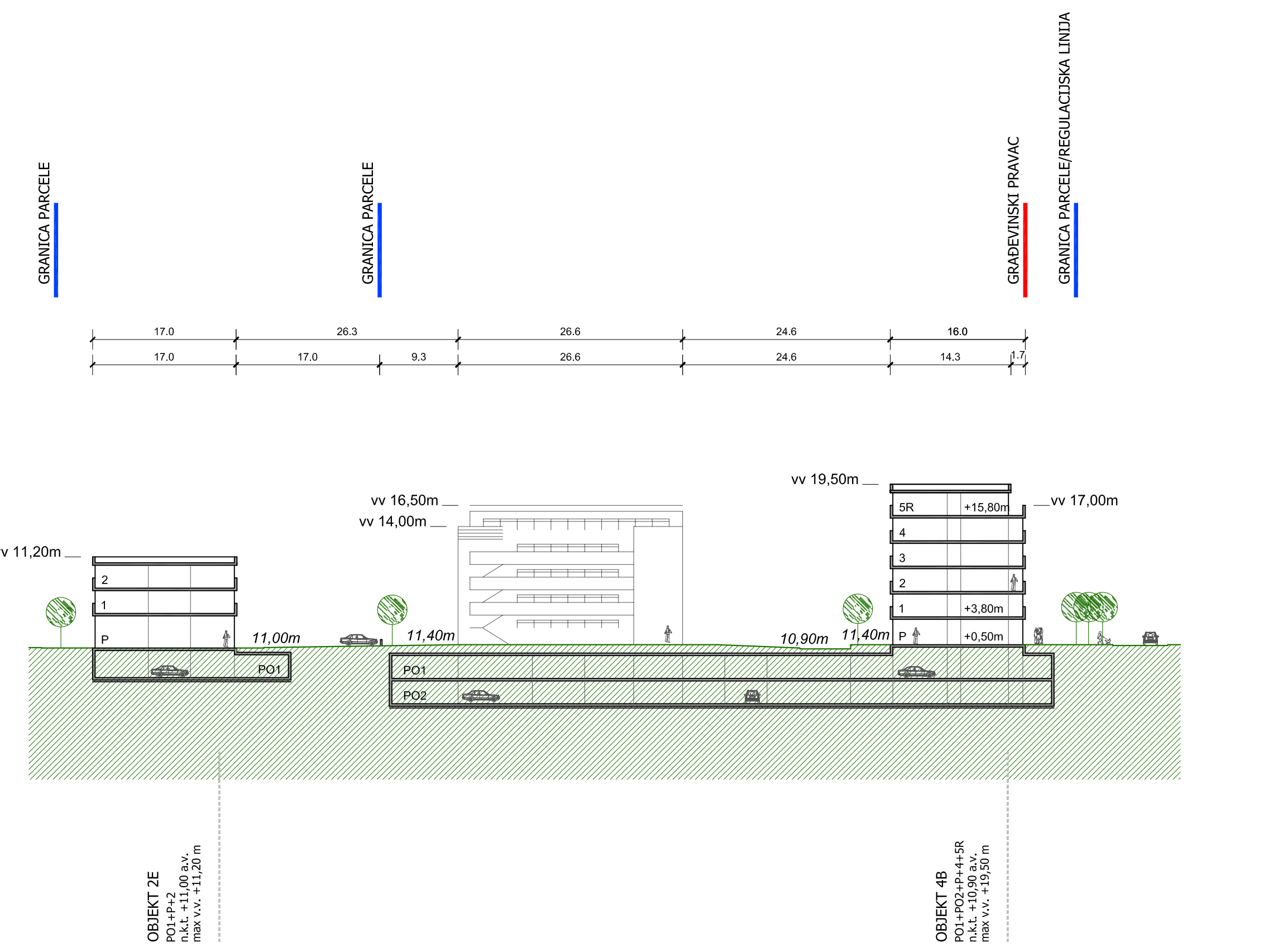
PRESJEK 3



PRESJEK 4



PRESJEK 5



PRESJEK 6

TUMAČ ZNAKOVA

- 7,00 m APSOLUTNE VISINSKE KOTE TERENA
- +7,00 m RELATIVNE VISINSKE KOTE OBJEKTA
- vv 7,00 m VISINA VIJENCA DUELA OBJEKTA

mj. 1:500



GRAD ZADAR
DETALJNI PLAN UREĐENJA
STAMBENO-POSLOVNOG NASELJA
UZ MURVIČKU ULICU

UVJETI GRADNJE - KARAKTERISTIČNI PRESJECI

Zadarska županija	
Grad Zadar	
Naziv prostornog plana: DETALJNI PLAN UREĐENJA STAMBENO-POSLOVNOG NASELJA UZ MURVIČKU ULICU	
Naziv kartografskog prikaza: UVJETI GRADNJE - KARAKTERISTIČNI PRESJECI	
Brod kartografskog prikaza: 4 d	Mjerna kartografska mjera: 1:500
Datum raspisa: objava: 15. siječnja 2008. godine	
Datum usvajanja: 22. siječnja 2008. godine	
Podat otkup odgovoran za provođenje javne rasprave: Odgovorna osoba za provođenje javne rasprave:	
Andrija Sestija, dipl. ing. arh.	
(Ime, prezime i potpis)	
Sudjelnici na plan prema članku 97. Zakona o prostornom uređenju i gradnji "Naslovne novine" br. 76/07 broj suglasnosti Ministarstva: 350-02/08-14/7 datum: 26. siječnja 2008.	
UREĐIVANJE: Iva Danonovac Budija, dipl.ing. arh. Fra Grpa Marčička 27, ZADAR	
Podat pravne osobe/izdavača koji je izradio plan: Iva Danonovac Budija, dipl. ing. arh.	
(Ime, prezime i potpis)	
Koordinator arhitektskog tima: Iva Danonovac Budija, dipl. ing. arh.	Podizlagač predstavljajući tijelo: Zvonimir Vrančić, dr. med.
Svrhu tima u izradi plana: 1. Iva Danonovac Budija, dipl. ing. arh. 2. Miro Đurđević, dipl. ing. arh. 3. Zvonimir Vrančić, dipl. ing. arh. 4. Silvana Mihelčević, dipl. ing. arh. 5. Dušica Mandić, dipl. ing. arh.	
Podat predstavljajući tijelo: Iva Danonovac Budija, dipl. ing. arh.	
(Ime, prezime i potpis)	
Zahtjevnost ovog plana u izradi: Podat nadležnog tijela:	
(Ime, prezime i potpis)	