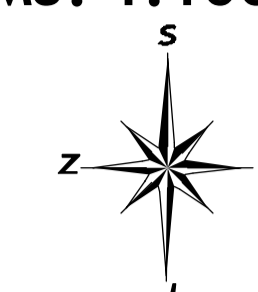


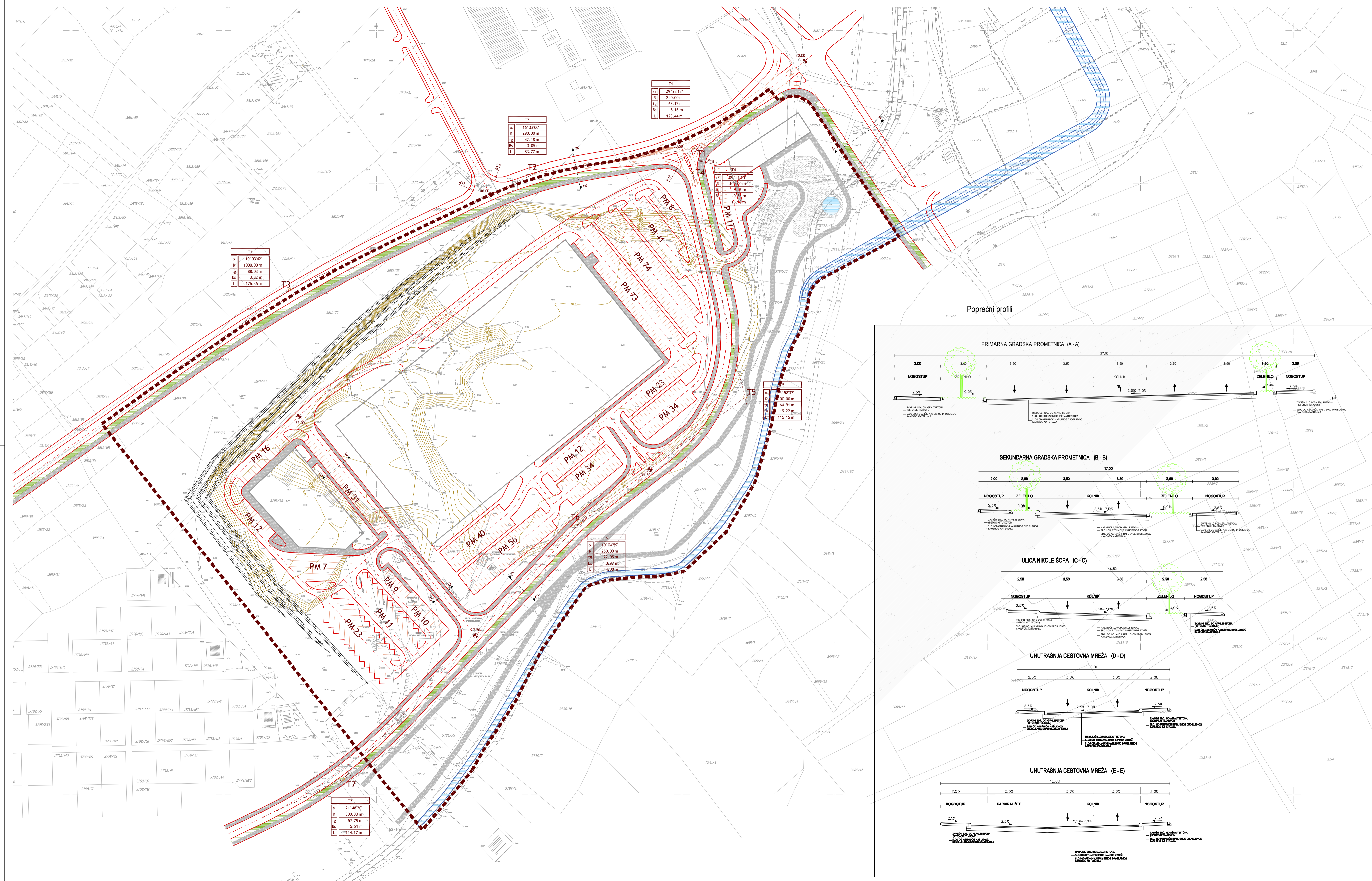
DETALJNI PLAN UREĐENJA PODRUČJE EX-KAMENOLOM "PUT"

MJ. 1:1000

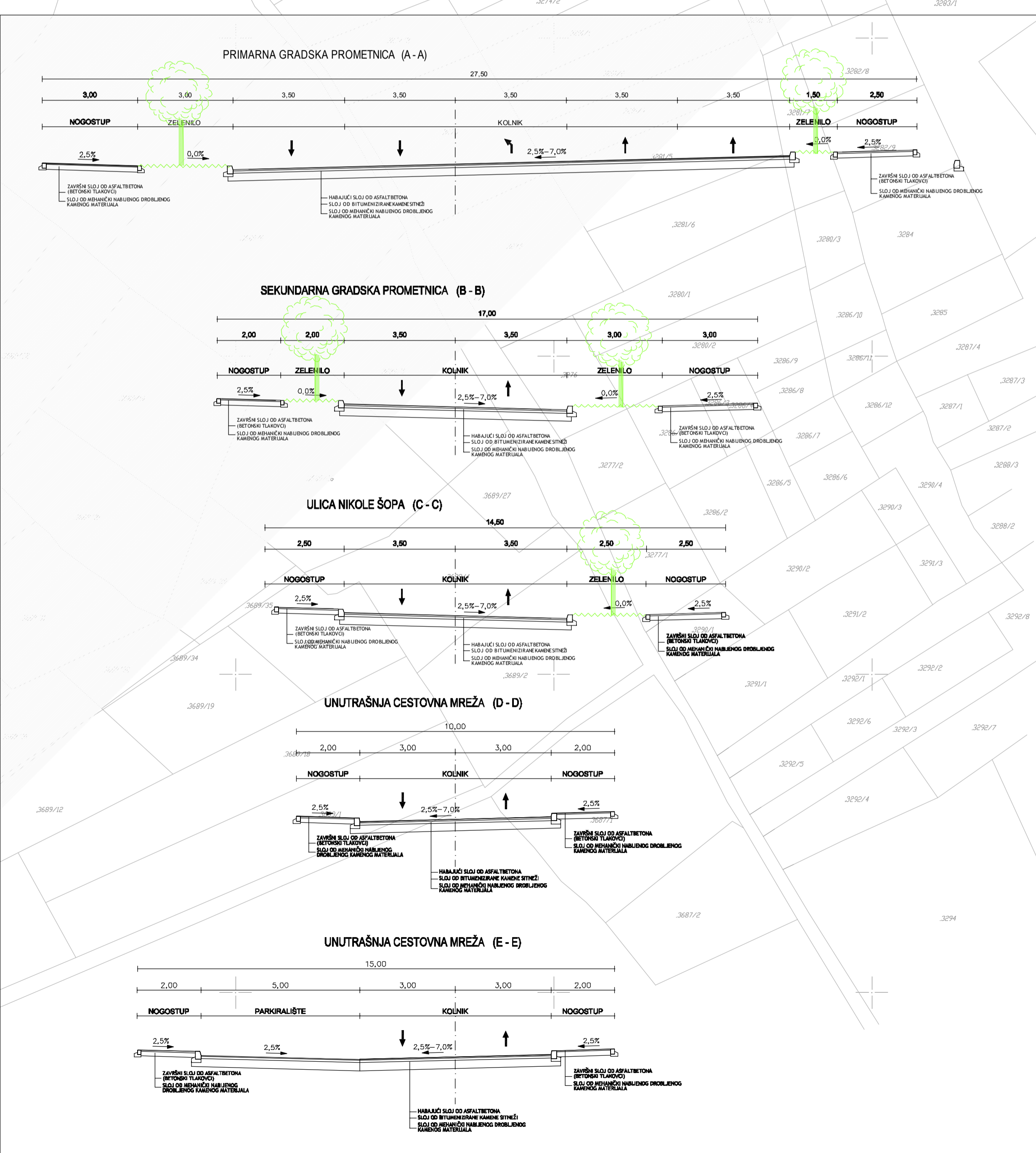


KAZALO

- GRANICA OBUHVATA
- RUB PROMETNICE
- NOGOSTUP
- ZELENA POVRŠINA UNUTAR KORIDORA PROMETNICE
- PJEŠAČKE I/ILI BIKIKLISTIČKE POVRŠINE



Poprečni profili



Županija:	ZADARSKA
Općina:	GRAD ZADAR
Naziv prostornog plana:	DETALJNI PLAN UREĐENJA PODRUČJA EX-KAMENOLOMA "PUT"
Naziv kartografskog prikaza:	Prometna, telekomunikacijska i komunalna infrastrukturna mreža: PROMETNA MREŽA
Broj kartografskog prikaza:	2.a
Mjerilo kartografskog prikaza:	1:1000
Program mjera za unapređenje stanja u prostoru (službeno glasil):	"GLASNIK GRADA ZADRA" br.5/04 i 3/06.
Odluka predstavničkog tijela o donošenju plana (službeno glasil):	"GLASNIK GRADA ZADRA" br.06/08
Javna rasprava (datum objave):	"ZADARSKI LIST", "REGIONAL", i "NARODNI LIST", 27. studenog, 2007.
Javni uvid održan:	od: 11. prosinca, 2007 do: 11. siječnja, 2008
Pečat tijela odgovornog za provođenje javne rasprave:	Odgovorna osoba za provođenje javne rasprave: Andrej Sudinja, dipl.inž.grad. (ime, prezime i potpis)
Pravna osoba/tijelo koje je izradilo plan:	ACES BLOCK-PROJEKT d.o.o.
Pečat pravne osobe/tijela koje je izradilo plan:	Odgovorna osoba: Željko Predovan, dipl. ing. arh. (ime, prezime i potpis)
Koordinator plana:	Željko Predovan, dipl. ing. arh.
Stručni tim u izradi plana:	1. Željko Predovan, dipl. ing. arh. 4. Denis Batur, dipl.ing.grad. 2. Stephen Tony Brčić, dipl. ing. prost. pl. 5. Zlatko Adorić, grad. teh. 3. Ivan Sutlović, dipl. ing. et.
Pečat predstavničkog tijela:	Predsjednik predstavničkog tijela: Zvonimir Vrančić, dr.med. (ime, prezime i potpis)
Istovjetnost ovog prostornog plana s izvornikom ovjerava:	Pečat nadležnog tijela: (ime, prezime i potpis)