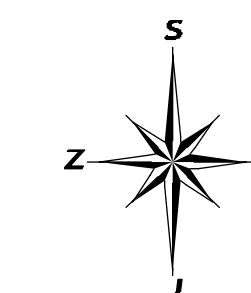







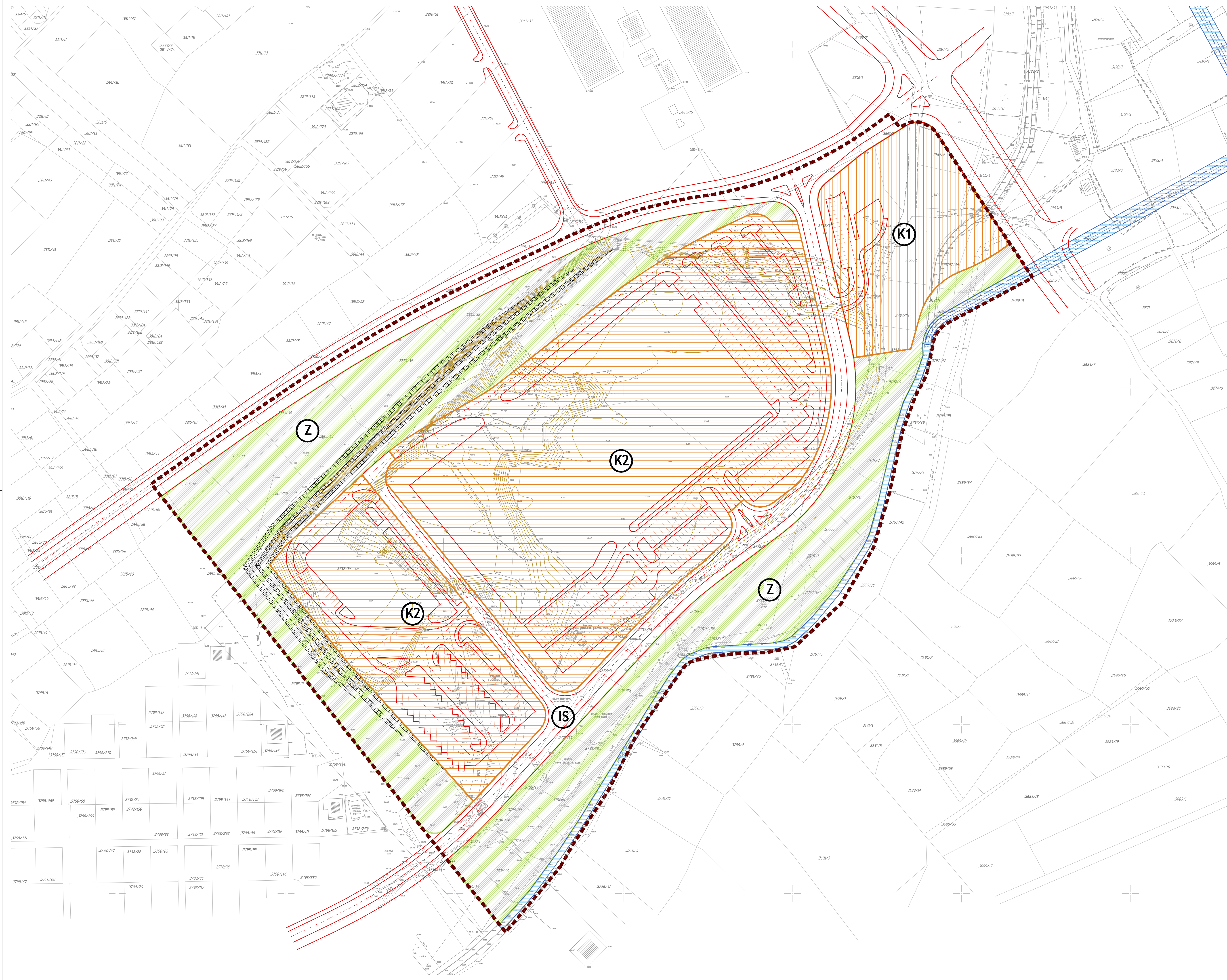
DETALJNI PLAN UREĐENJA PODRUČJE EX-KAMENOLOM "PUT"



MJ. 1:1000



KAZALO

-  GRANICA OBUHVATA
-  POSLOVNA NAMJENA;
PRETEŽITO TRGOVAČKA
-  POSLOVNA NAMJENA
PRETEŽITO USLUŽNA
-  ZAŠTITNE ZELENE POVRŠINE
-  INFRASTRUKTURNI SISTAVI / PROMETNE POVRŠINE



Županija:	ZADARSKA
Općina:	GRAD ZADAR
Naziv prostornog plana:	DETALJNI PLAN UREĐENJA PODRUČJA EX-KAMENOLOMA "PUT"
Naziv kartografskog prikaza:	DETALJNA NAMJENA POVRŠINA
Broj kartografskog prikaza:	1.
Mjerilo kartografskog prikaza:	1:1000
Program mjera za unapređenje stanja u prostoru (službeno glasilo):	Odluka predstavničkog tijela o donošenju plana (službeno glasilo): "GLASNIK GRADA ZADRA" br.5/04 i 3/06.
Javna rasprava (datum objave):	Javni uvid odžan od: 11. prosinca, 2007 do: 11. siječnja, 2008.
Pečat tijela odgovornog za provođenje javne rasprave:	Odgovorna osoba za provođenje javne rasprave: Andrej Sudinja, dipl.inž.grad. (ime, prezime i potpis)
Pravna osoba/tijelo koje je izradilo plan:	 
Pečat pravne osobe/tijela koje je izradio plan:	Odgovorna osoba: Željko Predovan, dipl. ing. arh (ime, prezime i potpis)
Koordinator plana:	Željko Predovan, dipl. ing. arh.
Stručni tim u izradi plana:	1. Željko Predovan, dipl. ing. arh. 4. Denis Batur, dipl.ing.grad. 2. Stephen Tony Brčić, dipl. ing. prost. pl. 5. Zlatko Adorić, grad. teh. 3. Ivan Sutlović, dipl. ing. el.
Pečat predstavničkog tijela:	Predsjednik predstavničkog tijela: Zvonimir Vrančić, dr.med. (ime, prezime i potpis)
Istovjetnost ovog prostornog plana s izvornikom ovjerava:	Pečat nadležnog tijela: (ime, prezime i potpis)