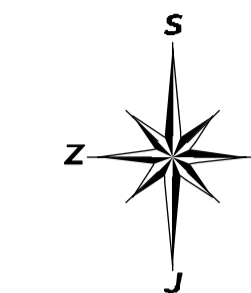


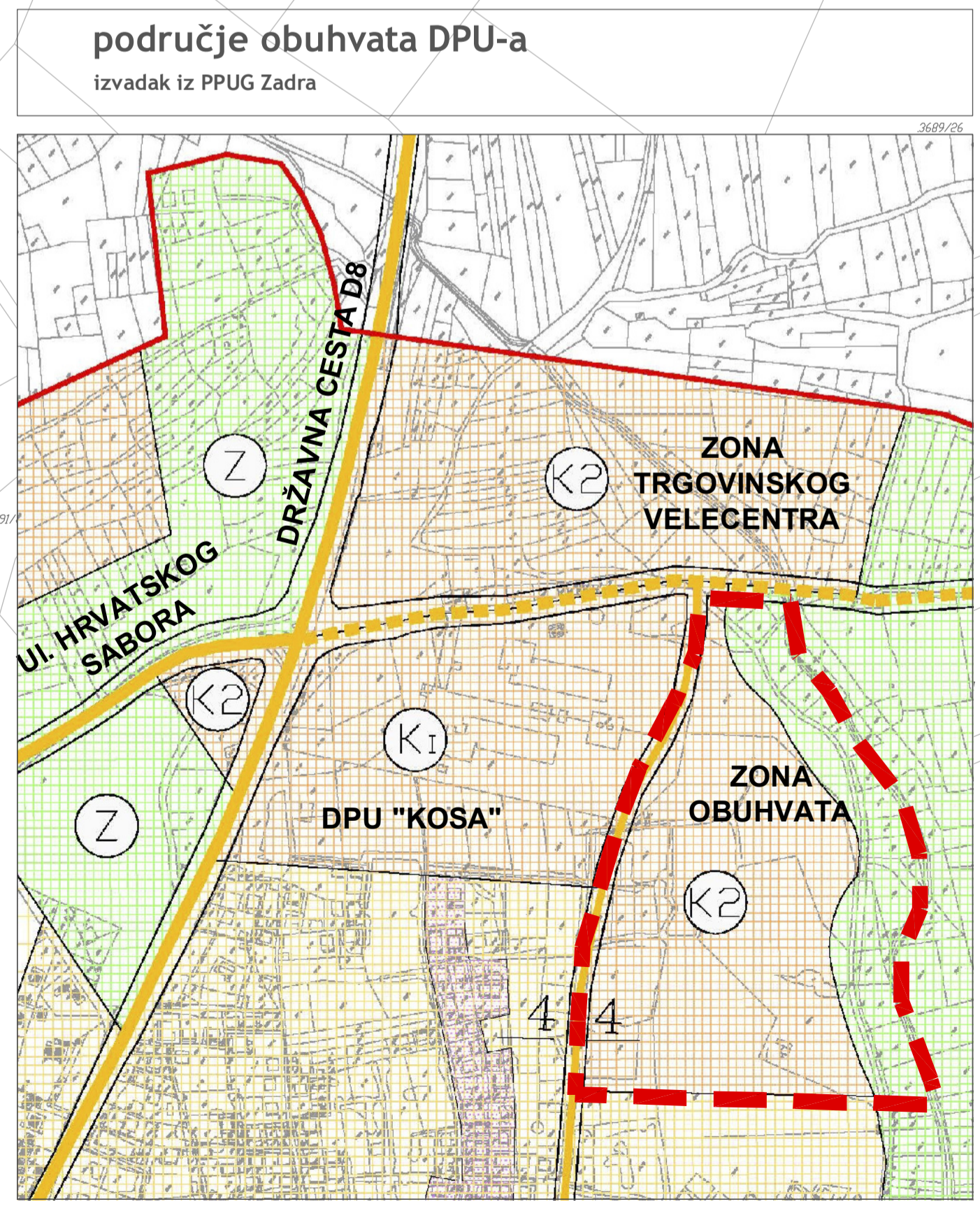
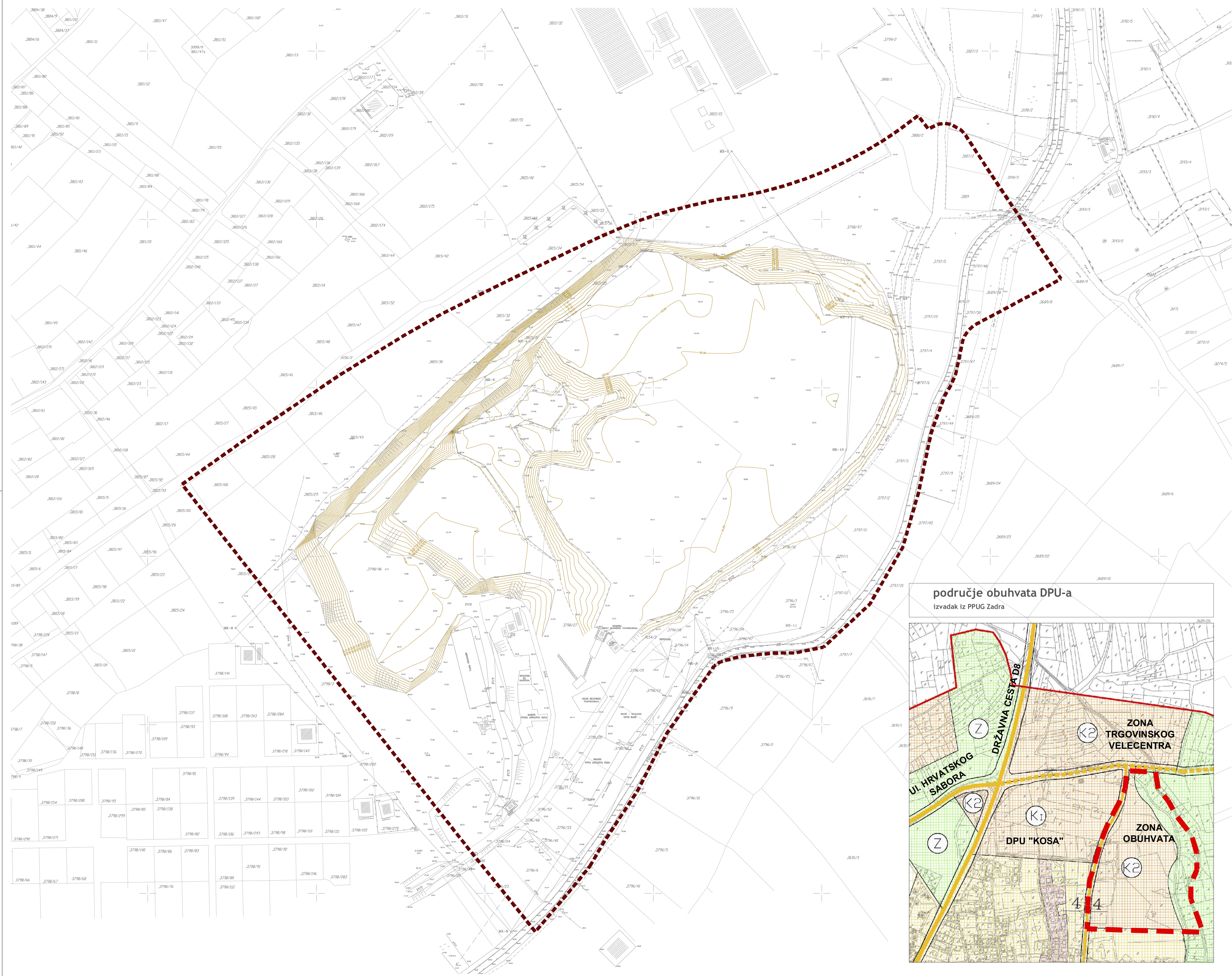
# DETALJNI PLAN UREĐENJA PODRUČJE EX-KAMENOLOM "PUT"

MJ. 1:1000



## KAZALO

GRANICA OBUHVATA



Županija:	ZADARSKA
Općina:	GRAD ZADAR
Naziv prostornog plana:	DETALJNI PLAN UREĐENJA PODRUČJA EX-KAMENOLOMA "PUT"
Naziv kartografskog prikaza:	POSTOJEĆE STANJE I GRANICA OBUHVATA
Broj kartografskog prikaza:	0.
Mjerilo kartografskog prikaza:	1:1000
Program mjera za unapređenje stanja u prostoru (službeno glasiloo): "GLASNIK GRADA ZADRA" br.5/04 i 3/06.	Odluka predstavničkog tijela o donošenju plana (službeno glasiloo): "GLASNIK GRADA ZADRA" br.06/08
Javna rasprava (datum objave): "ZADARSKI LIST", "REGIONAL", i "NARODNI LIST", 27. studenog, 2007.	Javni uvid održan: od: 11. prosinca, 2007 do: 11. siječnja, 2008.
Pečat tijela odgovornog za provođenje javne rasprave:	Odgovorna osoba za provođenje javne rasprave: <b>Andrej Sudinja, dipl.inž.grad.</b> (ime, prezime i potpis)
Pravna osoba/tijelo koje je izradio plan:	<b>ACES</b> <b>BLOCK-PROJEKT d.o.o.</b> za arhitekturu i prostorno planiranje 7. DOMOBRAJSKE PUKOVNIJE 1, 23000 ZADAR
Pečat pravne osobe/tijela koje je izradio plan:	Odgovorna osoba: <b>Željko Predovan, dipl. ing. arh</b> (ime, prezime i potpis)
Koordinator plana:	Željko Predovan, dipl. ing. arh.
Stručni tim u izradi plana:	1. Željko Predovan, dipl. ing. arh. 4. Denis Batur, dipl.ing.grad. 2. Stephen Tony Brčić, dipl. ing. prost. pl. 5. Zlatko Adorić, grad. teh. 3. Ivan Sutlović, dipl. ing. el.
Pečat predstavničkog tijela:	Predsjednik predstavničkog tijela: <b>Zvonimir Vrančić, dr.med.</b> (ime, prezime i potpis)
Istovjetnost ovog prostornog plana s izvornikom ovjerava:	Pečat nadležnog tijela: (ime, prezime i potpis)