

DETALJNI PLAN UREĐENJA  
DIJELA PROSTORA MO "JAZINE"  
ZADAR

MJERILO:  
M 1:1000














LEGENDA:

- OBJEKTI:
- A1 STAMBENO-POSLOVNI OBJEKT (Po+P+4)
  - A2 STAMBENO-POSLOVNI OBJEKT (Po+P+8)
  - A3 STAMBENO-POSLOVNI OBJEKT (Po+P+4+Pk)
  - A4 STAMBENO-POSLOVNI OBJEKT (Po+P+4+Pk)
  - A5 STAMBENO-POSLOVNI OBJEKT (Po+P+8)
  - A6 STAMBENO-POSLOVNI OBJEKT (Po+P+4+Pk)
  - A7 STAMBENO-POSLOVNI OBJEKT (Po+P+4+Pk)
  - A8 STAMBENO-POSLOVNI OBJEKT (Po+P+4+Pk)
  - A9 STAMBENO-POSLOVNI OBJEKT (P+5+Pk)
  - A10 STAMBENO-POSLOVNI OBJEKT (Po+P+5)
  - B1 STAMBENO-POSLOVNI OBJEKT - postojeće (Po+VP+3)
  - B2 STAMBENO-POSLOVNI OBJEKT - postojeće (Po+VP+3)
  - B3 STAMBENO-POSLOVNI OBJEKT - postojeće (Po+VP+3)
  - B4 STAMBENO-POSLOVNI OBJEKT - postojeće (Po+VP+4)
  - B5 STAMBENO-POSLOVNI OBJEKT - postojeće (Po+VP+3)
  - B6 STAMBENO-POSLOVNI OBJEKT - postojeće (P+4)
  - C POLIKLINIKA (Po+P+4+Pk, P+1+P+2+P+1)
  - TS TRAFOSTANICA

OSTALO:

- 1 ZAŠTITNO ZELENILO POLIKLINIKE
- 2 JAVNI PARK POLIKLINIKE
- 3 ZAŠTITNO ZELENILO
- 4 JAVNI PARK
- 5 IGRALISTE
- 6 PJESAČKI PLATO
- 7 PARKING POLIKLINIKE (Po2+Po1+P)
- 7A Po2 - DVONAMJENSKO SKLOVISTE - PARKING
- 7B OZELENIJENI KROV
- 8 SERVISNE ULICE ZA OBJEKTE
- 9 KOLNI PROLAZ KROZ OBJEKT
- 10 ZAЈEDNIČKO DVORIŠTE S PARKINGOM ZA POSTOЈEĆI STAMBENI BLOK
- 11 AUTORSIBNO STAJALIŠTE
- 12 ZONA UNUTAR KOJE JE MOGLUEE OSTVARITI VEZU POLIKLINIKE S BOLNICOM /POTHODNIK ILI MOST/ PJESAČKI ULAZ/IZLAZ IZ GARAZE

-  GRANICA OBUHVATA
-  REKONSTRUKCIJA I DOGRADNJA POSTOЈEĆE GRAĐEVINE
-  ZAŠTITNI POVLIESNI SKLOP GRADITELJSKI SKLOP
-  ZAŠTITNE ZELENE POVRŠINE
-  NOVA GRADNJA
-  POSTOЈEĆE GRAĐEVINE KOJE SE ZADRŽAVAJU
-  SKLOVISTE
-  JAVNE ZELENE POVRŠINE
-  ARHEOLOŠKA ZONA
-  UKLANJANJE POSTOЈEĆE GRAĐEVINE
-  DRVORED

Zajednica Grad Zagreb: ZADARSKA ŽUPANIJA	
Općina/grad: GRAD ZADAR	
Naziv prostornog plana: DETALJNI PLAN UREĐENJA DIJELA PROSTORA MO "JAZINE"	
Naziv kartografskog prikaza: UVJETI KORIŠTENJA, UREĐENJA I ZAŠTITE POVRŠINA	
Broj kartografskog prikaza: LIST 3	Mjerilo kartografskog prikaza: M 1:1000
Program mjera za uspremljvanje stanja u prostoru (oblastno glasiloo): "Glasnik Grada Zadra" br. 5/04	Odluka predstavničkog tijela o donošenju plana (oblastno glasiloo): "Glasnik Grada Zadra" br. 6/05
Javna rasprava (datum objave): 13. travnja 2005. "ZADARSKI LIST"	Javni isvid održan od: 20. travnja 2005. do: 20. svibnja 2005.
Pečat tijela odgovornog za provođenje javne rasprave:	Odgovorna osoba za provođenje javne rasprave: MILKO BLJAIĆ dia (ime, prezime i potpis)
Suglasnost na plan prema članku 45b. Zakona o prostornom uređenju ("Narodne novine" br. 30/94, 60/98, 61/08, 32/02 i 100/04) datum: 18. kolovoza 2005.	
Pravna osoba/tijelo koje je izradilo plan: AB FORUM d.o.o. ZADAR	
Pečat pravne osobe/tijela koje je izradilo plan:	Odgovorna osoba: IGOR PEDIŠE dia (ime, prezime i potpis)
Koordinate plans: IGOR PEDIŠE dia	
Sretni tim u izradi plans: 1. IGOR PEDIŠE dia 2. MARIJANA RIVAC dia 3. KRISTINA PUJAZBA MANDIĆ dia 4. VENCLE BUIĆ el.techn.	
5. ZARKO KOLEGA (ina) 6. 7. 8.	
Pečat predstavničkog tijela:	Predsjednik predstavničkog tijela: ZVONIMIR VRANJEVIĆ el.med. (ime, prezime i potpis) Pečat nadležnog tijela: (ime, prezime i potpis)
Izvođenost ovog prostornog plana s izvornikom ovjerava: (ime, prezime i potpis)	