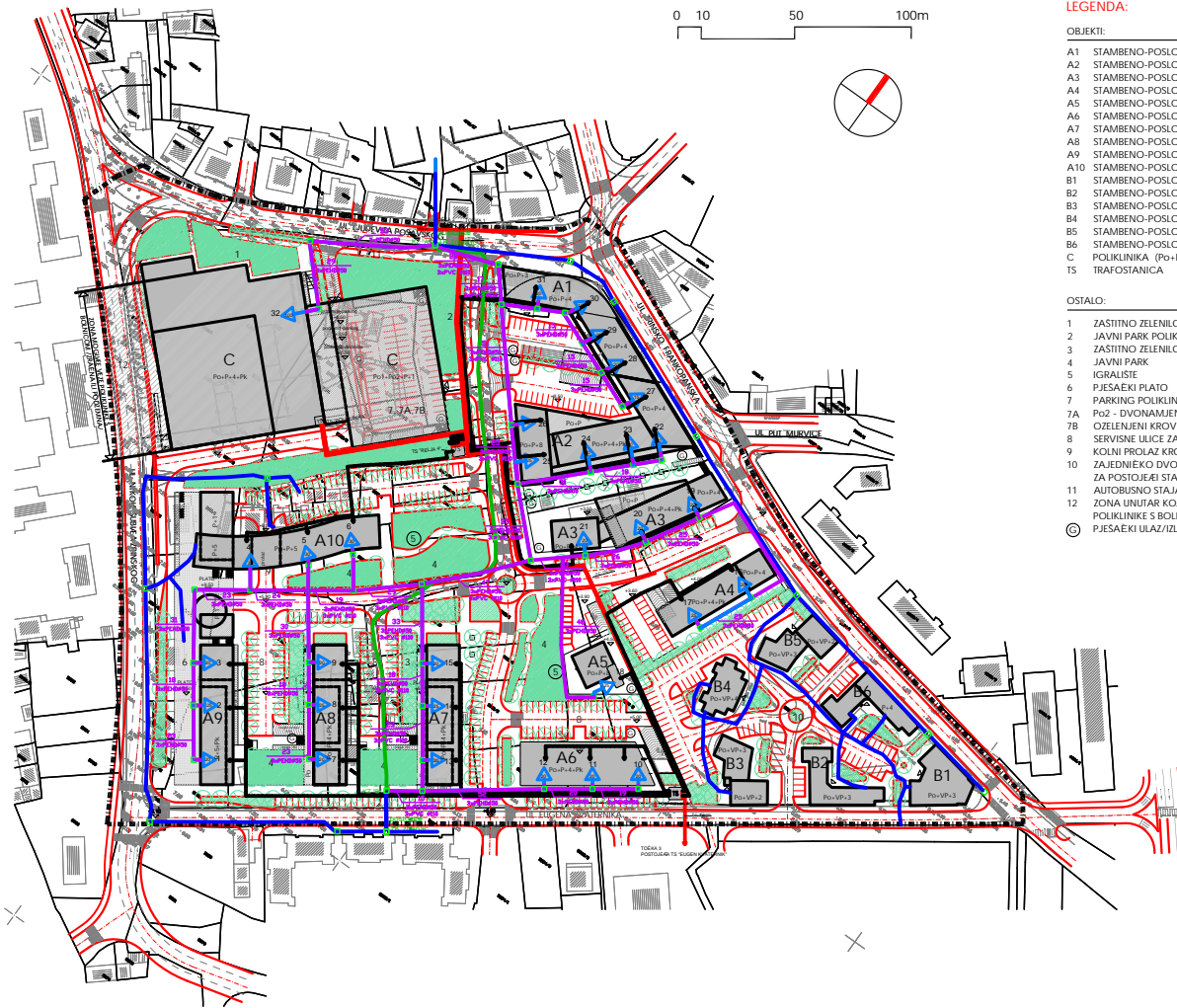


DETALJNI PLAN UREDENJA  
DIJELA PROSTORA MO "JAZINE"  
ZADAR

MJERILO:  
M 1:1000



LEGENDA:






OBJEKTI:

- A1 STAMBENO-POSLOVNI OBJEKT (Po+P+4)
- A2 STAMBENO-POSLOVNI OBJEKT (Po+P+8)
- A3 STAMBENO-POSLOVNI OBJEKT (Po+P+4+Pk)
- A4 STAMBENO-POSLOVNI OBJEKT (Po+P+8)
- A5 STAMBENO-POSLOVNI OBJEKT (Po+P+8)
- A6 STAMBENO-POSLOVNI OBJEKT (Po+P+4+Pk)
- A7 STAMBENO-POSLOVNI OBJEKT (Po+P+4+Pk)
- A8 STAMBENO-POSLOVNI OBJEKT (Po+P+4+Pk)
- A9 STAMBENO-POSLOVNI OBJEKT (P+5+Pk)
- A10 STAMBENO-POSLOVNI OBJEKT (Po+P+5)
- B1 STAMBENO-POSLOVNI OBJEKT - postojeće (Po+VP+3)
- B2 STAMBENO-POSLOVNI OBJEKT - postojeće (Po+VP+3)
- B3 STAMBENO-POSLOVNI OBJEKT - postojeće (Po+VP+3)
- B4 STAMBENO-POSLOVNI OBJEKT - postojeće (Po+VP+4)
- B5 STAMBENO-POSLOVNI OBJEKT - postojeće (Po+VP+3)
- B6 STAMBENO-POSLOVNI OBJEKT - postojeće (P+4)
- C POLIKLINIKA (Po+P+4+Pk, 1 Po1-Po2+P-1)
- TS TRAFOSTANICA




OSTALO:

- 1 ZASITNO ZELENILO / POLIKLINIKE
- 2 JAVNI PARK / POLIKLINIKE
- 3 ZASITNO ZELENILO
- 4 JAVNI PARK
- 5 IGRALISTE
- 6 PJESAEKI PLATO
- 7 PARKING / POLIKLINIKE (Po2+Po1+P)
- 7A Po2 - DVOJAMJENSKO SKLONISTE - PARKING
- 7B OZELEJENI KROV
- 8 SERVISNE ULICE ZA OBJEKTE
- 9 KOLNI PROLAZ KROZ OBJEKT
- 10 ZA JEDNEKO DVORISTE S PARKINGOM ZA POSTOJEĆI STAMBENI BLOK
- 11 AUTORSNO STAJALISTE
- 12 ZONA UNUTAR KOJE JE MOGUĆEE OSTVARIITI VEZU POLIKLINIKE S BOLNICOM /POTHODNIK ILI MOST/ PJESAEKI ULAZ/IZLAZ IZ GARAZE

TELEKOMUNIKACIJE

-  POSTOJEĆA TK KANALIZACIJA
-  NOVI TK KABEL
-  POSTOJEĆA TK KANALIZACIJA IZMJESTA SE
-  TK ZDENAC
-  NOVA TK KANALIZACIJA

ELEKTROOPSKRBA

-  PODZEMNI SREDNJE NAPONSKI KABEL
-  PODZEMNI NISKONAPONSKI KABEL
-  KABELSKI PRIKLJUENI ORMAR

 GRANICA OBUHVATA

Zajednica Grad Zagreb: ZADARSKA ŽUPANIJA	
Općina/grad: GRAD ZADAR	
DETALJNI PLAN UREDENJA DIJELA PROSTORA MO "JAZINE"	
Naziv kartografskog prikaza: PLAN ELEKTROOPSKRBE I TELEKOMUNIKACIJA	
Broj kartografskog prikaza: LIST 2.3.	Mjerilo kartografskog prikaza: M 1:1000
Program mjera za uspremljavanje stanja u prostoru (oblastno glasilac): Odluka predstavničkog tijela o donošenju plana (oblastno glasilac): "Glasnik Grada Zadra" br. 5/04	
Javna rasprava (datum objave): 13. travnja 2005. "ZADARSKI LIST"	Javni isvid održan od: 20. travnja 2005. do: 20. svibnja 2005.
Pečat tijela odgovornog za provođenje javne rasprave: MILIKO BLJAJE dia	Odgovorna osoba za provođenje javne rasprave: (ime, prezime i potpis)
Suglasnost na plan prema članku 45b. Zakona o prostornom uređenju ("Narodne novine" br. 30/94, 60/98, 61/00, 32/02 i 100/04) broj suglasnosti klasa: 350-02/05-04/139 datum: 18. kolovoza 2005.	
Pravna osoba/tijelo koje je izradilo plan: AB FORUM d.o.o. ZADAR	
Pečat pravne osobe/tijela koje je izradilo plan:	Odgovorna osoba: IGOR PEDIŠE dia
(ime, prezime i potpis)	
Koordinate planske: IGOR PEDIŠE dia	
Sretni tim u izradi planske: 1. IGOR PEDIŠE dia 2. MARIJANA RIVAC dia 3. KRISTINA DUBIŠA MANIŠE dia 4. VENCEL BUIĆ el.ing.	
Pečat predstavničkog tijela: Predsjednik predstavničkog tijela: ZVONIMIR VRANJEVIĆ ar.med.	
(ime, prezime i potpis)	
Izvođenost ovog prostornog plana s izvornikom ovjerava: Pečat nadležnog tijela: (ime, prezime i potpis)	