

LEGENDA:

OBJEKTI:

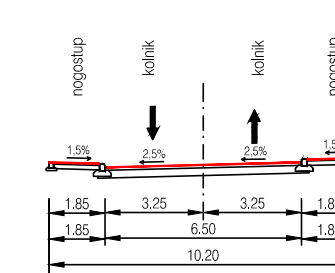
- A1 STAMBENI OBJEKT (Po+P+3)
- A2 STAMBENI OBJEKT (Po+P+4)
- A3 STAMBENI OBJEKT (Po+P+4)
- A4 STAMBENI OBJEKT (Po+P+4+Pk)
- A5 STAMBENI OBJEKT (Po+P+4+Pk)
- B OSNOVNA ŠKOLA (P+1)
- C MJESNI CENTAR (Po+P+1)
- TS TRAFOSTANICA

OSTALO:

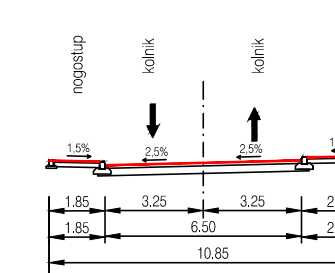
- 1 ZAŠTITNO ZELENILO
- 2 JAVNI PARK
- 3 IGRALIŠTE
- 4 SPORTSKI TERENI
- 5 PJEŠAČKI PLATO
- 6 DVONAMJENSKO SKLONIŠTE - GARAŽA
- 7 SERVISNE ULICE ZA OBJEKTE
- 8 AUTOBUSNO STAJALIŠTE

KARAKTERISTIČNI PRESJECI

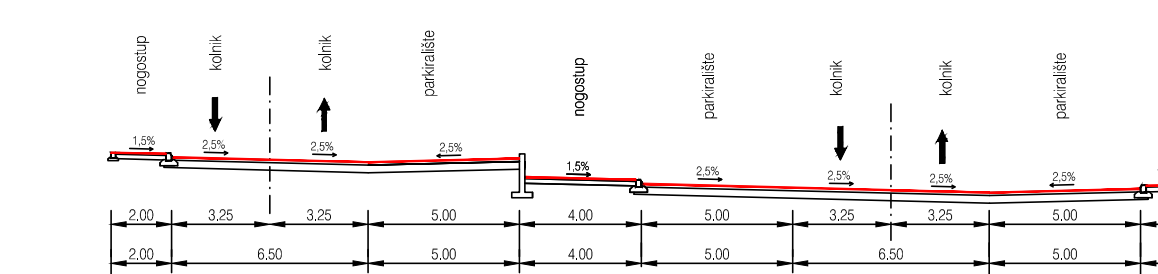
PRESJEK A - A



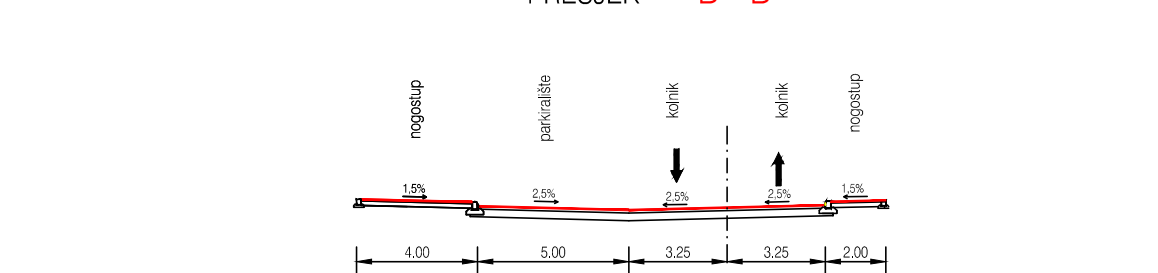
PRESJEK B - B



PRESJEK C - C



PRESJEK D - D



- GRANICA IZMJENA I DOPUNA DPÜa
- GRANICA OBUHVATA DPÜa

PLAN PROMETA

2.1.

**IZMJENE I DOPUNE
DETALJNOG PLANA
UREĐENJA
ZONE STAMBENE IZGRADNJE
VEĆE GUSTOĆE**

**"CRVENE KUĆE"
ZADAR**

**MJERILO:
M 1:1000**

Županija/Grad Zagreb: ZADARSKA ŽUPANIJA	
Općina/grad: GRAD ZADAR	
Naziv prostornog plana: IZMJENE I DOPUNE DETALJNOG PLANA UREĐENJA ZONE STAMBENE IZGRADNJE VEĆE GUSTOĆE "CRVENE KUĆE"	
Naziv kartografskog prikaza: PLAN PROMETA	
Broj kartografskog prikaza: LIST 2.1.	Mjerilo kartografskog prikaza: M 1:1000
Odluka o izradi (službeno glasilu): "Glasnik Grada Zadra", br. 1/12.	Odluka predstavničkog tijela o donošenju plana (službeno glasilu): "Glasnik Grada Zadra", br. 4/13.
Javna rasprava (datum objave): 29. siječnja 2013. "Zadarski list"	Javni uvid održan od: 06. veljače 2013. do: 14. veljače 2013.
Pečat tijela odgovornog za provođenje javne rasprave:	Odgovorna osoba za provođenje javne rasprave: Maško Segarić dig. (ime, prezime i potpis)
Pravna osoba/tijelo koje je izradilo plan: AB FORUM d.o.o. ZADAR	
Pečat pravne osobe/tijela koje je izradilo plan:	Odgovorna osoba: IGOR PEDIŠIĆ dia (ime, prezime i potpis)
Koordinator plana: IGOR PEDIŠIĆ dia	
Stručni tim u izradi Izmjena i dopuna plana:	
1. IGOR PEDIŠIĆ dia	5. _____
2. SIMONA GREGORVIĆ dia	6. _____
3. DOMAGOJ DIKLIĆ dia	7. _____
4. _____	8. _____
Pečat predstavničkog tijela:	Predsjednik predstavničkog tijela: Žilvko Kolega dr. med. (ime, prezime i potpis)
Istovjetnost ovog prostornog plana s izvornikom ovjerava:	Pečat nadležnog tijela: (ime, prezime i potpis)