








KAZALO:

-  GRANICA OBUHVATA
-  K1 GOSPODARSKA NAMJENA PRETEŽITO USLUŽNA
-  K2 GOSPODARSKA NAMJENA PRETEŽITO TRGOVAČKA
-  IS POVRŠINE INFRASTRUKTURNIH SUSTAVA
-  ZAŠTITNE ZELENE POVRŠINE

ŽUPANIJA ZADARSKA GRAD ZADAR

IZMJENE I DOPUNE DETALJNOG PLANA UREĐENJA INDUSTRIJSKO-SKLADIŠNO-SERVISNE ZONE "AUTOCENTAR"

M 1 : 500

KORIŠTENJE I NAMJENA POVRŠINA 1

Zupanija	ZADARSKA
Grad	ZADAR
Naziv prostornog plana	IZMJENE I DOPUNE DETALJNOG PLANA UREĐENJA INDUSTRIJSKO-SKLADIŠNO-SERVISNE ZONE "AUTOCENTAR"
Naziv kategorizirane površine	KORIŠTENJE I NAMJENA POVRŠINA
Broj kategorizirane površine	1
Program mjera za unapređenje stanja u prostoru (obuhvaćena prostori: "ZADARSKA GRADSKA ZONA" te 206, 11.5.2006)	Obilježavanje prostora i davanje naziva: "ZADARSKA GRADSKA ZONA" te 206, 11.5.2006
Planirani datum izdavanja (datum odobrenja)	21. rujna 2005.
Planirani datum donošenja (datum donošenja)	21. rujna 2005.
Suglasnost za plan prema članku 46. Zakona o prostornom uređenju ("Službeni list", br. 30/04, 68/06, 61/07, 150/06)	04. svibnja 2006.
Broj suglasnosti (klasa: 350-02/06-04/14)	Uređuje: 531-06-06-2
Planirani datum izdavanja (datum odobrenja)	21. rujna 2005.
Planirani datum donošenja (datum donošenja)	21. rujna 2005.
Koordinator projekta	Zeljko Petrović, dipl. inž. arh.
Službeni inženjer projekta	1. Zeljko Petrović, dipl. inž. arh. 2. Maja Prohazica, dipl. inž. arh. 3. Stjepan Tomić, dipl. inž. arh.
Planirani datum izdavanja (datum odobrenja)	21. rujna 2005.
Planirani datum donošenja (datum donošenja)	21. rujna 2005.
Planirani datum izdavanja (datum odobrenja)	21. rujna 2005.
Planirani datum donošenja (datum donošenja)	21. rujna 2005.