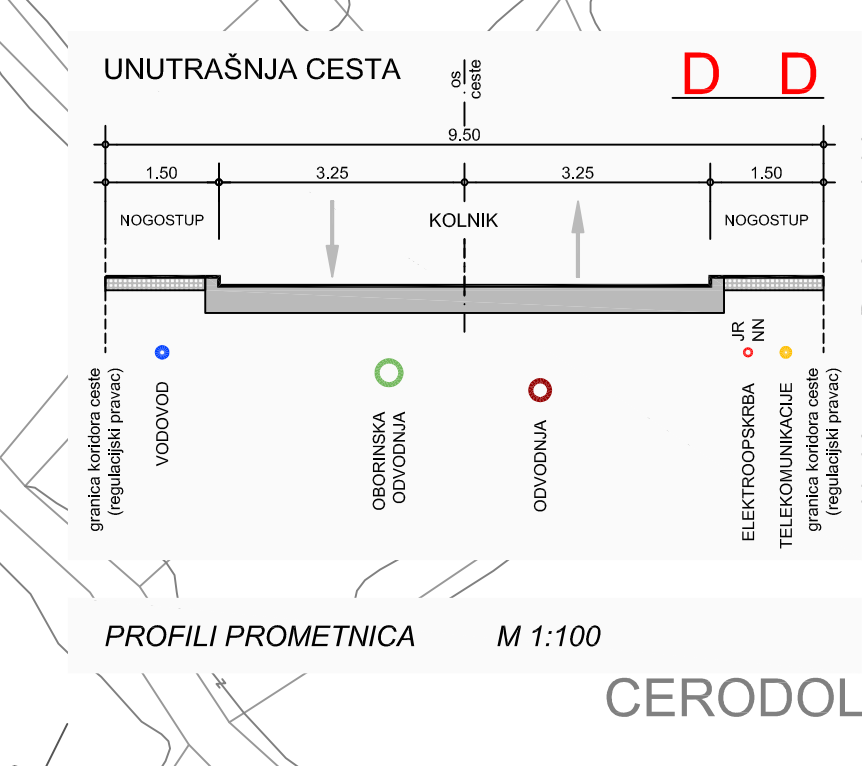
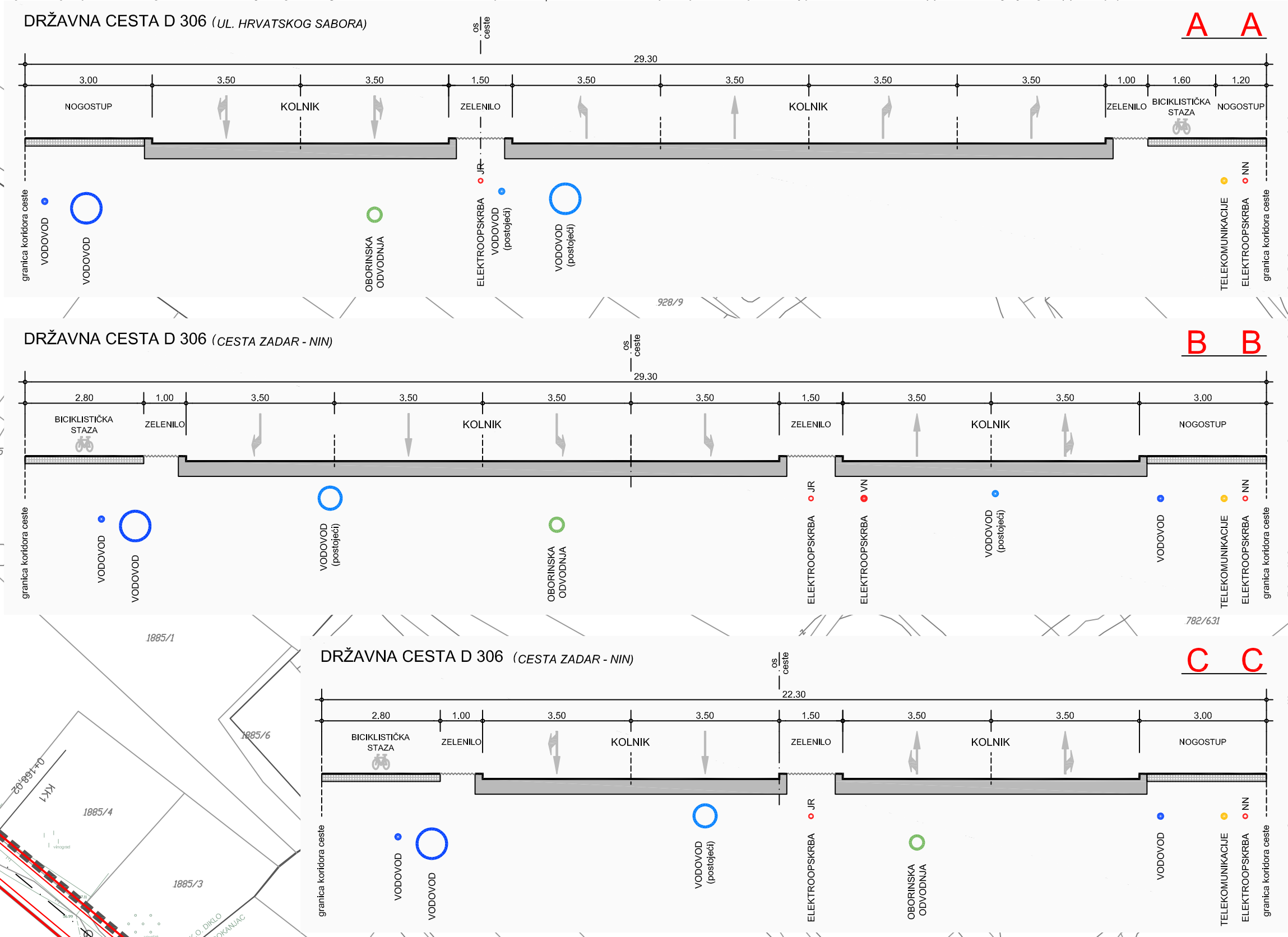
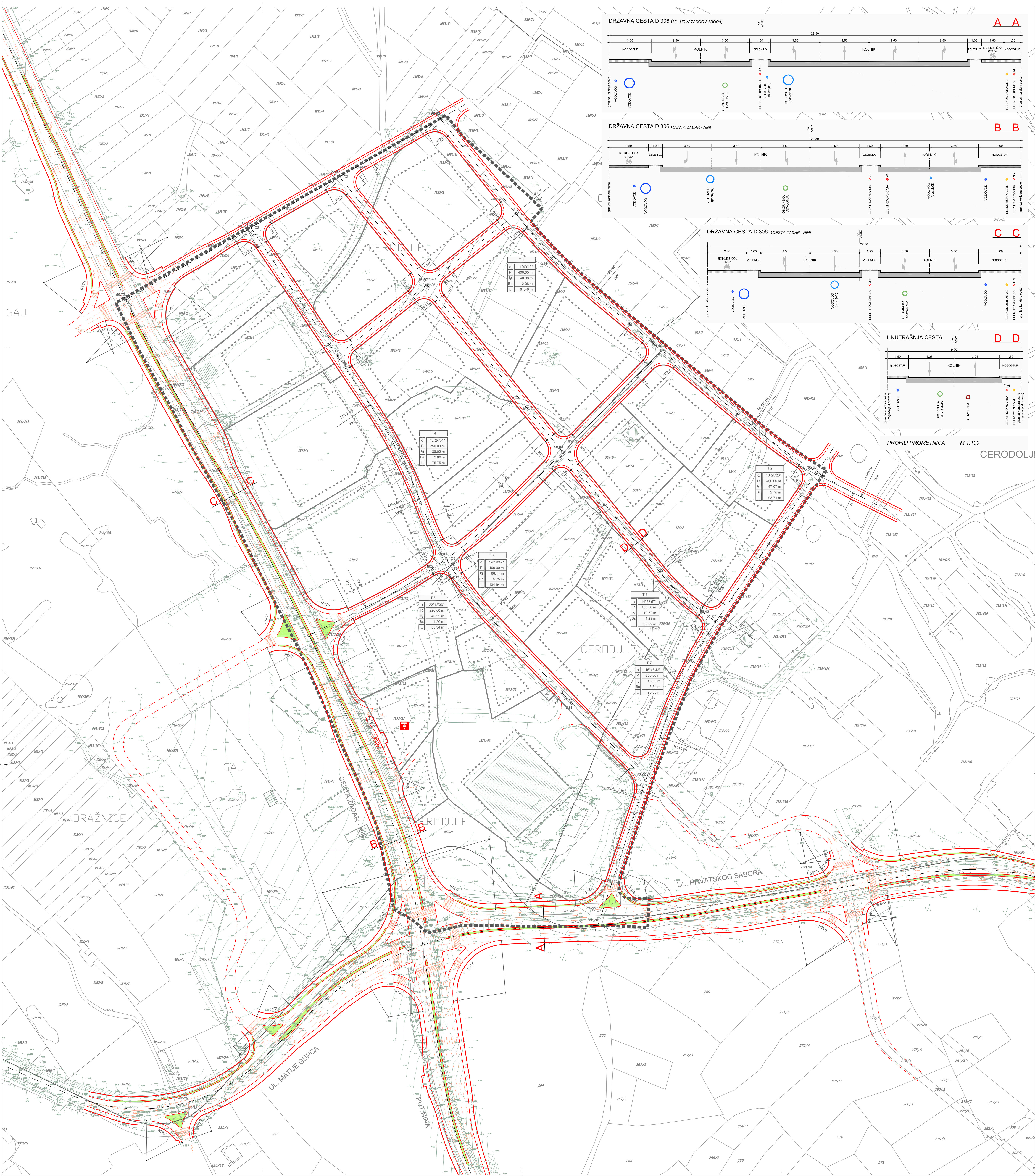


M 1:1000



- KAZALO:**
- GRANICA OBUHVATA PROSTORNOG PLANA
 - PROMET**
 - — — — — PLANIRANA PROMETNA MREŽA UNUTAR OBUHVATA DPU-a
 - — — — — PLANIRANI KORIDOR DRŽAVNE CESTE D 306
 - A A** OZNAKA PRESJeka CESTE
 - OS CESTE
 - — — — — OZNAKA SJEČIŠTA TANGENTI
 - — — — — RADIJUS KOLNIČKOG RUBA NA KRIZANJU
 - BUS** STAJALIŠTE AUTOBUSA
 - F** BENZINSKA POSTAJA
 - ZELENE POVRŠINE
 - OSTALO
 - — — — — KATASTRSKA PODLOGA
 - — — — — GEODETSKA PODLOGA
 - GRANICA GRADEVNE ČESTICE
 - — — — — GRANICA GRADIVOG DIJELA ČESTICE

Županija: Grad:	ZADARSKA ŽUPANIJA GRAD ZADAR
Naziv prostornog plana:	IZMJENE I DOPUNE DETALJNOG PLANA UREĐENJA PODRUČJA ŽMIRIČI U ZADRU
Naziv kartografskog prikaza:	PROMETNA, TELEKOMUNIKACIJSKA I KOMUNALNA INFRASTRUKTURNA MREŽA PROMETNI SUSTAV
Broj kartografskog prikaza:	2.A
Mjerilo kartografskog prikaza:	1:1000
Odluka o izradi prostornog plana (službeno glasilo):	Odluka predstavničkog tijela o donošenju plana (službeno glasilo): "Glasnik Grada Zadra" br. 16/12 "Glasnik Grada Zadra" br. 6/14
Javna rasprava (datum objave):	Javni uvid održan: od: 15. srpnja 2013. do: 23. srpnja 2013. Ponovljeni javni uvid održan: od: 3. ožujka 2014. do: 11. ožujka 2014.
Pečat upravnog tijela odgovornog za provođenje javne rasprave:	Odgovorna osoba za provođenje javne rasprave: Matko Segarić, dipl.ing.građ.
Pravna osoba koja je izradila plan:	D & Z d.o.o. Zadar
Pečat pravne osobe koja je izradila plan:	Odgovorna osoba: Davor Uglešić, dipl.ing.građ.
Voditelj izrade prostornog plana:	Zoran Suša, mag.ing.arh.
Stručni tim u izradi plana:	1. Zoran Suša, mag.ing.arh. 4. Roko Košta, mag.ing.arh. 2. Josip Gršković, dipl.ing.arh. 5. Venceslav Butić, el.teh. 3. Filip Juranov, dipl.ing.građ. 6. Šime Ljubičić, aps.arh.
Pečat predstavničkog tijela:	Predsjednik predstavničkog tijela: Željko Kolega, dr.med.
Istovjetnost ovog prostornog plana s izvornikom ovjerava:	Pečat nadležnog upravnog tijela: (ime, prezime i potpis)