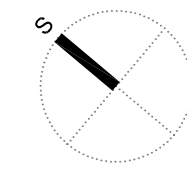


ZADARSKA ŽUPANIJA
GRAD ZADAR

**IZMJENE I DOPUNE
DETALJNOG PLANA UREĐENJA
UVALE DRAŽANICA**

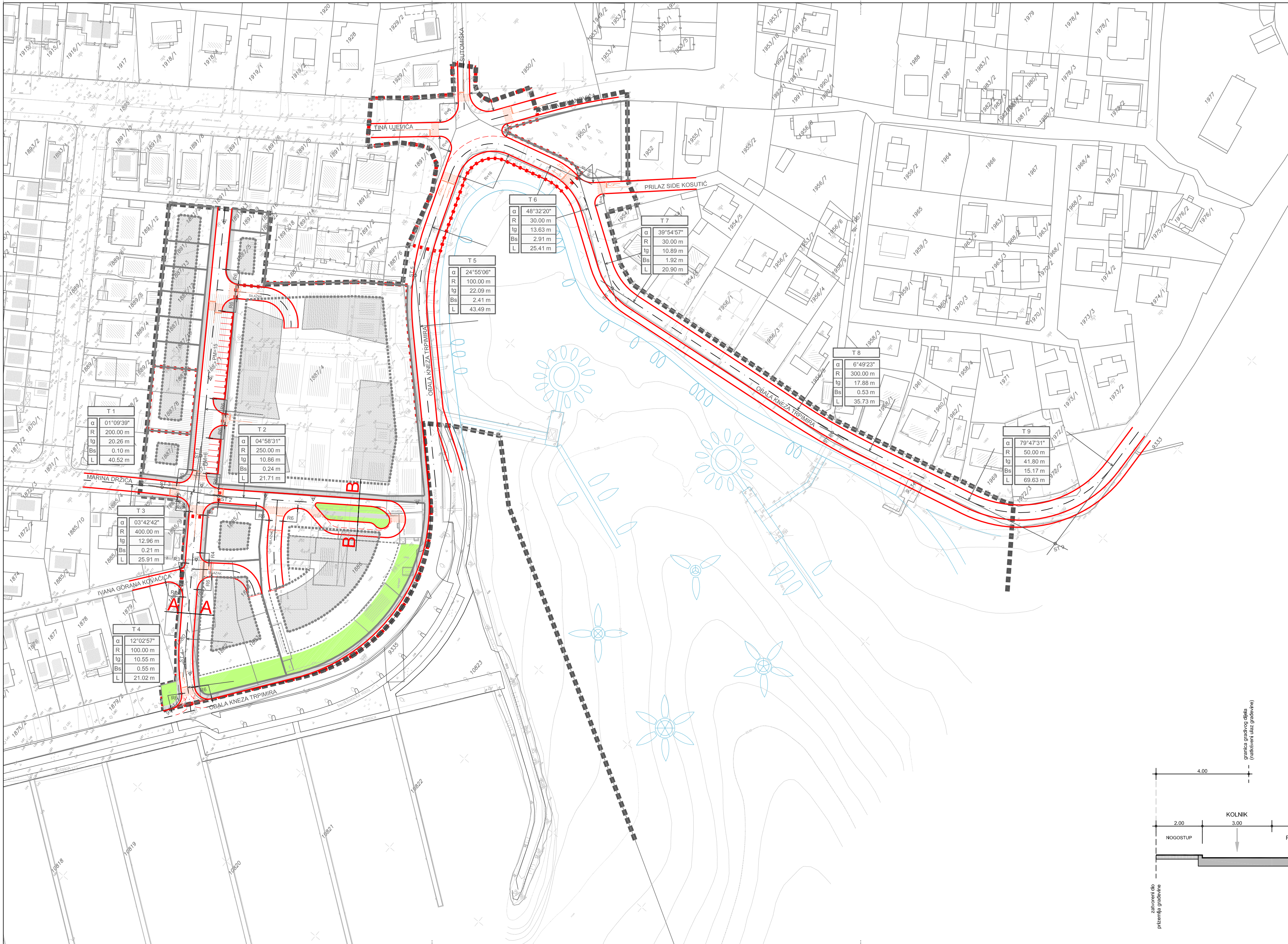
2.1* | PLAN PROMETA



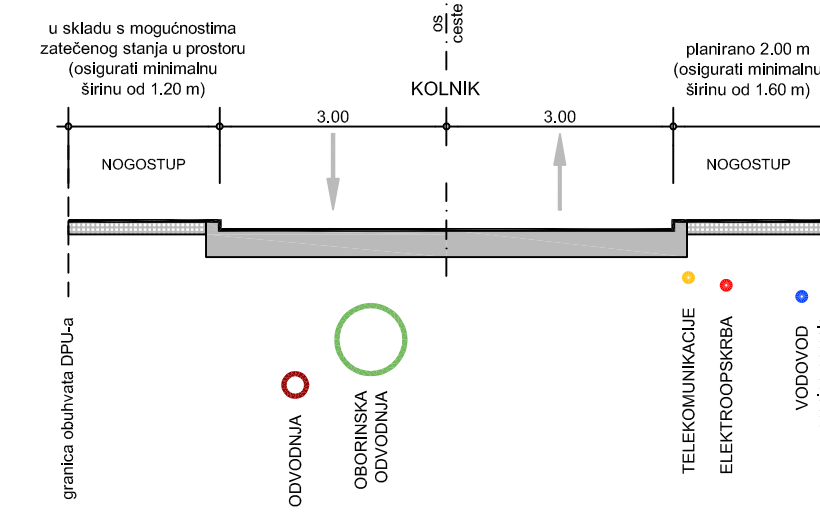
M 1:1000 | 0 10 50 100 m

KAZALO:

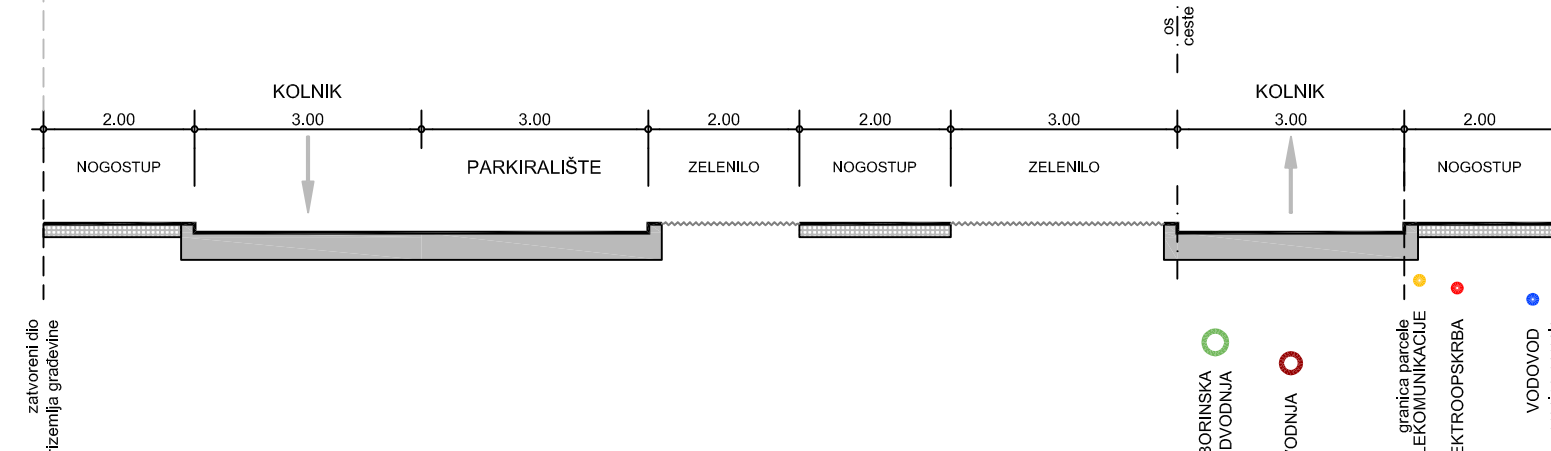
- GRANICA OBUHVATA PROSTORNOG PLANA
- GRANICA OBUHVATA IZMJENA I DOPUNA PROSTORNOG PLANA
- PROMET**
- — — PLANIRANE PROMETNICE DPU-a
- A A** OZNAKA PRESJEKA CESTE
- - - OS CESTE
- ST1 OZNAKA SJECIŠTA TANGENTI
- R10 RADIJUS KOLNIČKOG RUBA NA KRIŽANJU
- PJEŠAČKE POVRŠINE - NOGOSTUP
- ZELENE POVRŠINE UZ PROMETNICE
- OSTALO**
- GRANICA PARCELE
- GRANICA GRADIVOG DIJELA ČESTICE - nadzemno
- GRANICA GRADIVOG DIJELA ČESTICE - podzemno
- INFRASTRUKTURA MARITIMNE ZONE



A A PRESJEK PROMETNICE (M 1:100)



B B PRESJEK PROMETNICE (M 1:100)



Županija: ZADARSKA ŽUPANIJA	
Grad: GRAD ZADAR	
Naziv prostornog plana: IZMJENE I DOPUNE DETALJNOG PLANA UREĐENJA UVALE DRAŽANICA	
Naziv kartografskog prikaza: PLAN PROMETA	
Broj kartografskog prikaza: 2.1*	Mjerilo kartografskog prikaza: 1:1000
Odluka o izradi prostornog plana (službeno glasilo): "Glasnik Grada Zadra" br. 3/13 i br. 6/14	Odluka predstavničkog tijela o donošenju plana (službeno glasilo): "Glasnik Grada Zadra" br. 10/14
Javna rasprava (datum objave): "Glasnik Grada Zadra" br. 7/14; www.grad-zadar.hr (17. lipnja 2014.)	Javni uvid održan: od: 27. lipnja 2014. do: 5. srpnja 2014.
Pečat upravnog tijela odgovornog za provođenje javne rasprave:	Odgovorna osoba za provođenje javne rasprave: Matko Segarić, dipl.ing.grad.
Suglasnost na plan prema Čl. 98 Zakona o prostornom uređenju i gradnji (NN 76/07, 38/09, 55/11, 90/11, 50/12):	
Pravna osoba koja je izradila plan: D & Z d.o.o. Zadar	
Pečat pravne osobe koja je izradila plan:	Odgovorna osoba: Davor Uglešić, dipl.ing.grad.
Voditelj izrade prostornog plana: Zoran Šuša, mag.ing.arh.	
Stručni tim u izradi plana:	1. Zoran Šuša, mag.ing.arh. 4. Roko Košta, mag.ing.arh. 2. Josip Gršković, dipl.ing.arh. 5. Šime Ljubičić 3. Filip Juranov, dipl.ing.grad.
Pečat predstavničkog tijela:	Predsjednik predstavničkog tijela: Živko Kolega, dr.med.
Istovjetnost ovog prostornog plana s izvornikom ovjerava:	Pečat nadležnog upravnog tijela:
(ime, prezime i potpis)	