








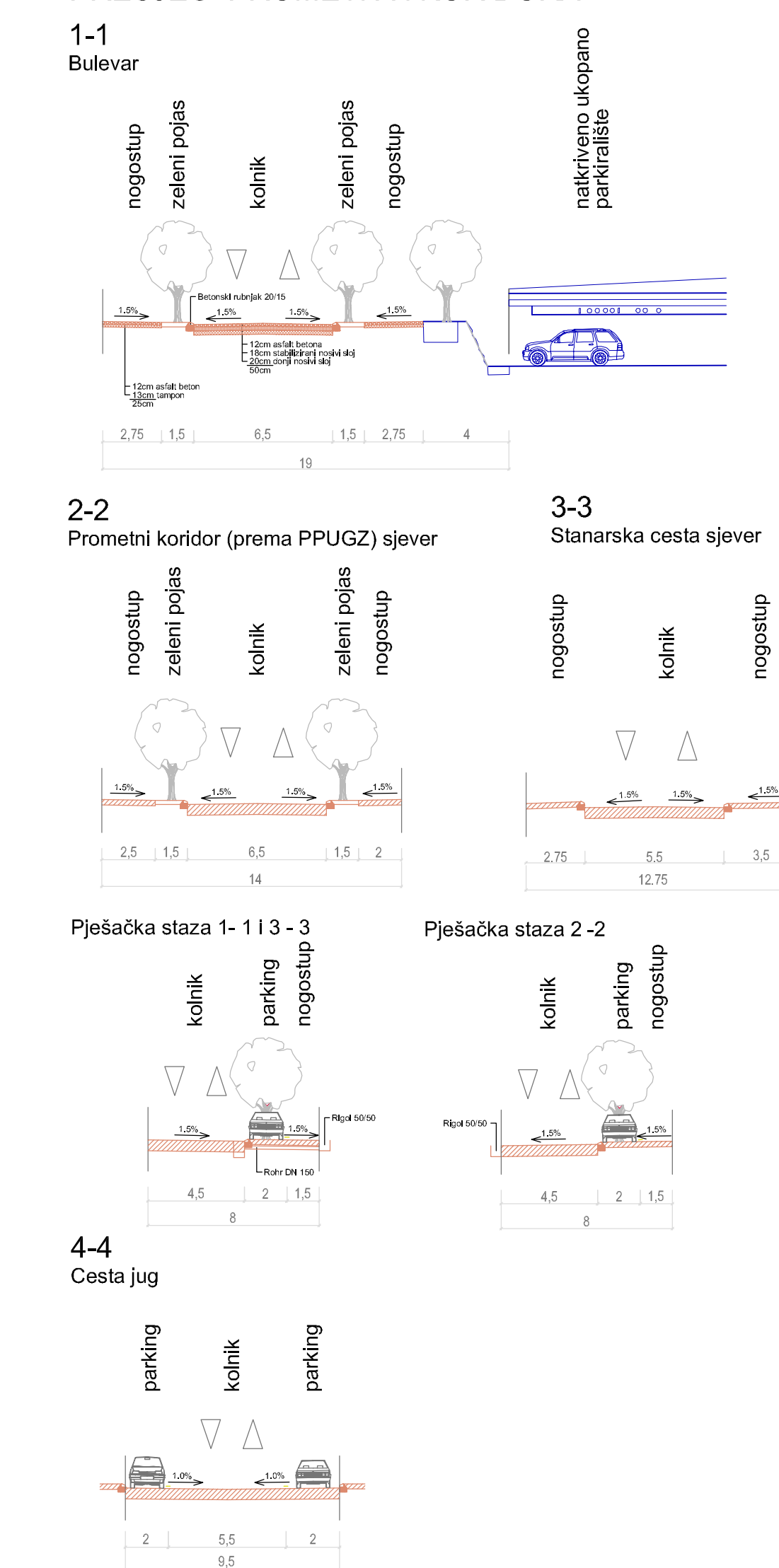


**DETALJNI PLAN UREĐENJA
TURISTIČKOG NASELJA
"PUNTA SKALA"
I ZONE STANOVANJA"
IZMJENE I DOPUNE 2009. GODINE**

-  GRANICA OBUHVATA
-  PROMETNICA
parking i nogostup
kolnik i osi ceste
nogostup
-  smjer prometovanja
-  kota nivelete prometnice
-  radijus kružnice prometnice
-  pad prometnice
-  natkriveno parkiralište - ukopano
-  podzemna garaža
-  podzemna pješačka komunikacija

PRESJECI PROMETNIH KORIDORA



PROMETNA MREŽA

Zemlja:	ZADARSKA	2a
Grad:	ZADAR	
Naziv prostornog plana:	DETALJNI PLAN UREĐENJA TURISTIČKOG NASELJA "PUNTA SKALA" I ZONE STANOVANJA - IZMJENE I DOPUNE 2009. GODINE	
Naziv kategorizacijskog prikaza:	Prometna, telekomunikacijska i komunalna infrastrukturna mreža PROMETNA MREŽA	
Skala kategorizacijskog prikaza:	2a.	Mjerna kategorizacijska skala: 1:1000
Obilježje i vrsta imenice dionice (prema Odluci o vrstama imenica dionice):	Obilježje i vrsta imenice dionice (prema Odluci o vrstama imenica dionice):	
Javna rasprava (datum objave):	Javna rasprava (datum objave):	
Prijava odgovornosti za provedbu javne rasprave:	Prijava odgovornosti za provedbu javne rasprave:	
Suplementi na plan prema Čestiti 07. Zbirna i prostorna mreža (prema "Norme i uvjeti" br. 76/07):	Suplementi na plan prema Čestiti 07. Zbirna i prostorna mreža (prema "Norme i uvjeti" br. 76/07):	
Pravna osoba koja je izradila plan:	Pravna osoba koja je izradila plan:	
Koordinator plana:	Koordinator plana:	
Stručni tim u izradi plana:	Stručni tim u izradi plana:	
Prijava odgovornosti za provedbu javne rasprave:	Prijava odgovornosti za provedbu javne rasprave:	
Imenik i vrsta imenice dionice:	Imenik i vrsta imenice dionice:	