



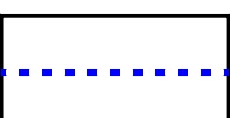



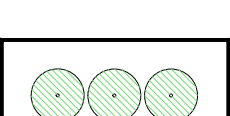
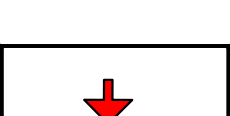


-  GRANICA OBUHVATA
-  GRANICA OBUHVATA IZMJENA I DOPUNA DPU
-  POSTOJEĆE GRANICE PARCELA
-  GRANICA PARCELE
-  GRANICA GRADIVOG DIJELA PARCELE
-  ZONA DOZVOLJENE GRADNJE - PRIZEMLJE
-  ZAŠTITNE ZELENE POVRŠINE
-  JAVNE ZELENE POVRŠINE
-  DRVORED
-  PRIKLJUČAK NA JAVNU PROMETNU POVRŠINU

- OBJEKTI:**
- A1 STAMBENI OBJEKT (Po)P+4+Pk
 - A2 STAMBENI OBJEKT (Po+P+4)
 - A3 STAMBENI OBJEKT (Po+P+4)
 - A4 STAMBENI OBJEKT (Po+P+4+Pk)
 - A5 STAMBENI OBJEKT (Po+P+4+Pk)
 - B OSNOVNA ŠKOLA (P+1)
 - C MJESNI CENTAR (Po+P+1)
 - TS TRAFOSTANICA

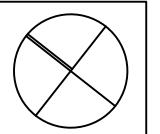
- OSTALO:**
- 1 ZAŠTITNO ZELENILO
 - 2 JAVNI PARK
 - 3 IGRALIŠTE
 - 4 SPORTSKI TERENI
 - 5 AUTOBUSNO STAJALIŠTE




GRAD ZADAR

III. IZMJENE I DOPUNE DETALJNOG PLANA UREĐENJA ZONE STAMBENE IZGRADNJE VEĆE GUSTOĆE "CRVENE KUĆE" ZADAR

4. Uvjeti gradnje - nadzemne etaže



| | |
|---|--|
| ZADARSKA ŽUPANIJA GRAD ZADAR | |
| Naziv prostornog plana: III. IZMJENE I DOPUNE DPU ZONE STAMBENE IZGRADNJE VEĆE GUSTOĆE "CRVENE KUĆE" ZADAR | |
| Naziv kartografskog prikaza: Uvjeti gradnje - nadzemne etaže | |
| Broj kartografskog prikaza: 4. | Mjerilo kartografskog prikaza: 1:1000 |
| Odluka o izradi: "Glasnik Grada Zadra" br. 14/19" | Odluka predstavničkog tijela o donošenju plana: "Glasnik Grada Zadra" br. 16/20 |
| Objava javne rasprave (datum objave): 26. studenog 2020. "ZADARSKI LIST" | Javni uvid od: 30. studenog 2020. do: 07. prosinca 2020. |
| Pečat tijela odgovornog za provođenje javne rasprave: | Odgovorna osoba za provođenje javne rasprave: Matko Segarić, dipl.ing.grad. (ime, prezime i potpis) |
| Pravna osoba / tijelo koje je izradio plan:  J.D.O.O. za arhitektonska djelatnosti i usluge Kazivačka 17A, 21000 Ploče, tlf: 02020602, e-pošta: 02020602@volati.hr | |
| Pečat pravne osobe / tijela koje je izradio plan: | Odgovorna osoba: Martina Brala (ime, prezime i potpis) |
| Odgovorni voditelj: Martina Brala, dipl.ing.arh., ovlaštena arhitektica urbanistica | |
| Stručni tim u izradi plana: | |
| 1. <u>Martina Brala, dipl.ing.arh.</u> | 4. <u>Zvonimir Štorić, mag.ing.aedif.</u> |
| 2. <u>Damir Mandra, dipl.ing.grad.</u> | 5. <u>Jurica Jurjević, dipl.ing.el.</u> |
| 3. <u>Marina Mandra, mag.ing.aedif.</u> | 6. _____ |
| Pečat predstavničkog tijela: | Predsjednik predstavničkog tijela: Zvonimir Vrančić, dr.med. (ime, prezime i potpis) |
| Istovjetnost ovog prostornog plana s izvornikom ovjerava: (ime, prezime i potpis) | Pečat nadležnog tijela: |