







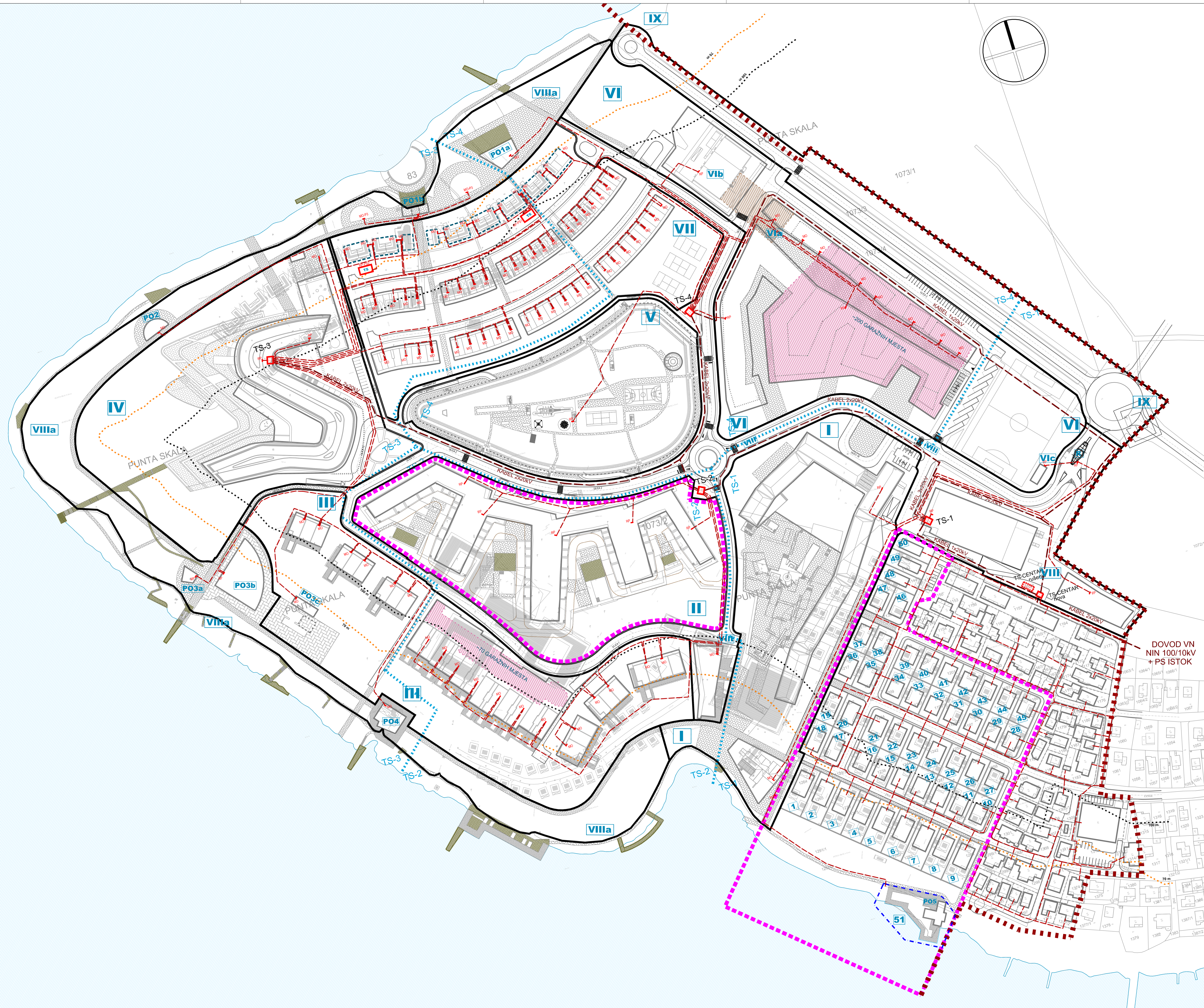


DETALJNI PLAN UREĐENJA
TURISTIČKOG NASELJA
"PUNTA SKALA"
I ZONE STANOVANJA
IZMJENE I DOPUNE 2012. GODINE

M 1 : 1.000

KAZALO:

-  GRANICA OBUHVATA
-  GRANICA OBUHVATA - IID 2012. GODINE
- ENERGETSKI SUSTAV**
-  visoko naponski energetski kabel
-  nisko naponski energetski kabel
-  trafostanica 10(20)/0,4kV
-  zona TS
-  razvodna ploča
-  mrežni ormar



PLAN ELEKTROENERGETIKE 2bii

| | |
|--|--|
| Županija | ZADARSKA |
| Grad | ZADAR |
| Naziv prostornog plana | DETALJNI PLAN UREĐENJA TURISTIČKOG NASELJA "PUNTA SKALA" I ZONE STANOVANJA - IZMJENE I DOPUNE 2012. GODINE |
| Naziv kategorijskog prikaza | Prometna, telekomunikacijska i komunalna infrastruktura mreža: PLAN ELEKTROENERGETIKE |
| Broj kategorijskog prikaza | 2bii |
| Mjerna kategorijskog prikaza | 1:1000 |
| Obilježje u skladu s Izjavi o izradi i dopuni OPIH (uključeno glatko) | Obilježje u skladu s Izjavi o izradi i dopuni OPIH (uključeno glatko) |
| Jamstvo za izradu (datum izjave) | Jamstvo za izradu (datum izjave) |
| Podatnik koji odgovara za provedbu plana | Podatnik koji odgovara za provedbu plana |
| Suglasnost na plan prema članku 87. Zakona o prostornom uređenju (prema "Nacionalni list" br. 79/07, 38/08, 85/11 i 90/11) | Suglasnost na plan prema članku 87. Zakona o prostornom uređenju (prema "Nacionalni list" br. 79/07, 38/08, 85/11 i 90/11) |
| Pravna osoba / fizička osoba / fizičko pravno lice | Pravna osoba / fizička osoba / fizičko pravno lice |
| Koordinator plana | Koordinator plana |
| Služba ili osoba plan | Služba ili osoba plan |
| Podatnik koji odgovara za provedbu plana | Podatnik koji odgovara za provedbu plana |
| Intervencijni organ prostornog plana u brojniom odjelu | Intervencijni organ prostornog plana u brojniom odjelu |
| Ime izraditelja | Ime izraditelja |