

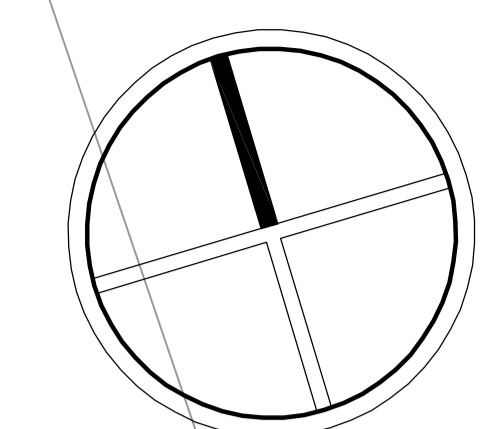
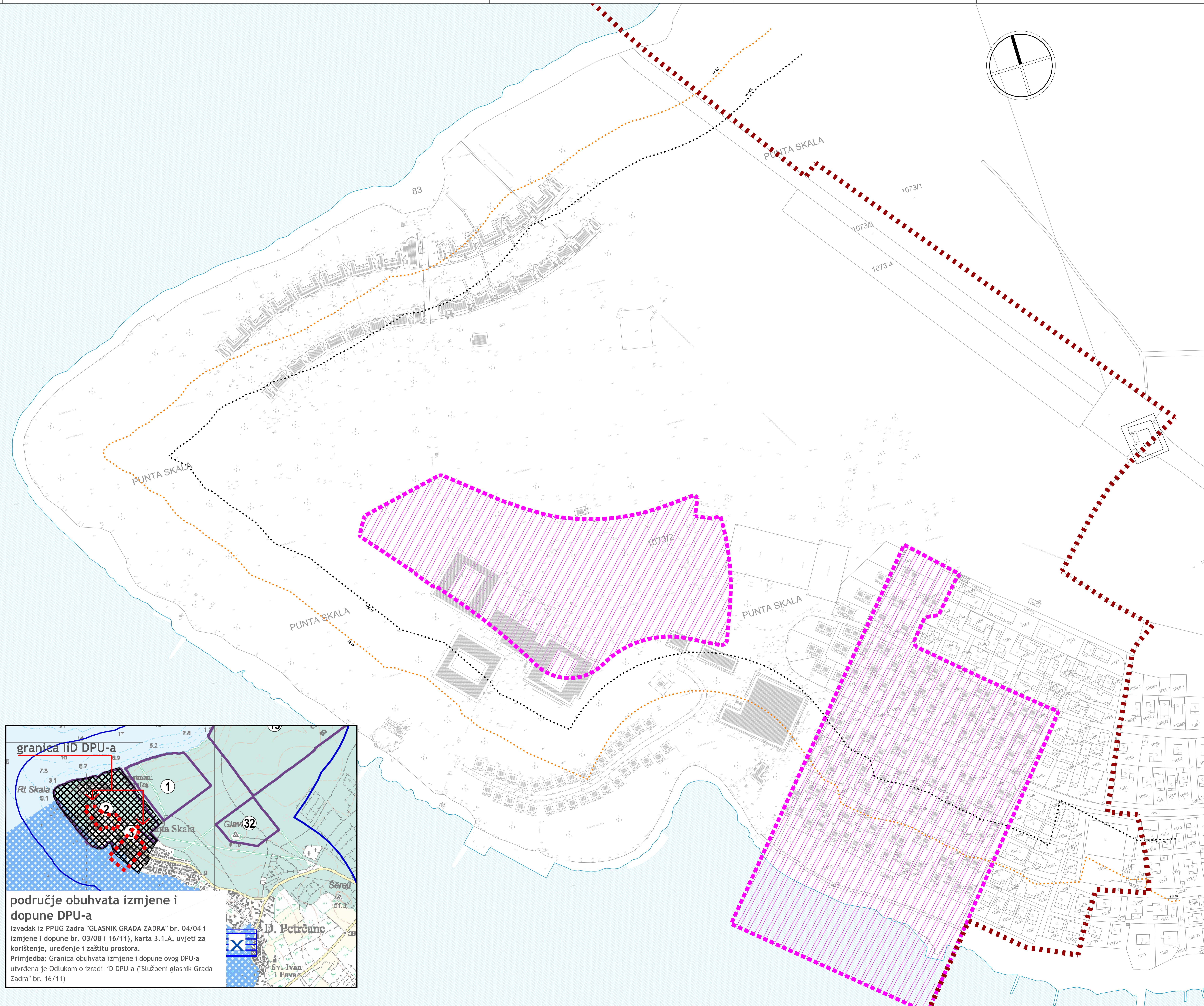


DETALJNI PLAN UREĐENJA
TURISTIČKOG NASELJA
"PUNTA SKALA"
I ZONE STANOVANJA"
IZMJENE I DOPUNE 2012. GODINE

M 1 : 1.000

KAZALO:

-  GRANICA OBUHVATA
-  GRANICA OBUHVATA - IID 2012. GODINE



granica IiD DPU-a

područje obuhvata izmjene i dopune DPU-a
izvadak iz PPUG Zadra "GLASNIK GRADA ZADRA" br. 04/04 i izmjene i dopune br. 03/08 i 16/11), karta 3.1.A. uvjeti za korištenje, uređenje i zaštitu prostora.
Primjedba: Granica obuhvata izmjene i dopune ovog DPU-a utvrđena je Odlukom o izradi IiD DPU-a ("Službeni glasnik Grada Zadra" br. 16/11)

POSTOJEĆE STANJE I GRANICA OBUHVATA DPU-a

Županija:	ZADARSKA	0
Grad:	ZADAR	
Naziv prostornog plana:	DETALJNI PLAN UREĐENJA TURISTIČKOG NASELJA "PUNTA SKALA" I ZONE STANOVANJA - IZMJENE I DOPUNE 2012. GODINE	
Naziv kartografskog prikaza:	POSTOJEĆE STANJE I GRANICA OBUHVATA DPU-a	
Broj kartografskog prikaza:	0	Mjerna kartografska razmjera: 1:1000
Oslikava o izradi izmjene i dopune DPU-a (uključujući planove):	GLASNIK GRADA ZADRA br. 16/11	Oslikava predmetnog lista o stanovnoj zoni (uključujući planove):
Javna rasprava (datum i vrijeme):	14. rujna 2012.	Javna rasprava (datum i vrijeme):
Priču izloži odgovorno za provedbu plana razvojni:	Mario Štegić, 064 kg građ.	Odgovorna osoba za provedbu plana razvojni:
Suglasnost na plan prema članku 87. Zakona o prostornom uređenju i gradnji ("Službeni glasnik"):	17. rujna 2012.	Suglasnost na plan prema članku 87. Zakona o prostornom uređenju i gradnji ("Službeni glasnik"): 17. rujna 2012.
Pravna osoba i/ili koje je izradilo plan:	BLOCK-PROJEKT d.o.o.	Pravna osoba i/ili koje je izradilo plan:
Koordinatni plan:	Željezničar, 464 kg arh.	Koordinatni plan:
Stručna osoba i/ili koja je izradila plan:	1. Željko Prohman, 464 kg arh. 2. Stjepan Tomić, 464 kg arh. inž. 3. Ivan Šušter, 464 kg arh. inž.	Stručna osoba i/ili koja je izradila plan:
Priču izloži odgovorno za provedbu plana razvojni:	Mario Štegić, 064 kg građ.	Priču izloži odgovorno za provedbu plana razvojni:
Ispravnost ovog prostornog plana s domaćim izrazima:		Ispravnost ovog prostornog plana s domaćim izrazima: